



MINISTERO DELLE FINANZE

DIREZIONE GENERALE DEL CATASTO E DEI SERVIZI TECNICI ERARIALI

ACCERTAMENTO GENERALE DELLA PROPRIETÀ IMMOBILIARE URBANA

(R. DECRETO LEGGE 13 APRILE 1959-XVII N°652)

Planimetria degli immobili urbani denunciati con la Scheda N° 11748773

Comune Napoli

Ditta "S. ..."

Via Corso S. Giovanni 877

Segnare cognome, nome, paternità del solo primo intestatario

ACCERTAMENTO GENERALE DELLA PROPRIETÀ IMMOBILIARE URBANA

(R.D.L. 13 aprile 1959-XVII, n. 652)

COMUNE

di Napoli

Talloncino di riscontro

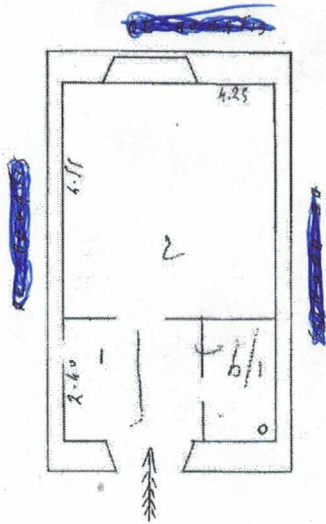
DELLA

SCHEDA NUMERO

11748773

AVVERTENZA: Il presente talloncino deve essere incollato a cura del dichiarante sulla planimetria (riproducendo la unità immobiliare denunciata con la presente scheda) da presentare ai sensi dell'articolo 7 del R. D. L. 13 aprile 1959-XVII, n. 652.

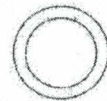
2° PIANO - INTERNO N. 32



560
F.5
60/10

una autotoma

ORIENTAMENTO



SCALA di 1: 110

Compilata dal

Prof. ...
(Titolo nome e cognome del Tecnico)

iscritto all'Albo de

della Provincia di

Data

Firma

[Signature]

Dichiarazione protocollo n. 000311972 del 21/05/2002

**Agenzia del Territorio
CATASTO FABBRICATI
Ufficio Provinciale di
Napoli**

Planimetria di u.i.u. in Comune di Napoli

Corso S. Giovanni A Teduccio

civ. 873

Identificativi Catastali:

Sezione: SGO
Foglio: 5
Particella: 60
Subalterno: 14

Compilata da:
Conte Francesco

Isritto all'albo:
Geometri

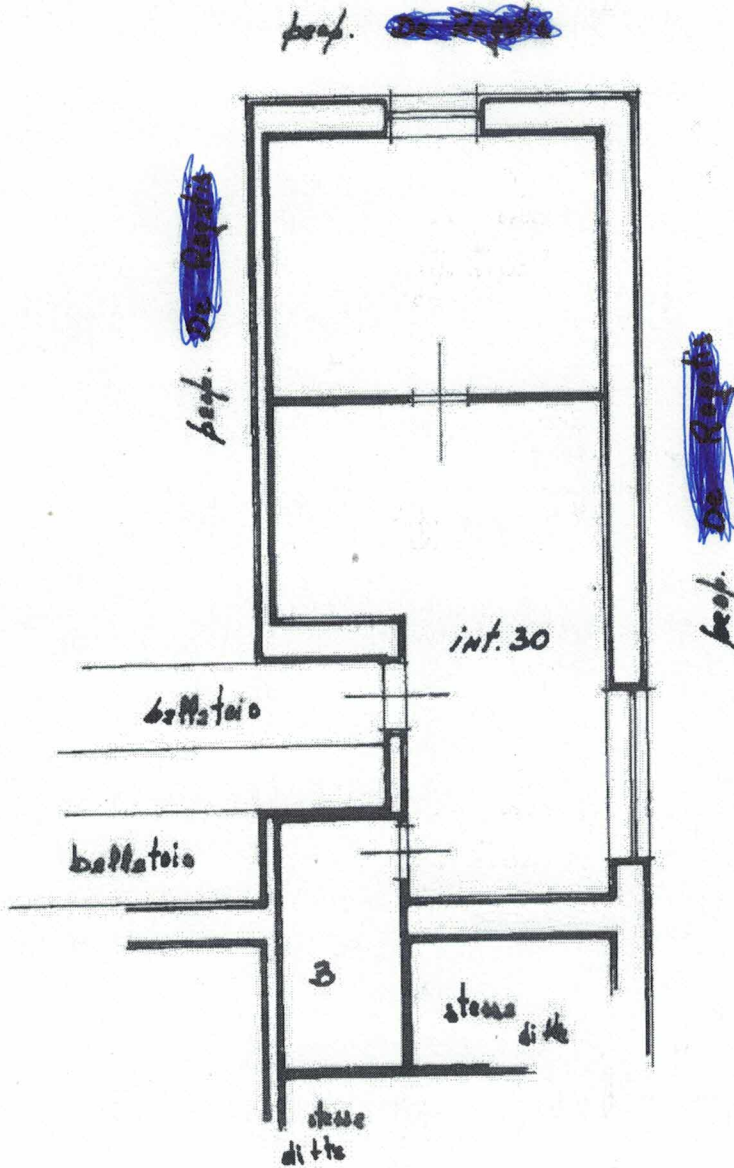
Prov. Napoli

N. 2241

Scheda n. 1

Scala 1:100

Piano Secondo



Ultima planimetria in atti

Data: 28/02/2024 - n. T295357 - Richiedente: LLAMRN74L66F839N

Totale schede: 1 - Formato di acquisizione: A4(210x297) - Formato stampa richiesto: A4(210x297)