



MOD. AN (CEU)

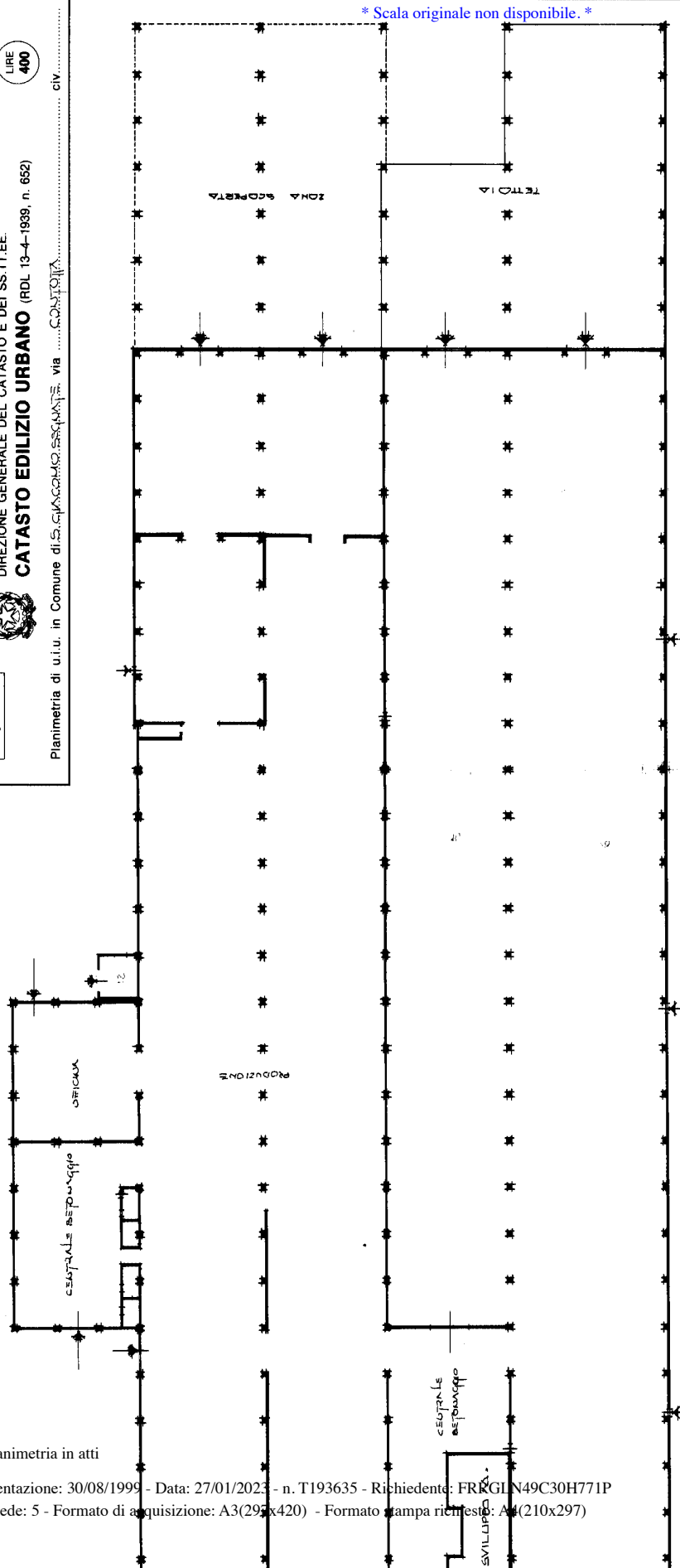
LIRE 400

MINISTERO DELLE FINANZE  
DIREZIONE GENERALE DEL CATASTO E DEI SISTEMI  
CATASTO EDILIZIO URBANO (RDL 13-4-1939, n. 652)



Planimetria di U.I.U. in Comune di SAN GIACOMO SEGNETATE via CONTOTTA civ. ....

MODULARIO  
F. 19 7/99 008



SCHEDA N.  
1/4  
ORIENTAMENTO



SCALA DI 1:500

RISERVATO ALL'UFFICIO

30 MAG 1999 A 03160



Dichiarazione di N.C.   
Denuncia di variazione

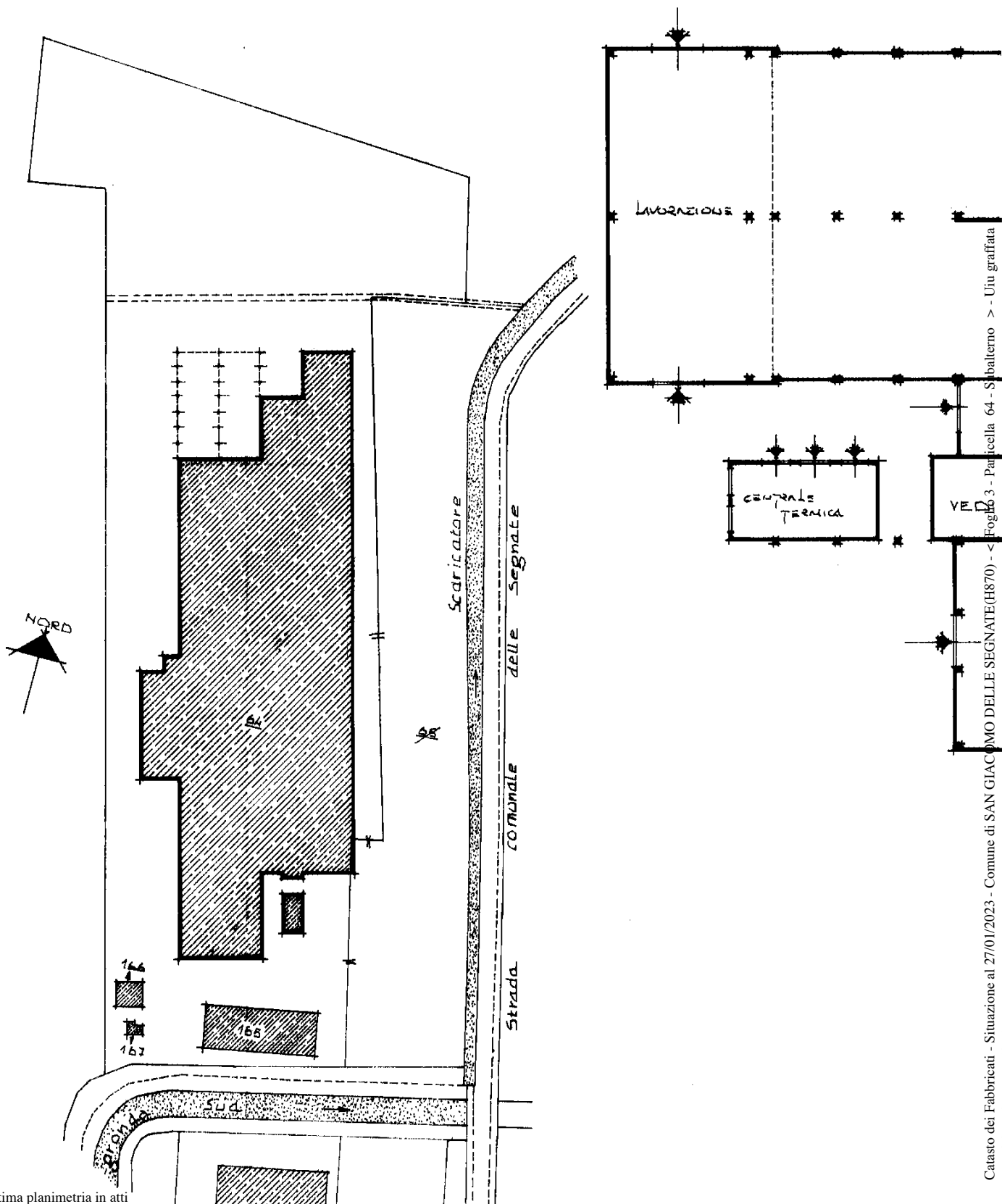
Identificativi catastali

F. 64 sub

data 26.06.99

Firma *[Signature]*

\* Scala originale non disponibile. \*



ultima planimetria in atti



MODULARIO  
F. fig. rend. 487

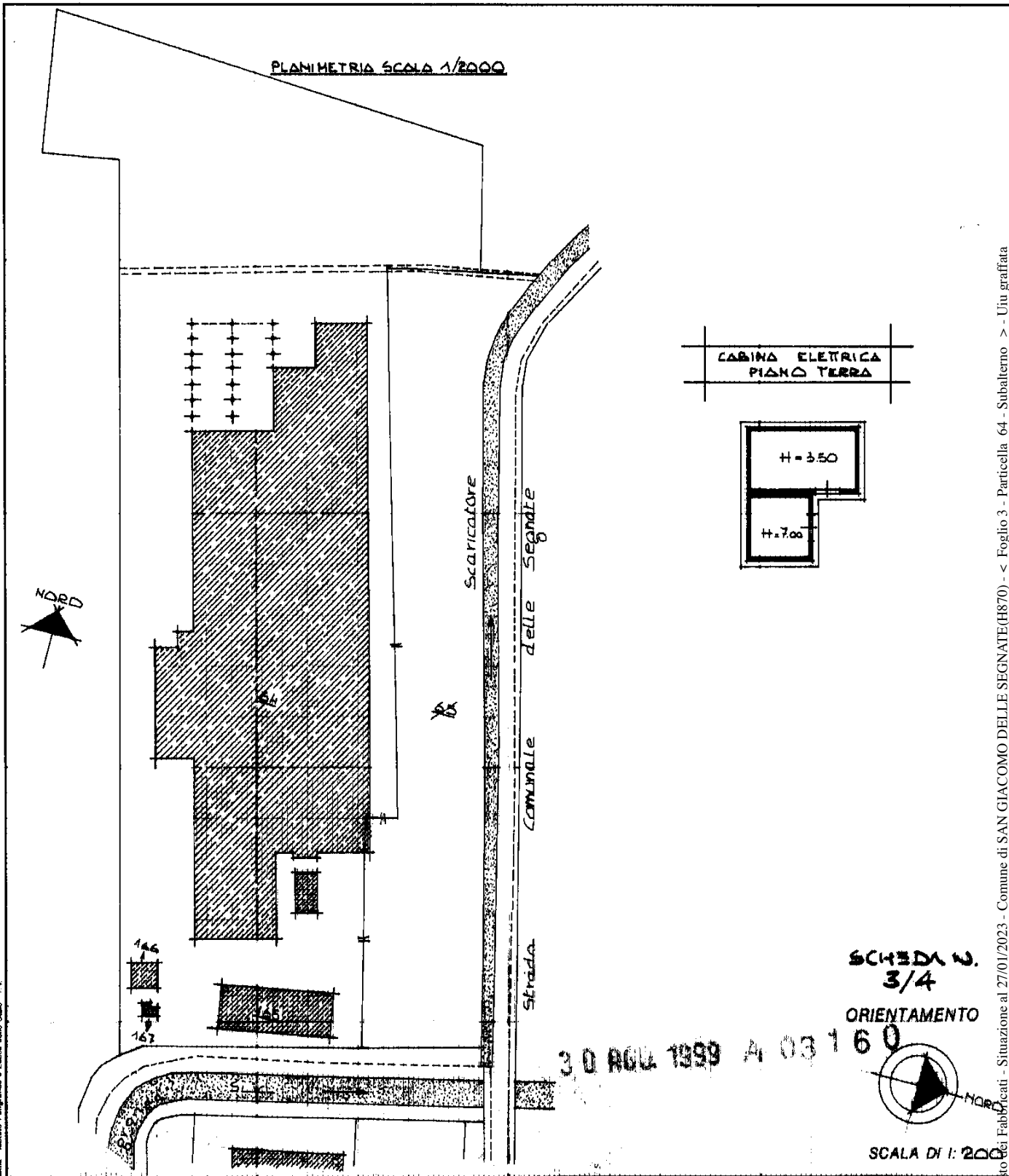


MINISTERO DELLE FINANZE  
DIREZIONE GENERALE DEL CATASTO E DEI SS.TT.EE.  
**CATASTO EDILIZIO URBANO** (RDL 13-4-1939, n. 652)  
*\*Scala originale non disponibile.\**

MOD. BN (CEU)

LIRE  
**250**

Planimetria di u.i.u. in Comune di SAN GIACOMO SEGNALE, via CONTOTA..... civ. 52.....



Banco - Istituto Poligrafico e Zecca dello Stato - PV

Catasto dei Fabbricati - Situazione al 27/01/2023 - Comune di SAN GIACOMO DELLE SEGNALE(H870) - < Foglio 3 - Particella 64 - Subalterno - > - Uiu grafata VIA CONTOTTA n. 52 Piano I

Dichiarazione di N.C.   
Ripuncia di variazione

RISERVATO ALL'UFFICIO

Data presentazione: 30/08/1999 - Data: 27/01/2023  
Totale schede: 5 - Formato di acquisizione:  
n. 167 sub. ....

data 06.08.99 Firma *[Signature]*



MODULARIO  
F. rig. rend 487

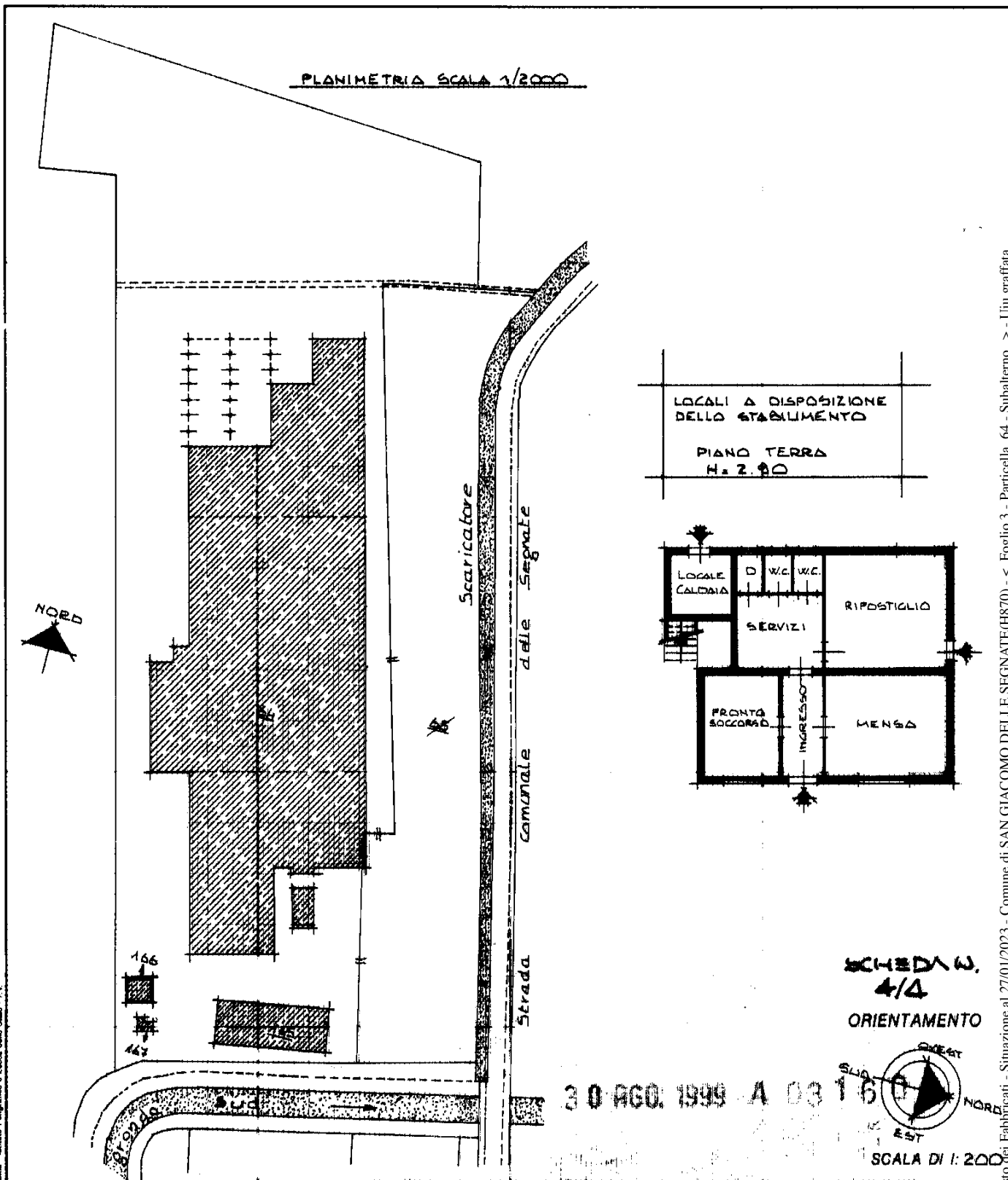


MINISTERO DELLE FINANZE  
DIREZIONE GENERALE DEL CATASTO E DEI SS.TT.EE.  
**CATASTO EDILIZIO URBANO** (RDL 13-4-1939, n. 652)  
*Scala originale non disponibile.*

MOD. **BN** (CEU)

LIRE  
**250**

Planimetria di u.i.u. in Comune di SAN GIACOMO SEGNALE via CONTOTTA civ. 52



Nome - Indirizzo Poligrafico e Zecus della Sede - P.V.

Catasto dei Fabbricati - Situazione al 27/01/2023 - Comune di SAN GIACOMO DELLE SEGNALE (H870) - < Foglio 3 - Particella 64 - Subalterno > - Uiu grafata VIA CONTOTTA n. 52 Piano

Dichiarazione di N.C.   
Repunzia di variazione

RISERVATO ALL'UFFICIO

Data presen... 30/08/1999 - Data: 27/01/2023  
Totale schede: 5 - Formato di acquisizione: /  
n. 166 sub. 301

data 06.08.99 Firma [Signature]





MODULARIO  
F. rig. rend 407

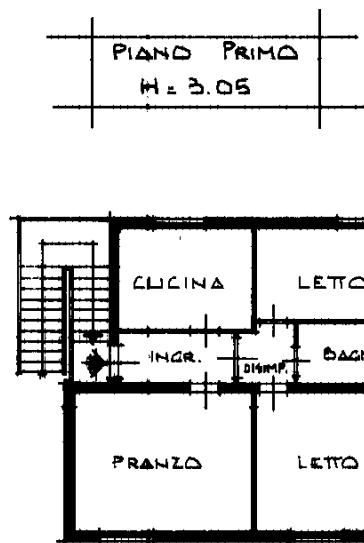
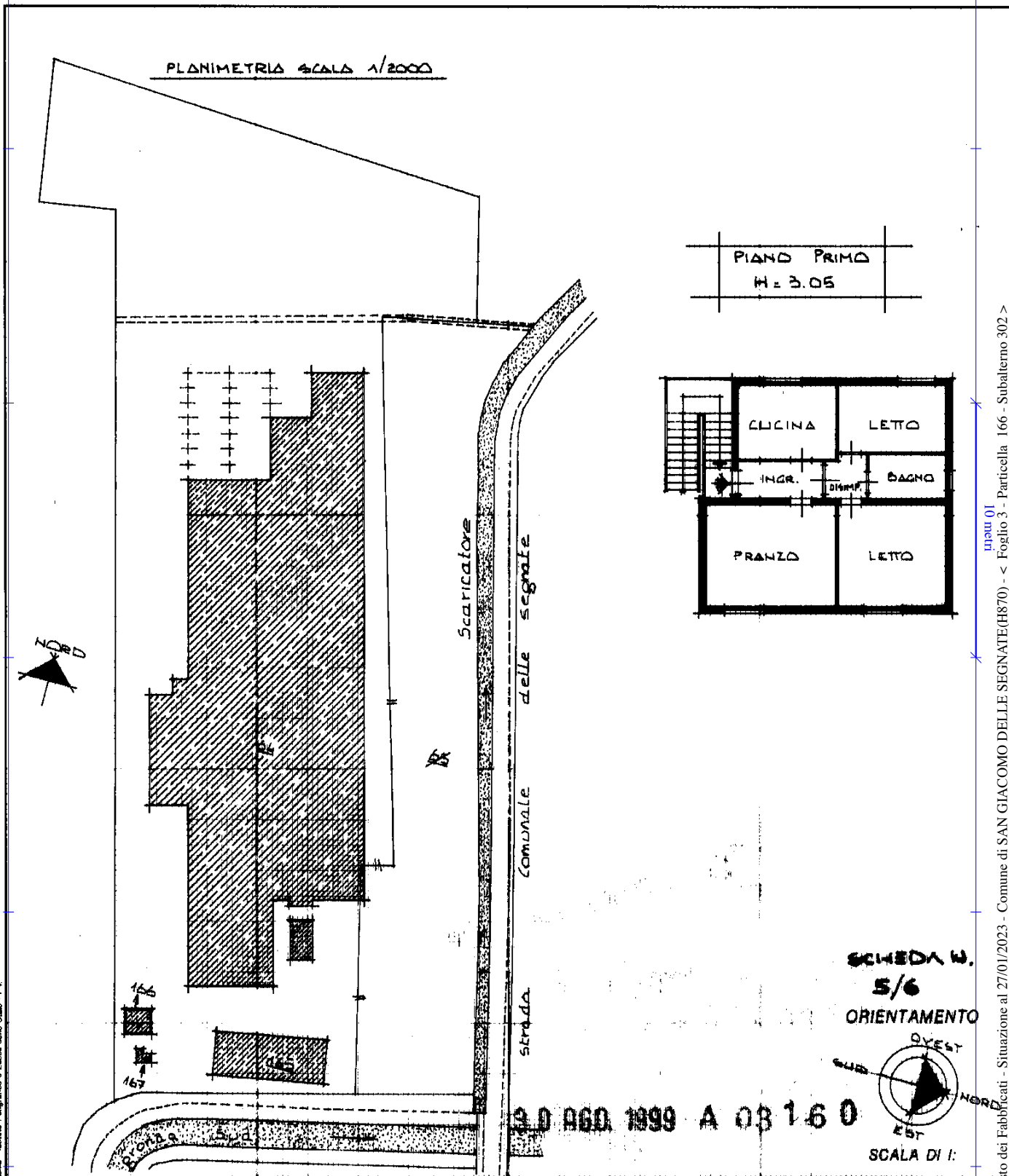


MINISTERO DELLE FINANZE  
DIREZIONE GENERALE DEL CATASTO E DEI SS.TT.EE.  
**CATASTO EDILIZIO URBANO** (RDL 13-4-1939, n. 652)

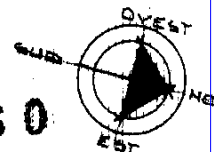
MOD. **BN** (GEU)

LIRE  
**250**

Planimetria di u.i.u. in Comune di SAN GIACOMO SEGNALE via CONTATTA civ. 52



SCHEDA N.  
**5/6**  
ORIENTAMENTO



SCALA DI 1:

20 AGO 1999 A 08 16 0

Roma - Istituto Poligrafico e Zecca dello Stato - P.V.

Int. 01  
Catasto dei Fabbricati - Situazione al 27/01/2023 - Comune di SAN GIACOMO DELLE SEGNALE (H870) - < Foglio 3 - Particella 166 - Subalterno 302 >  
VIA CONTATTA n. 52 Piano

Dichiarazione di N.C.   
Renuncia di variazione

RISERVATO ALL'UFFICIO

Data presentazione: 30/08/1999 Data: 27/01/2023  
Totale schede: 1 - Formato di acquisizione: 166 sub. 302

data 06.08.99 Firma *[Signature]*

