



Comune: (TV) MONTEBELLUNA  
Scala originale: 1:2000  
Dimensione cornice: 534.000 x 378.000 metri  
collo pratica T297678/2023  
Foglio: 40

1 Particella: 926

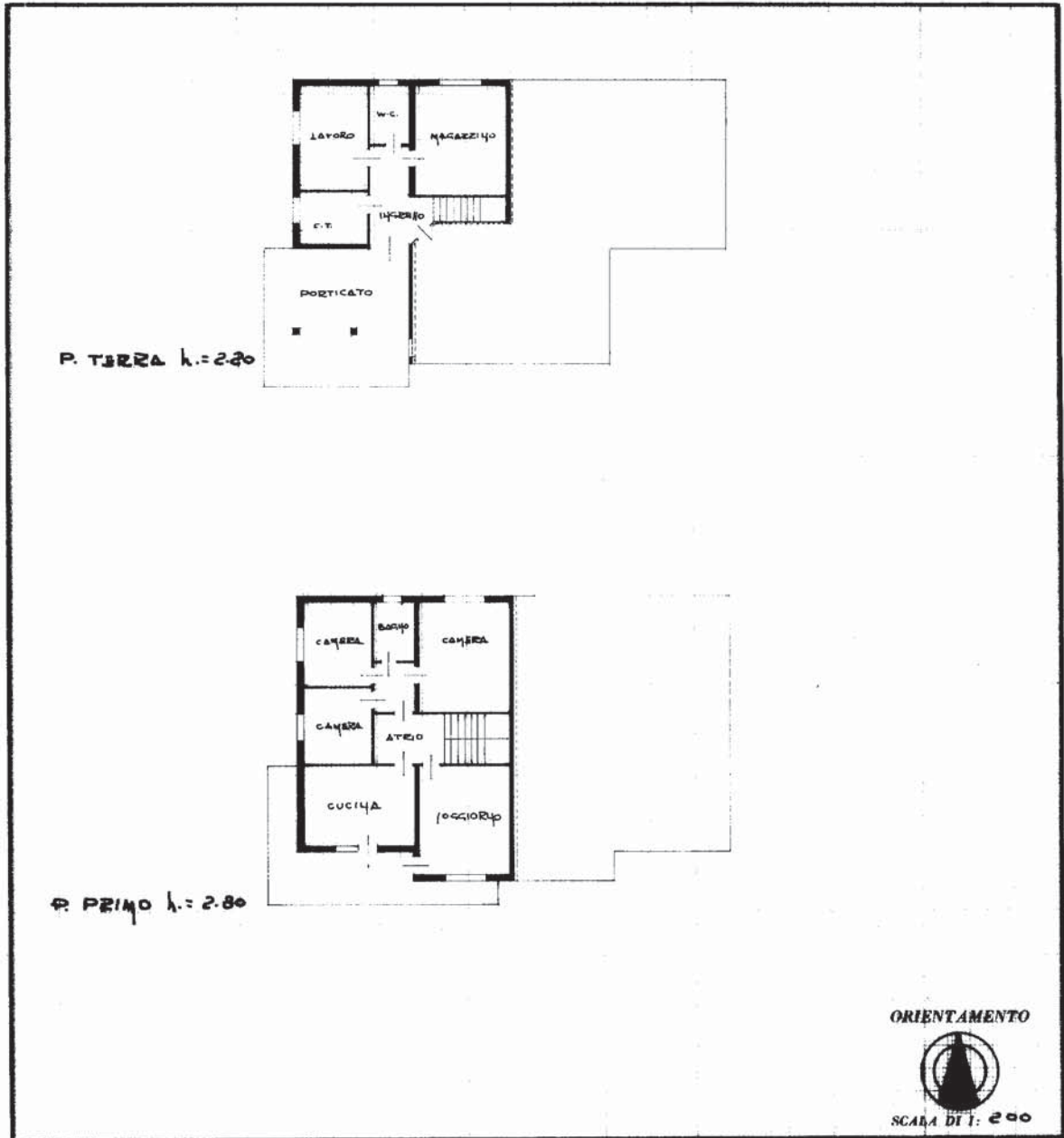
MINISTERO DELLE FINANZE 2  
DIREZIONE GENERALE DEL CATASTO E DEI SERVIZI TECNICI ERARIALI  
NUOVO CATASTO EDILIZIO URBANO  
(R. DECRETO-LEGGE 13 APRILE 1959, N. 452)

Mod. B (Nuovo Catasto Edilizio Urbano)

Planimetria dell'immobile situato nel Comune di MONTEBELLUNA Via J. GASTALDO

Ditta [REDACTED]

Allegata alla dichiarazione presentata all'Ufficio Tecnico Erariale di TREVISO



SPAZIO RISERVATO PER LE ANNOTAZIONI D'UFFICIO

DATA	F
PROT. N.º	3
	695-696
	1

Compilata dal GEOMETRA  
(Titolo, nome e cognome del tecnico)  
CORAZZINI GIULIO  
Iscritto all'Albo dei GEOMETRI  
della Provincia di TREVISO  
DATA 16 OTTOBRE 1974  
Firma:

L. K. P. - TREVISO

Ultima planimetria in atti



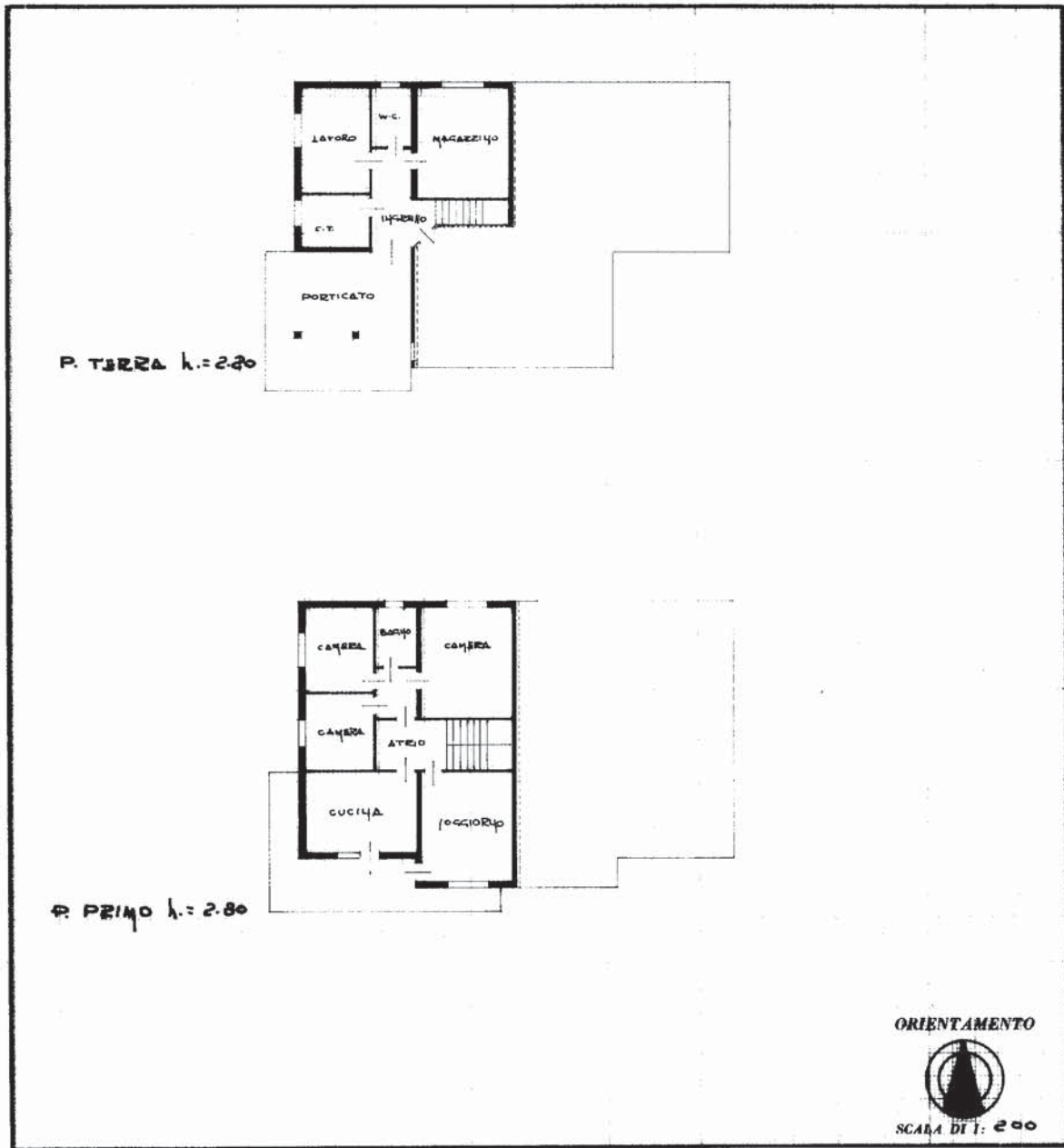
MINISTERO DELLE FINANZE 2  
DIREZIONE GENERALE DEL CATASTO E DEI SERVIZI TECNICI ERARIALI  
NUOVO CATASTO EDILIZIO URBANO  
(R. DECRETO-LEGGE 13 APRILE 1959, N. 452)

Mod. B (Nuovo Catasto Edilizio Urbano)

Planimetria dell'immobile situato nel Comune di MONTEBELLUNA Via J. CASTAJO

Ditta [REDACTED]

Allegata alla dichiarazione presentata all'Ufficio Tecnico Erariale di TREVISO 291



SPAZIO RISERVATO PER LE ANNOTAZIONI D'UFFICIO

<p>DATA</p> <p>PROT. N.º</p> <p style="text-align: center;">F 3 695-696 1</p>	
---	--

U. K. P. - TREVISO

Compilata dal GEOMETRA  
(Titolo, nome e cognome del tecnico)  
CORAZZINI GIULIO  
Iscritto all'Albo de' GEOMETRI  
della Provincia di TREVISO  
DATA 16 OTTOBRE 1974  
Firma:

Ultima planimetria in atti

Catasto dei Fabbricati - Situazione al 28/09/2023 - Comune di MONTEBELLUNA (F443) - < Sez. urbana F - Foglio 3 - Particella 926 - Subalterno 1 > - Uju grafata  
Inquadratura  
Firmato DA: [REDACTED] (CARTA) InfoBemID: ARUBAPEC S.P.A. NG CA 3 Serial#: 7ae3af1f84121e3c442a9897d49f5eb1


MINISTERO DELLE FINANZE 3 Mod. B (Nuovo Catasto Edilizio Urbano)  
DIREZIONE GENERALE DEL CATASTO E DEI SERVIZI TECNICI ERARIALI  
NUOVO CATASTO EDILIZIO URBANO  
(R. DECRETO-LEGGE 13 APRILE 1959, N. 652)

Planimetria dell'immobile situato nel Comune di MONTABELLUNA Via J. CASTALDO

Ditta [REDACTED]

Allegata alla dichiarazione presentata all'Ufficio Tecnico Erariale di TREVISO

695  
2



SPAZIO RISERVATO PER LE ANNOTAZIONI D'UFFICIO	
DATA	F
PROT. N.º	3
	695
	2

Compilata dal GEOMETRA  
(Titolo, nome e cognome del tecnico)  
CORAZZINI GIULIO  
Iscritto all'Albo dei GEOMETRI  
della Provincia di TREVISO  
DATA 16 OTTOBRE 1974  
Firma:

U. K. P. - TREVISO

Ultima planimetria in atti

