

# TRIBUNALE DI NAPOLI NORD

## ALLEGATO CON OMISSIS

### *Planimetrie:*

- *Planimetria dello stato dei luoghi*
- *Planimetria catastale*
- *Estratto mappale*

## PROCEDURA ESECUTIVA IMMOBILIARE, R.G.E. n° 407/2019

### *PARTI NEL PROCEDIMENTO*

#### CREDITORE PROCEDENTE:

CONTRO

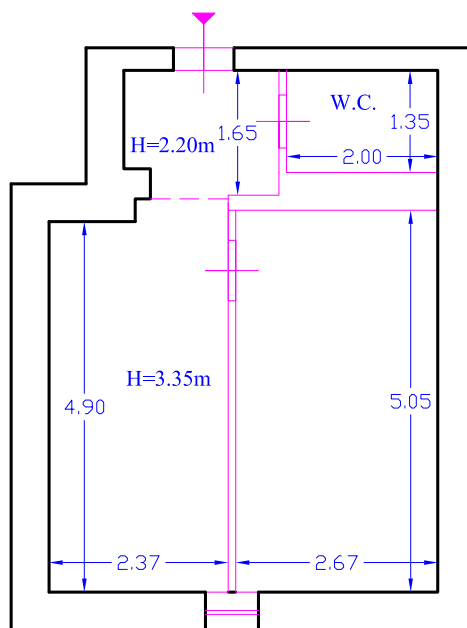
#### DEBITORE ESECUTATO: xxxxxxxxxxxxxxxxxxxx

**LOTTO N.2  
PIENA ED INTERA PROPRIETA' DI UN  
APPARTAMENTO SITO IN MELITO DI NAPOLI  
ALLA VIA FRANCESCO FRANCO, 17  
F 5 P.LLA 256 SUB 4**

L'Esperto Stimatore

*Ing. Stefano Pezzella*

COMUNE DI MELITO DI NAPOLI  
IMMOBILE SITO AL VICO F. FRANCO, 17  
SUP. COMM. TOT.: 40,00 MQ  
- SCALA 1:100 -





MINISTERO DELLE FINANZE  
DIREZIONE GENERALE DEL CATASTO E DEI SERVIZI TECNICI ERARIALI

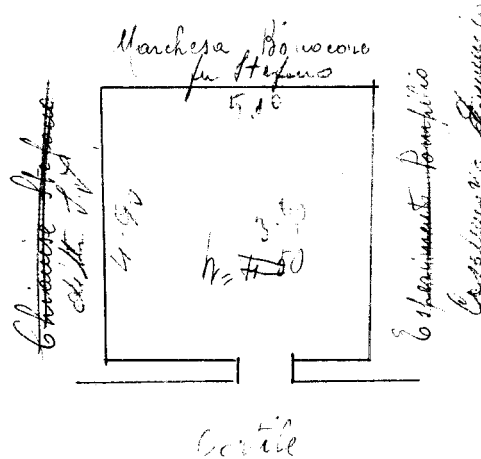
**ACCERTAMENTO GENERALE DELLA PROPRIETA' IMMOBILIARE URBANA**  
(R. DECRETO LEGGE 13 APRILE 1939 XVII N°652)

Planimetria degli immobili urbani denunciati con la Scheda N°

Comune Melito Ditta Marrone Stefano fu Antonio  
Vico franco N° 17  
\*\*\* Segnare cognome, nome, paternità del solo primo intestatario

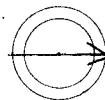
SPAZIO  
ove va incollato il  
TALLONCINO di RISCOntRO  
DELLA SCHEDA  
con la quale  
si denunciano  
gli immobili

F5  
256/4



7  
Cortile

ORIENTAMENTO



SCALA di 1: 100

Compilata da:

(Titolo, nome e cognome del Tecnico)

iscritto all'Albo de  
della Provincia di

Data 31-3-1942 Firma [Signature]

24-6-92  
+12

Catasto dei Fabbricati - Situazione al 10/05/2021 - Comune di MELITO DI NAPOLI (F11) - < Foglio: 5 - Particella: 256 - Subalterno: 4 >  
VIA FRANCESCO FRANCO n. 17 piano: T;

Ultima planimetria in atti

N=26400

E=17700



Comune: MELITO DI NAPOLI  
Foglio: 5  
Scala originale: 1:1000  
Dimensione cornice: 267.000 x 189.000 metri  
10-Mag-2021 14:50:37  
Prot. n. T259896/2021

1 Particella: 256