

TRIBUNALE DI MARSALA

ESECUZIONE IMMOBILIARE N° 15/2024 DEL R.G.E.

CONTRO

ALL. A

**STRALCIO DI MAPPA, ELABORATO PLANIMETRICO, ELENCO IMMOBILI,
PLANIMETRIE CATASTALI E VISURE CATASTALI STORICHE**

N=-22300

E=4800



27-Mar-2024 17:20:18
Protocollo pratica 1326088/2024

Scala originale: 1:2000
Dimensione cornice: 776.000 x 552.000 metri

Comune: (TP) MAZARA DEL VALLO
Foglio: 196

1 Particella: 3790

MODULARIO
F. - Catasto - 481

MINISTERO DELLE FINANZE
DIPARTIMENTO DEL TERRITORIO

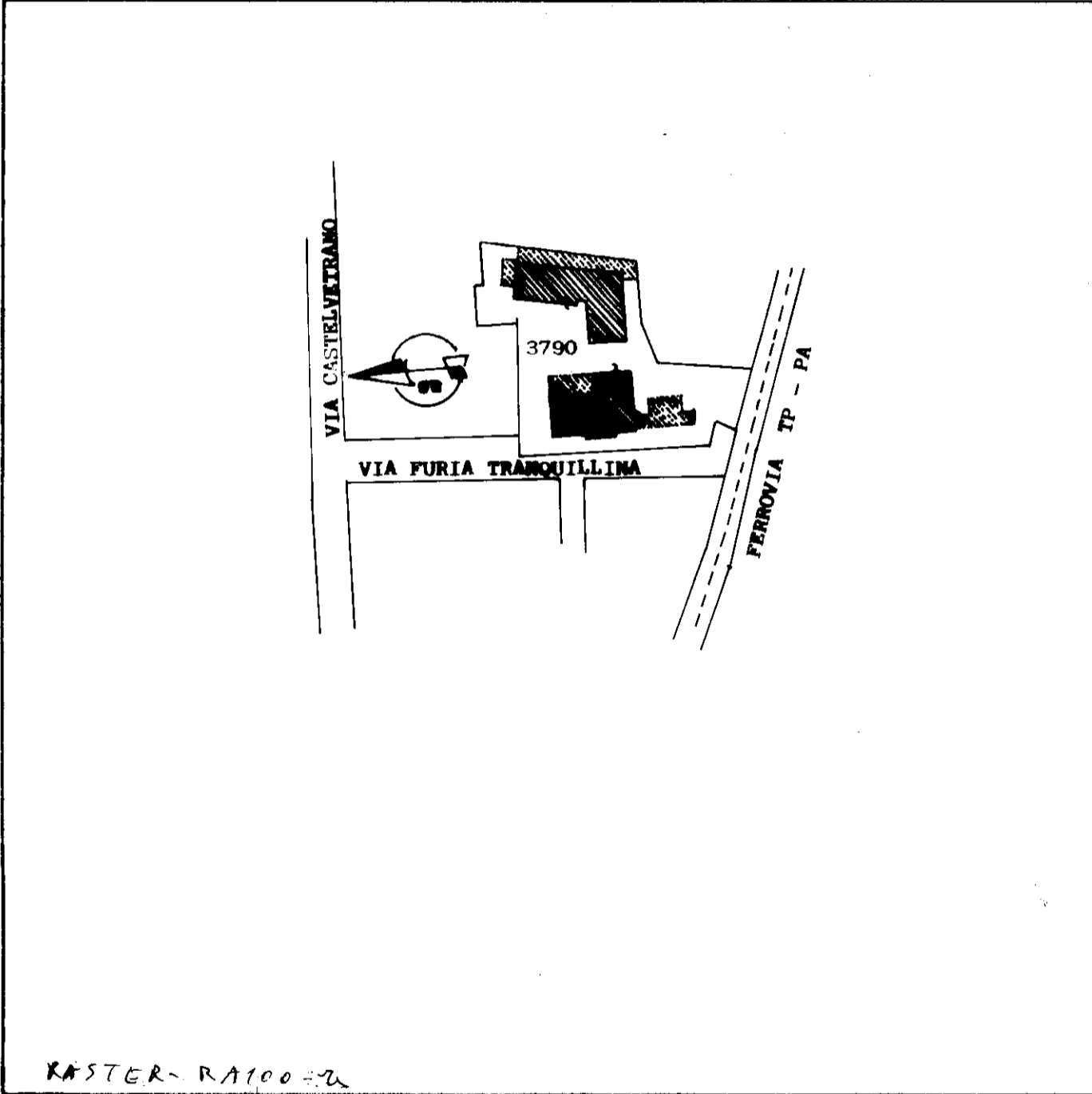
Mod. EP/1 CEU

Ufficio Tecnico Erariale di TRAPANI

ELABORATO PLANIMETRICO


Pag. n. 1 di 14

Ubicazione e riferimenti catastali dell'immobile		
Comune <u>MAZARA DEL VALLO</u>	C.T. Sez. <u>Fgl. 196</u> Mapp. <u>3790</u>	
Via/piazza <u>FURIA TRANQUILLINA</u> n. <u>3</u>	C.E.U. Sez. <u>Fgl. 196</u> Mapp. <u>3790</u>	
ESTRATTO DI MAPPA scala 1: <u>2000</u>	Tipo mappale n. <u>del</u>	



MASTER - RA100 - 22

Riservato all'Ufficio Tecnico Erariale	L'operatore <i>[Signature]</i>	IL TECNICO 22 APR 1999
Protocollo <u>E00493</u>	23 APR 1999	
Sostituisce il presente mod. EP/1 prot. <u>1</u>		
Annullato e sostituito dal mod. EP/1 prot. <u>1</u>		



MODULARIO
F. - Catasto - 432



MINISTERO DELLE FINANZE
DIPARTIMENTO DEL TERRITORIO

Mod. EP/2 CEU

Ufficio Tecnico Erariale di TRAPANI

ELABORATO PLANIMETRICO

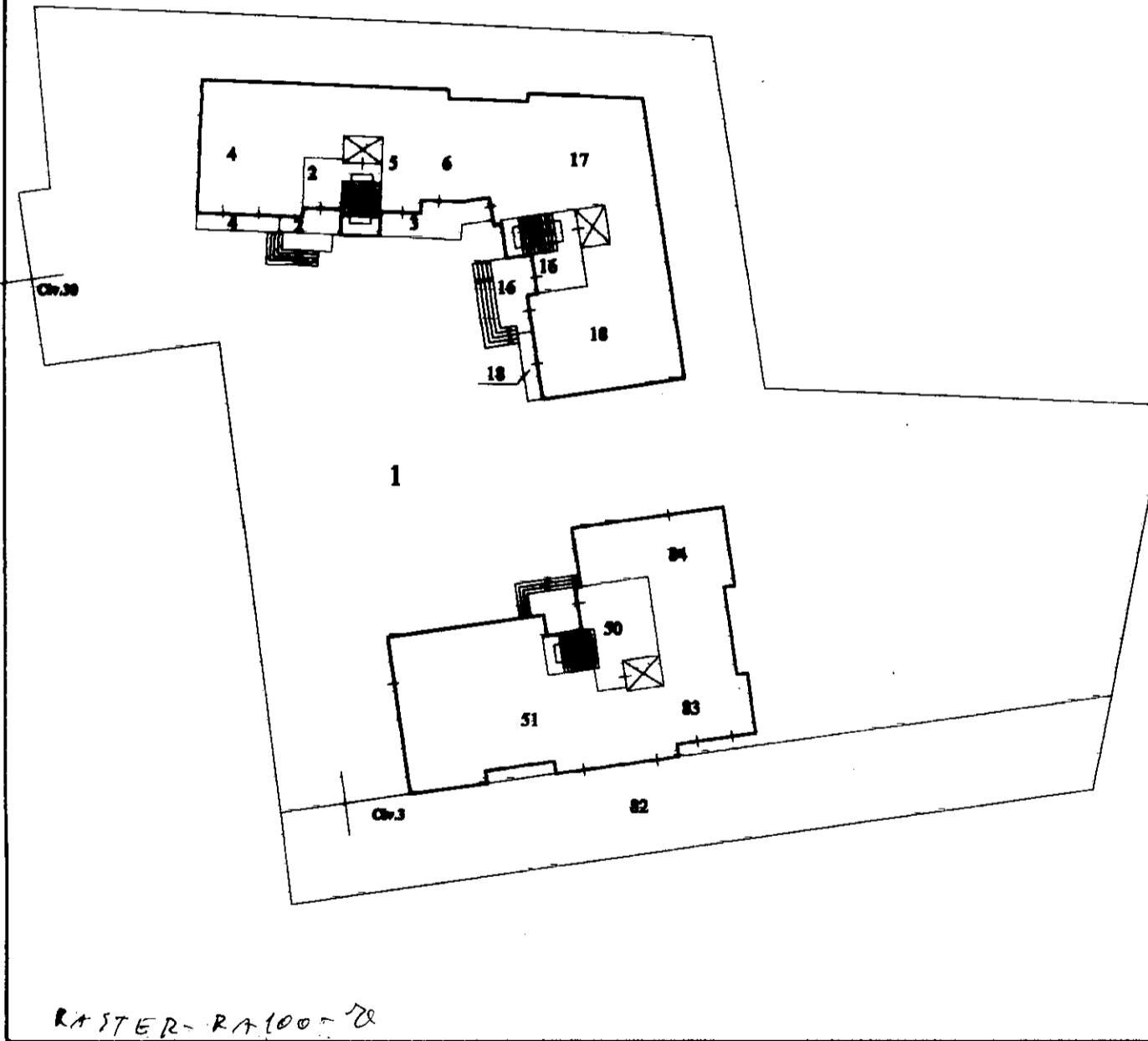
Pag. n. 2, di 14

Comune MAZARA DEL VALLO	Sezione	Foglio 196	Numero 3790	Tipo mappale n. del
-----------------------------------	---------	----------------------	-----------------------	------------------------

DIMOSTRAZIONE GRAFICA DEI SUBALTERNI ASSEGNATI

scala 1: 500

PIANO TERRA



Roma - Istituto Poligrafico e Zecca dello Stato - P.X.

Riservato all'Ufficio Tecnico Erariale	L'operatore	22 APR 1999
Protocollo <u>E00493</u>	<u>[Signature]</u>	
Sostituisce il presente mod. EP/2 prot.		
Annullato e sostituito dal mod. EP/2 prot.		



MODULARIO
F. - Catasto - 482



MINISTERO DELLE FINANZE
DIPARTIMENTO DEL TERRITORIO

Mod. EP/2 CEU

Ufficio Tecnico Erariale di TRAPANI

ELABORATO PLANIMETRICO

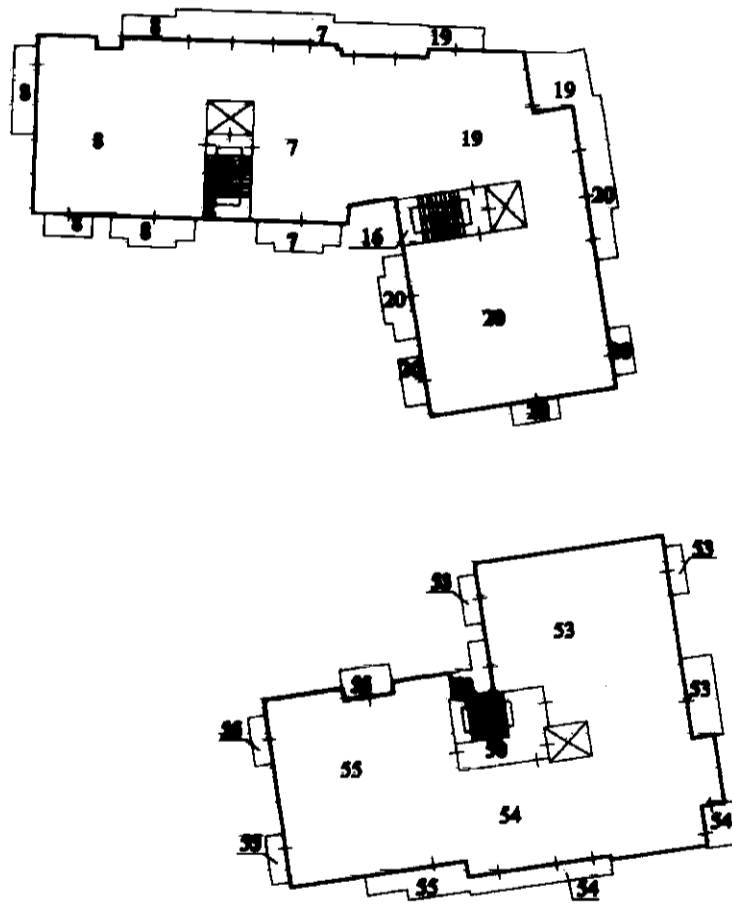
Pag. n. 3 di 14

Comune	Sezione	Foglio	Numero	Tipo mappa n.	del
MAZARA DEL VALLO		196	3790		

DIMOSTRAZIONE GRAFICA DEI SUBALTERNI ASSEGNATI

scala 1: 5 00

PIANO PRIMO



RASTER-RA 100-20

Riservato all'Ufficio Tecnico Erariale

Protocollo

E00493

23 APR. 1999

L'operatore


[Signature]

IL TE

22

Sostituisce il presente mod. EP/2 prot.

Annullato e sostituito dai mod. EP/2 prot.



MODULARIO
F. - Catasto - 432



MINISTERO DELLE FINANZE
DIPARTIMENTO DEL TERRITORIO

Mod. EP/2 CEU

Ufficio Tecnico Erariale di TRAPANI

ELABORATO PLANIMETRICO

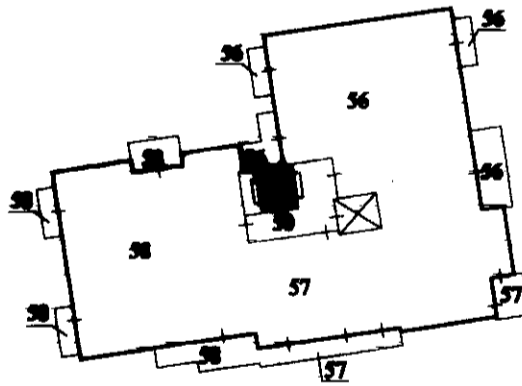
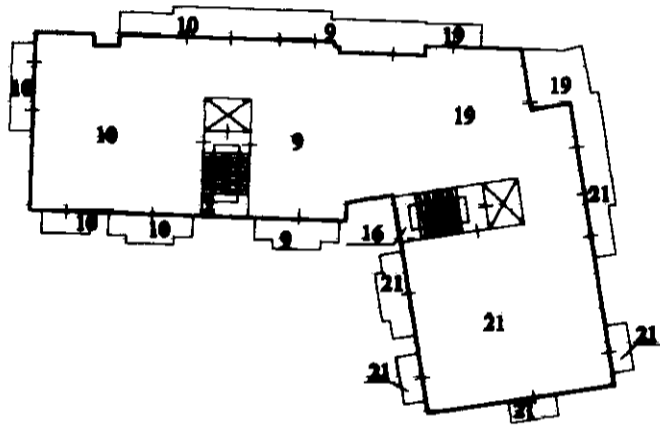
Pag. n. 4 di 14

Comune	Sezione	Foglio	Numero	Tipo mappale n.	del
MAZARA DEL VALLO		196	3790		

DIMOSTRAZIONE GRAFICA DEI SUBALTERNI ASSEGNATI

scala 1: 500

PIANO SECONDO



RASTER- RA 700-70

Riservato all'Ufficio Tecnico Erariale

Protocollo

E00493

23 APR. 1999

L'operatore

[Signature]

IL TECNICO

22



Sostituisce il presente mod. EP/2 prot.

Annullato e sostituito dal mod. EP/2 prot.

MODULARIO
F. - Catasto - 432



MINISTERO DELLE FINANZE
DIPARTIMENTO DEL TERRITORIO

Mod. EP/2 CEU

Ufficio Tecnico Erariale di TRAPANI

ELABORATO PLANIMETRICO

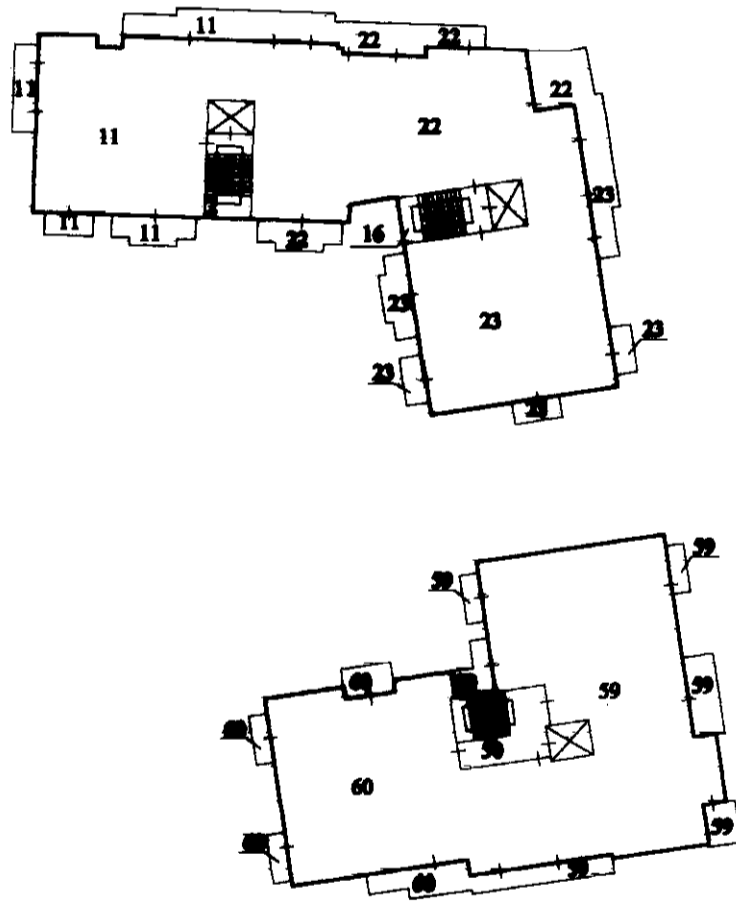
Pag. n. 5 di 14

Comune	Sezione	Foglio	Numero	Tipo mappale n.	del
MAZARA DEL VALLO		196	3790		

DIMOSTRAZIONE GRAFICA DEI SUBALTERNI ASSEGNATI

scala 1: 500

PIANO TERZO



RASTER - RA 100 - B

Riservato all'Ufficio Tecnico Erariale

Protocollo EO0493

23 APR. 1999

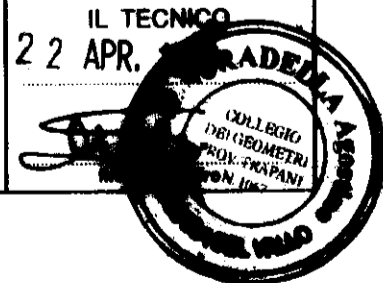
L'operatore

IL TECNICO

22 APR.

Sostituisce il presente mod. EP/2 prot.

Annullato e sostituito dal mod. EP/2 prot.



MODULARIO
F. - Catasto - 432



MINISTERO DELLE FINANZE
DIPARTIMENTO DEL TERRITORIO

Mod. EP/2 CEU

Ufficio Tecnico Erariale di **TRAPANI**

ELABORATO PLANIMETRICO

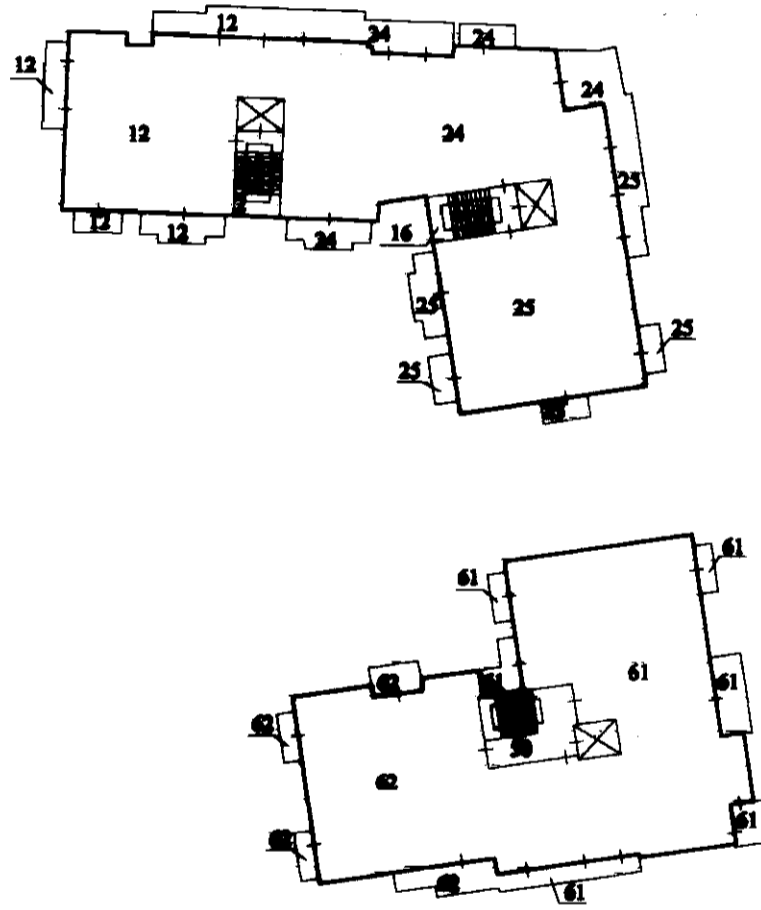
Pag. n. 6, di 14

Comune	Sezione	Foglio	Numero	Tipo mappale n.	del
MAZARA DEL VALLO		196	3790		

DIMOSTRAZIONE GRAFICA DEI SUBALTERNI ASSEGNATI

scala 1: 5 00

PIANO QUARTO



RASTER RA 100 - Q

Riservato all'Ufficio Tecnico Erariale

Protocollo E00493 **23 APR. 1999**
Sostituisce il presente mod. EP/2 prot.
Annullato e sostituito dal mod. EP/2 prot.

L'operatore

[Signature]

22 APR. 1999



MODULARIO
F. - Catasto - 438

MINISTERO DELLE FINANZE
DIPARTIMENTO DEL TERRITORIO

Mod. EP/2 CEU

Ufficio Tecnico Erariale di TRAPANI

ELABORATO PLANIMETRICO

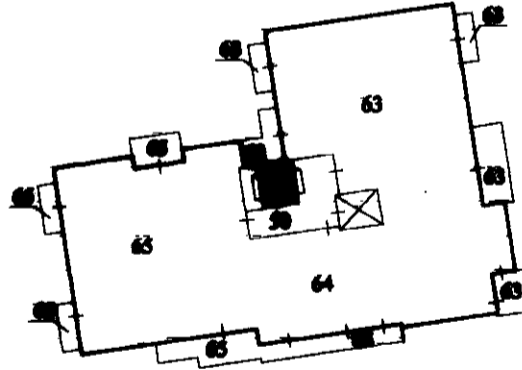
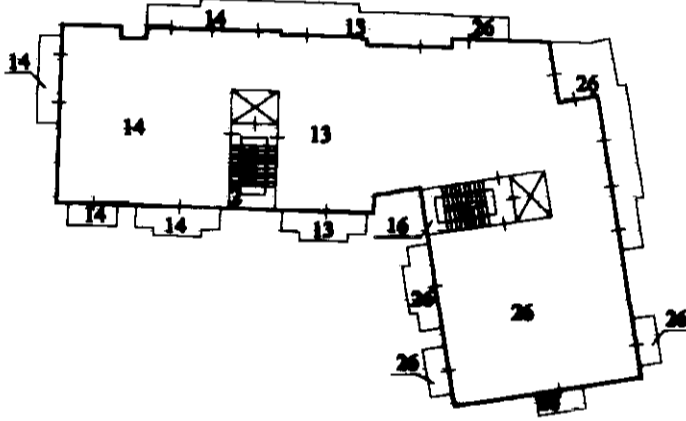
Pag. n. 7 di 14

Comune	Sezione	Foglio	Numero	Tipo mappale n.	del
MAZARA DEL VALLO		196	3790		

DIMOSTRAZIONE GRAFICA DEI SUBALTERNI ASSEGNATI

scala 1: **5 00**

PIANO QUINTO



RASTER RATIO - 2

Rassegna - Istituto Poligrafico e Zecca dello Stato - P.V.

Riservato all'Ufficio Tecnico Erariale	L'operatore	IL TECNICO
Protocollo <u>E00493</u>	<u>23 APR. 1999</u>	<u>22 APR. 1999</u>
Sostituisce il presente mod. EP/2 prot.	<i>[Signature]</i>	
Annullato e sostituito dal mod. EP/2 prot.		

MODULARIO
F. - Catasto - 432



MINISTERO DELLE FINANZE
DIPARTIMENTO DEL TERRITORIO

Mod. EP/2 CEU

Ufficio Tecnico Erariale di TRAPANI

ELABORATO PLANIMETRICO

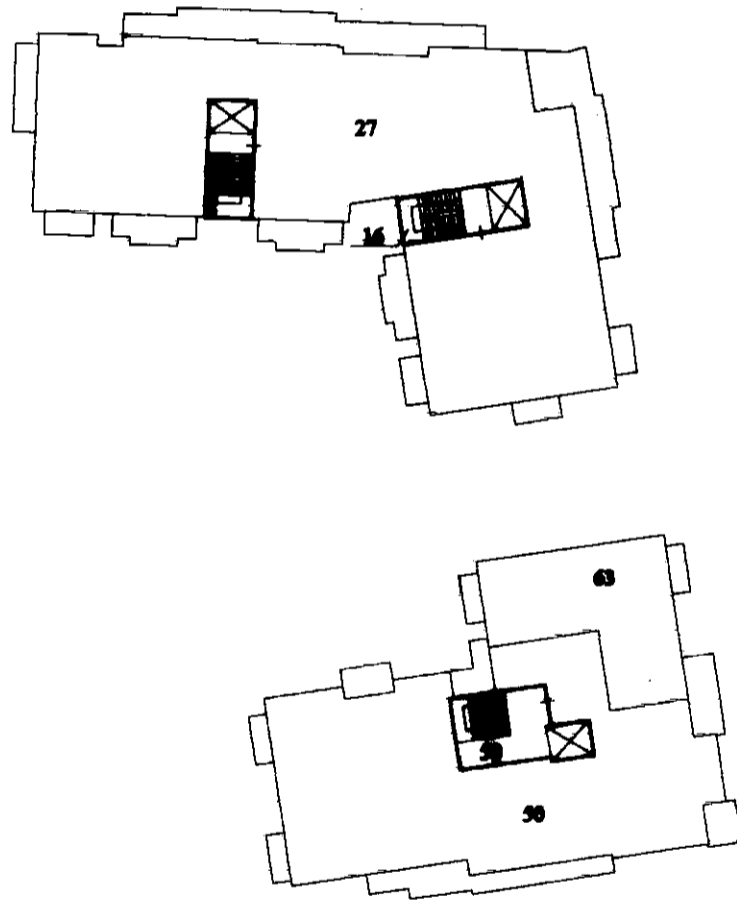
Pag. n. 8 di 14

Comune MAZARA DEL VALLO	Sezione	Foglio 196	Numero 3790	Tipo mappale n. del
-----------------------------------	---------	----------------------	-----------------------	---------------------

DIMOSTRAZIONE GRAFICA DEI SUBALTERNI ASSEGNATI

scala 1: **500**

TERRAZZO



RASTER - RA.100 - 12

Riservato all'Ufficio Tecnico Erariale

Protocollo

E00493

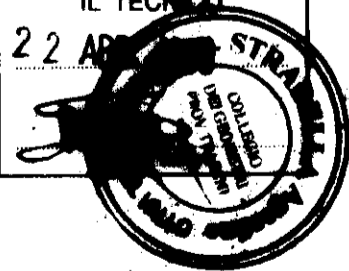
23 APR. 1999

Operatore

[Signature]

IL TECNICO

22 APR



Sostituisce il presente mod. EP/2 prot.

Annullato e sostituito dal mod. EP/2 prot.

MODULARIO
F. - Catasto - 432



MINISTERO DELLE FINANZE
DIPARTIMENTO DEL TERRITORIO

Mod. EP/2 CEU

Ufficio Tecnico Erariale di TRAPANI

ELABORATO PLANIMETRICO

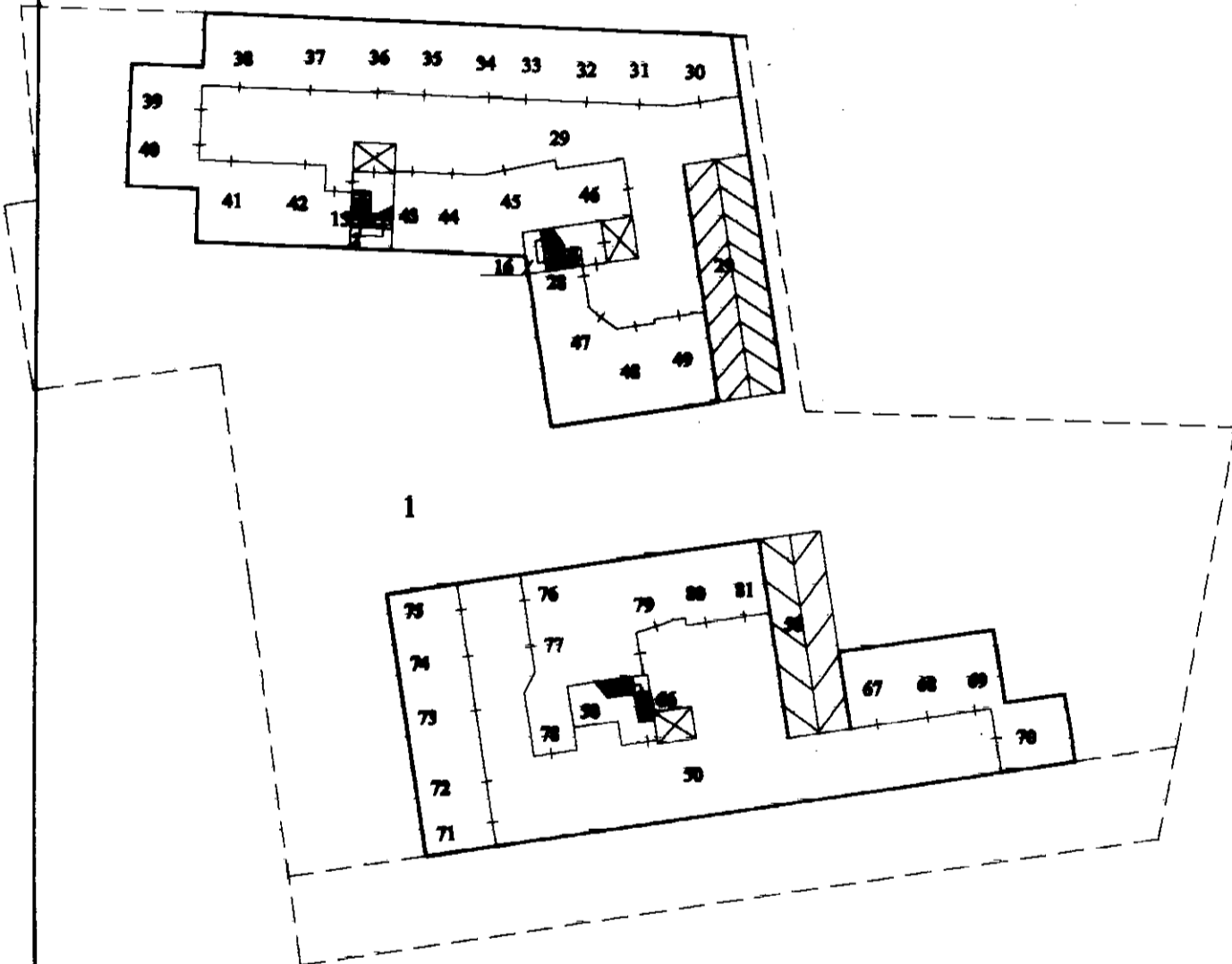
Pag. n. 9 di 14

Comune	Sezione	Foglio	Numero	Tipo mappale n.	del
MAZARA DEL VALLO		196	3790		

DIMOSTRAZIONE GRAFICA DEI SUBALTERNI ASSEGNATI

scala 1: 500


PIANO CANTINATO



Roma - Istituto Poligrafico - e Zecca dello Stato - P.V.

RASTER - RA100 - 22

Riservato all'Ufficio Tecnico Erariale	L. 28/03/2024	L'operatore <i>[Signature]</i>	IL TECNICO 22
Protocollo E00493			
Sostituisce il presente mod. EP/2 prot.			
Annullato e sostituito dal mod. EP/2 prot.			



MODULARIO
F. - Catasto - 433



MINISTERO DELLE FINANZE
DIPARTIMENTO DEL TERRITORIO

Mod. EP/3 CEU

Ufficio Tecnico Erariale di TRAPANI

ELABORATO PLANIMETRICO

ELENCO DEI SUBALTERNI ASSEGNATI

Pag. n. 10 di 14

Comune		Sezione	Foglio	Numero	Tipo mappa n. del			
MAZARA DEL VALLO			196	3790				
Numero	Sub.	UBICAZIONE via/piazza		N. civico	piano	scala	int.	DESCRIZIONE
3790	1	VIA FURIA TRANQUILLINA		3	T			BENE COMUNE NON CENSIBILE AI SUBB. DAL 4 AL 14, DAL 17 AL 26, DAL 30 AL 49, 51, DAL 53 AL 65, DAL 67 AL 81, 83, 84 (CORTE)
3790	2	VIA FURIA TRANQUILLINA		3	T-1 2-3 4-5 S1			BENE COMUNE NON CENSIBILE AI SUBB. DAL 7 AL 14 (ANDRONE, VANO SCALA, LOCALE ASCENSORE, PORTICO)
3790	3	VIA FURIA TRANQUILLINA		3	T			BENE COMUNE NON CENSIBILE AI SUBB. 5, 6, 17 (PORTICO)
3790	4	VIA FURIA TRANQUILLINA		3	T			UFFICIO CON CORTE ESCLUSIVA
3790	5	VIA FURIA TRANQUILLINA		3	T			UFFICIO
3790	6	VIA FURIA TRANQUILLINA		3	T			UFFICIO
3790	7	VIA FURIA TRANQUILLINA		3	1°	A	1	APPARTAMENTO
3790	8	VIA FURIA TRANQUILLINA		3	1°	A	2	APPARTAMENTO
3790	9	VIA FURIA TRANQUILLINA		3	2°	A	3	APPARTAMENTO
3790	10	VIA FURIA TRANQUILLINA		3	2°	A	4	APPARTAMENTO
3790	11	VIA FURIA TRANQUILLINA		3	3°	A	5	APPARTAMENTO
3790	12	VIA FURIA TRANQUILLINA		3	4°	A	6	APPARTAMENTO
3790	13	VIA FURIA TRANQUILLINA		3	5°	A	7	APPARTAMENTO
3790	14	VIA FURIA TRANQUILLINA		3	5°	A	8	APPARTAMENTO
3790	15	VIA FURIA TRANQUILLINA		3	S1			BENE COMUNE NON CENSIBILE AI SUBB. DAL 4 AL 14 (LOC. AUTOCLAVE)

Roma - Istituto Poligrafico e Zecchi s.p.a. - P.V.

Riservato all'Ufficio Tecnico Erariale Protocollo <u>E00193</u> Sostituisce il presente mod. EP/3 prot. Annullato e sostituito dal mod. EP/3 prot.	L'operatore 23 APR. 1999	12 TECNICO
---	-----------------------------	----------------

RASTER-RA700-8

MODULARIO
F. - Catasto - 433MINISTERO DELLE FINANZE
DIPARTIMENTO DEL TERRITORIO

Mod. EP/3 CEU

Ufficio Tecnico Erariale di TRAPANI

ELABORATO PLANIMETRICO

ELENCO DEI SUBALTERNI ASSEGNATI

Pag. n. 11 di 14

Comune		Sezione	Foglio	Numero	Tipo mappale n.			del
MAZARA DEL VALLO			196	3790				
Numero	Sub.	UBICAZIONE via/piazza		N. civico	piano	scala	int.	DESCRIZIONE
3790	16	VIA FURIA TRANQUILLINA		3	T-1 2-3 4-5 S1			BENE COMUNE NON CEN- SIBILE AI SUBB. DAL 17 AL 26 (CORTE, ANDRONE, VANO SCALA, L. ASCENS)
3790	17	VIA FURIA TRANQUILLINA		3	T			UFFICIO
3790	18	VIA FURIA TRANQUILLINA		3	T			UFFICIO
3790	19	VIA FURIA TRANQUILLINA		3	1-2	B	1	APPARTAMENTO
3790	20	VIA FURIA TRANQUILLINA		3	1°	B	2	APPARTAMENTO
3790	21	VIA FURIA TRANQUILLINA		3	2°	B	3	APPARTAMENTO
3790	22	VIA FURIA TRANQUILLINA		3	3°	B	4	APPARTAMENTO
3790	23	VIA FURIA TRANQUILLINA		3	3°	B	5	APPARTAMENTO
3790	24	VIA FURIA TRANQUILLINA		3	4°	B	6	APPARTAMENTO
3790	25	VIA FURIA TRANQUILLINA		3	4°	B	7	APPARTAMENTO
3790	26	VIA FURIA TRANQUILLINA		3	5°	B	8	APPARTAMENTO
3790	27	VIA FURIA TRANQUILLINA		3	T			BENE COMUNE NON CEN- SIBILE AI SUBB. DAL 7 AL 14, DAL 19 AL 26 (TERRAZZO)
3790	28	VIA FURIA TRANQUILLINA		3	S1			BENE COMUNE NON CEN- SIBILE AI SUBB. DAL 17 AL 26 (L. AUTOCLAVE)
3790	29	VIA FURIA TRANQUILLINA		3	S1			BENE COMUNE NON CEN- SIBILE AI SUBB. 4, 5, 6, DAL 30 AL 49 (SCI- VOLO, AREA MANOVRA)
3790	30	VIA FURIA TRANQUILLINA		3	S1			AUTORINESSA
3790	31	VIA FURIA TRANQUILLINA		3	S1			AUTORINESSA
3790	32	VIA FURIA TRANQUILLINA		3	S1			AUTORINESSA
3790	33	VIA FURIA TRANQUILLINA		3	S1			AUTORINESSA

Riservato all'Ufficio Tecnico Erariale

23 APR. 1999

L'operatore

IL TECNICO

22 APR.


Protocollo

E00493

Sostituisce il presente mod. EP/3 prot.

Annullato e sostituito dal mod. EP/3 prot.

RASTER-RA 100-20



MODULARIO
F. - Catasto - 433



MINISTERO DELLE FINANZE
DIPARTIMENTO DEL TERRITORIO

Mod. EP/3 CEU

Ufficio Tecnico Erariale di **T R A P A N I**

ELABORATO PLANIMETRICO

ELENCO DEI SUBALTERNI ASSEGNATI

Pag. n. 12 di 14

Comune		Sezione	Foglio	Numero	Tipo mappale n. del			DESCRIZIONE
MAZARA DEL VALLO			196	3790				
Numero	Sub.	UBICAZIONE via/piazza		N. civico	piano	scala	int.	DESCRIZIONE
3790	34	VIA FURIA TRANQUILLINA		3	S1			AUTORINESSA
3790	35	VIA FURIA TRANQUILLINA		3	S1			AUTORINESSA
3790	36	VIA FURIA TRANQUILLINA		3	S1			AUTORINESSA
3790	37	VIA FURIA TRANQUILLINA		3	S1			AUTORINESSA
3790	38	VIA FURIA TRANQUILLINA		3	S1			AUTORINESSA
3790	39	VIA FURIA TRANQUILLINA		3	S1			AUTORINESSA
3790	40	VIA FURIA TRANQUILLINA		3	S1			AUTORINESSA
3790	41	VIA FURIA TRANQUILLINA		3	S1			AUTORINESSA
3790	42	VIA FURIA TRANQUILLINA		3	S1			AUTORINESSA
3790	43	VIA FURIA TRANQUILLINA		3	S1			AUTORINESSA
3790	44	VIA FURIA TRANQUILLINA		3	S1			AUTORINESSA
3790	45	VIA FURIA TRANQUILLINA		3	S1			AUTORINESSA
3790	46	VIA FURIA TRANQUILLINA		3	S1			AUTORINESSA
3790	47	VIA FURIA TRANQUILLINA		3	S1			AUTORINESSA
3790	48	VIA FURIA TRANQUILLINA		3	S1			AUTORINESSA
3790	49	VIA FURIA TRANQUILLINA		3	S1			AUTORINESSA
3790	50	VIA FURIA TRANQUILLINA		3	T-1 2-3 4-5 S1	A		BENE COMUNE NON CENSIBILE AI SUBB. 51, DAL 53 AL 65, 83, 84 (CORTE, ANDRONE, VANO SCALA, LOC. ASCENSORE, TERRAZZO, SCIVOLO, AREA DI MANOVRA)
3790	51	VIA FURIA TRANQUILLINA		3	T			STUDIO MEDICO
3790	53	VIA FURIA TRANQUILLINA		3	1°	A	1	APPARTAMENTO
3790	54	VIA FURIA TRANQUILLINA		3	1°	A	2	APPARTAMENTO
3790	55	VIA FURIA TRANQUILLINA		3	1°	A	3	APPARTAMENTO
3790	56	VIA FURIA TRANQUILLINA		3	2°	A	4	APPARTAMENTO
3790	57	VIA FURIA TRANQUILLINA		3	2°	A	5	APPARTAMENTO

Roma - Istituto Poligrafico e Zecca dello Stato - PV

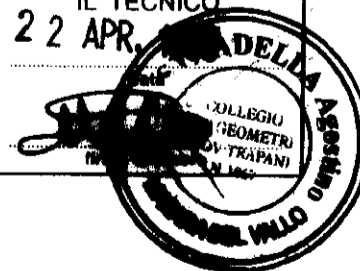
Riservato all'Ufficio Tecnico Erariale

Protocollo E00493 23 APR 1999 L'operatore [firma] IL TECNICO 22 APR

Sostituisce il presente mod. EP/3 prot. _____

Annullato e sostituito dal mod. EP/3 prot. _____

RASTER - RA 100 - 2



MODULARIO
F. - Catasto - 433



MINISTERO DELLE FINANZE
DIPARTIMENTO DEL TERRITORIO

Mod. EP/3 CEU

Ufficio Tecnico Erariale di TRAPANI

ELABORATO PLANIMETRICO

ELENCO DEI SUBALTERNI ASSEGNATI

Pag. n. 13 di 14

Comune		Sezione	Foglio	Numero	Tipo mappale n. del			
MAZARA DEL VALLO			196	3790				
Numero	Sub.	UBICAZIONE via/piazza		N. civico	piano	scala	int.	DESCRIZIONE
3790	58	VIA FURIA TRANQUILLINA		3	2°	A	6	APPARTAMENTO
3790	59	VIA FURIA TRANQUILLINA		3	3°	A	7	APPARTAMENTO
3790	60	VIA FURIA TRANQUILLINA		3	3°	A	8	APPARTAMENTO
3790	61	VIA FURIA TRANQUILLINA		3	4°	A	9	APPARTAMENTO
3790	62	VIA FURIA TRANQUILLINA		3	4°	A	10	APPARTAMENTO
3790	63	VIA FURIA TRANQUILLINA		3	5°	A	11	APPARTAMENTO CON TERRAZZO ESCLUSIVO
3790	64	VIA FURIA TRANQUILLINA		3	5°	A	12	APPARTAMENTO
3790	65	VIA FURIA TRANQUILLINA		3	5°	A	13	APPARTAMENTO
3790	66	VIA FURIA TRANQUILLINA		3	S1			BENE COMUNE NON CENSIBILE AI SUBB. 51, DAL 53 AL 65, DAL 67 AL 81, 83, 84 (LOCALE AUTOCLAVE)
3790	67	VIA FURIA TRANQUILLINA		3	S1			AUTORINESSA
3790	68	VIA FURIA TRANQUILLINA		3	S1			AUTORINESSA
3790	69	VIA FURIA TRANQUILLINA		3	S1			AUTORINESSA
3790	70	VIA FURIA TRANQUILLINA		3	S1			AUTORINESSA
3790	71	VIA FURIA TRANQUILLINA		3	S1			AUTORINESSA
3790	72	VIA FURIA TRANQUILLINA		3	S1			AUTORINESSA
3790	73	VIA FURIA TRANQUILLINA		3	S1			AUTORINESSA
3790	74	VIA FURIA TRANQUILLINA		3	S1			AUTORINESSA
3790	75	VIA FURIA TRANQUILLINA		3	S1			AUTORINESSA
3790	76	VIA FURIA TRANQUILLINA		3	S1			AUTORINESSA
3790	77	VIA FURIA TRANQUILLINA		3	S1			AUTORINESSA
3790	78	VIA FURIA TRANQUILLINA		3	S1			AUTORINESSA
3790	79	VIA FURIA TRANQUILLINA		3	S1			AUTORINESSA
3790	80	VIA FURIA TRANQUILLINA		3	S1			AUTORINESSA
3790	81	VIA FURIA TRANQUILLINA		3	S1			AUTORINESSA

Riservato all'Ufficio Tecnico Erariale

Protocollo E00493 22 APR 2024 Operatore [firma]

Sostituisce il presente mod. EP/3 prot. _____

Annullato e sostituito dal mod. EP/3 prot. _____

IL TECNICO 22 APR. 2024 [firma]

TRADELLA ASSOCIATI
SALIZADA
ING. GEOMETRI
TRAPANI
N. 1062

RASTER-RA100-20

MODULARIO
F. - Catasto - 433



MINISTERO DELLE FINANZE
DIPARTIMENTO DEL TERRITORIO

Mod. EP/3 CEU

Ufficio Tecnico Erariale di TRAPANI

ELABORATO PLANIMETRICO

ELENCO DEI SUBALTERNI ASSEGNATI

Pag. n. 14 di 14

Comune		Sezione	Foglio	Numero	Tipo mappale n. del				
MAZARA DEL VALLO			196	3790					
Numero	Sub.	UBICAZIONE via/piazza			N. civico	piano	scala	int.	DESCRIZIONE
3790	82	VIA FURIA TRANQUILLINA			3	T			PORZIONE DI AREA IN CORSO DI DEFINIZIONE
3790	83	VIA FURIA TRANQUILLINA			3	T			STUDIO MEDICO
3790	84	VIA FURIA TRANQUILLINA			3	T			STUDIO MEDICO
RASTER - RA 100 - D									


Riservato all'Ufficio Tecnico Erariale

Protocollo E00493
Sostituisce il presente mod. EP/3 prot.
Annullato e sostituito dal mod. EP/3 prot.

L'operatore

[Signature]

IL TECNICO
22 APR



ACCERTAMENTO DELLA PROPRIETÀ IMMOBILIARE URBANA ELENCO DEI SUBALTERNI ASSEGNATI

Comune MAZARA DEL VALLO	Sezione	Foglio 196	Particella 3790	Tipo mappale	del:
----------------------------	---------	---------------	--------------------	--------------	------

Sub	UBICAZIONE via/piazza	n.civ	Piani	Scala	Int	DESCRIZIONE
1	VIA FURIA TRANQUILLINA	3	T			Bene comune non censibile
2	VIA FURIA TRANQUILLINA	3	2345 - S1 - T-1	A0		Bene comune non censibile
3	VIA FURIA TRANQUILLINA	3	T			Bene comune non censibile
4						Immobile Soppresso
5	VIA FURIA TRANQUILLINA	3	T			UFFICI E STUDI PRIVATI
6	VIA FURIA TRANQUILLINA	3	T			UFFICI E STUDI PRIVATI
7	VIA FURIA TRANQUILLINA	3	1	A0	1	ABITAZIONI DI TIPO CIVILE
8	VIA FURIA TRANQUILLINA	3	1	A0	2	ABITAZIONI DI TIPO CIVILE
9	VIA FURIA TRANQUILLINA	3	2	A0	3	ABITAZIONI DI TIPO CIVILE
10	VIA FURIA TRANQUILLINA	3	2	A0	4	ABITAZIONI DI TIPO CIVILE
11				A0	5	Immobile Soppresso
12	VIA FURIA TRANQUILLINA	3	4	A0	6	ABITAZIONI DI TIPO CIVILE
13	VIA FURIA TRANQUILLINA	3	5	A0	7	ABITAZIONI DI TIPO CIVILE
14	VIA FURIA TRANQUILLINA	3	5	A0	8	ABITAZIONI DI TIPO CIVILE
15	VIA FURIA TRANQUILLINA	3	S1	A0		Bene comune non censibile
16	VIA FURIA TRANQUILLINA	3	2345 - S1 - T-1	B0		Bene comune non censibile
17	VIA FURIA TRANQUILLINA	3	T			UFFICI E STUDI PRIVATI
18	VIA FURIA TRANQUILLINA	3	T			UFFICI E STUDI PRIVATI
19				B0	1	Immobile Soppresso
20				B0	2	Immobile Soppresso
21				B0	3	Immobile Soppresso
22	VIA FURIA TRANQUILLINA	3	3	B0	4	ABITAZIONI DI TIPO CIVILE
23				B0	5	Immobile Soppresso
24	VIA FURIA TRANQUILLINA	3	4	B0	6	ABITAZIONI DI TIPO CIVILE
25	VIA FURIA TRANQUILLINA	3	4	B0	7	ABITAZIONI DI TIPO CIVILE
26	VIA FURIA TRANQUILLINA	3	5	B0	8	ABITAZIONI DI TIPO CIVILE
27	VIA FURIA TRANQUILLINA	3	6	AB		Bene comune non censibile
28	VIA FURIA TRANQUILLINA	3	S1	B0		Bene comune non censibile
29	VIA FURIA TRANQUILLINA	3	S1			Bene comune non censibile
30	VIA FURIA TRANQUILLINA	3	S1			STALLE, SCUDERIE, RIMESSE E AUTORIMESSE
31	VIA FURIA TRANQUILLINA	3	S1			STALLE, SCUDERIE, RIMESSE E AUTORIMESSE
32	VIA FURIA TRANQUILLINA	3	S1			STALLE, SCUDERIE, RIMESSE E AUTORIMESSE

33	VIA FURIA TRANQUILLINA	3	S1			STALLE, SCUDERIE, RIMESSE E AUTORIMESSE
34	VIA FURIA TRANQUILLINA	3	S1			STALLE, SCUDERIE, RIMESSE E AUTORIMESSE
35	VIA FURIA TRANQUILLINA	3	S1			STALLE, SCUDERIE, RIMESSE E AUTORIMESSE
36	VIA FURIA TRANQUILLINA	3	S1			STALLE, SCUDERIE, RIMESSE E AUTORIMESSE
37	VIA FURIA TRANQUILLINA	3	S1			STALLE, SCUDERIE, RIMESSE E AUTORIMESSE
38	VIA FURIA TRANQUILLINA	3	S1			STALLE, SCUDERIE, RIMESSE E AUTORIMESSE
39	VIA FURIA TRANQUILLINA	3	S1			STALLE, SCUDERIE, RIMESSE E AUTORIMESSE
40	VIA FURIA TRANQUILLINA	3	S1			STALLE, SCUDERIE, RIMESSE E AUTORIMESSE
41	VIA FURIA TRANQUILLINA	3	S1			STALLE, SCUDERIE, RIMESSE E AUTORIMESSE
42	VIA FURIA TRANQUILLINA	3	S1			STALLE, SCUDERIE, RIMESSE E AUTORIMESSE
43	VIA FURIA TRANQUILLINA	3	S1			STALLE, SCUDERIE, RIMESSE E AUTORIMESSE
44	VIA FURIA TRANQUILLINA	3	S1			STALLE, SCUDERIE, RIMESSE E AUTORIMESSE
45	VIA FURIA TRANQUILLINA	3	S1			STALLE, SCUDERIE, RIMESSE E AUTORIMESSE
46	VIA FURIA TRANQUILLINA	3	S1			STALLE, SCUDERIE, RIMESSE E AUTORIMESSE
47	VIA FURIA TRANQUILLINA	3	S1			STALLE, SCUDERIE, RIMESSE E AUTORIMESSE
48	VIA FURIA TRANQUILLINA	3	S1			STALLE, SCUDERIE, RIMESSE E AUTORIMESSE
49	VIA FURIA TRANQUILLINA	3	S1			STALLE, SCUDERIE, RIMESSE E AUTORIMESSE
50	VIA FURIA TRANQUILLINA	3	2345 - S1 - T-1	A0		Bene comune non censibile
51	VIA FURIA TRANQUILLINA	3	T			UFFICI E STUDI PRIVATI
52						Immobile Soppresso
53	VIA FURIA TRANQUILLINA	3	1	A0	1	ABITAZIONI DI TIPO CIVILE
54	VIA FURIA TRANQUILLINA	3	1	A0	2	ABITAZIONI DI TIPO CIVILE
55	VIA FURIA TRANQUILLINA	3	1	A0	3	ABITAZIONI DI TIPO CIVILE
56	VIA FURIA TRANQUILLINA	3	2	A0	4	ABITAZIONI DI TIPO CIVILE
57	VIA FURIA TRANQUILLINA	3	2	A0	5	ABITAZIONI DI TIPO CIVILE
58	VIA FURIA TRANQUILLINA	3	2	A0	6	ABITAZIONI DI TIPO CIVILE
59	VIA FURIA TRANQUILLINA	3	3	A0	7	ABITAZIONI DI TIPO CIVILE
60	VIA FURIA TRANQUILLINA	3	3	A0	8	ABITAZIONI DI TIPO CIVILE
61	VIA FURIA TRANQUILLINA	3	4	A0	9	ABITAZIONI DI TIPO CIVILE
62	VIA FURIA TRANQUILLINA	3	4	A0	10	ABITAZIONI DI TIPO CIVILE
63	VIA FURIA TRANQUILLINA	3	5	A0	11	ABITAZIONI DI TIPO CIVILE
64	VIA FURIA TRANQUILLINA	3	5	A0	12	ABITAZIONI DI TIPO CIVILE
65	VIA FURIA TRANQUILLINA	3	5	A0	13	ABITAZIONI DI TIPO CIVILE

66	VIA FURIA TRANQUILLINA	3	S1	A0		Bene comune non censibile
67	VIA FURIA TRANQUILLINA	3	S1			STALLE, SCUDERIE, RIMESSE E AUTORIMESSE
68	VIA FURIA TRANQUILLINA	3	S1			STALLE, SCUDERIE, RIMESSE E AUTORIMESSE
69	VIA FURIA TRANQUILLINA	3	S1			STALLE, SCUDERIE, RIMESSE E AUTORIMESSE
70	VIA FURIA TRANQUILLINA	3	S1			STALLE, SCUDERIE, RIMESSE E AUTORIMESSE
71	VIA FURIA TRANQUILLINA	3	S1			STALLE, SCUDERIE, RIMESSE E AUTORIMESSE
72	VIA FURIA TRANQUILLINA	3	S1			STALLE, SCUDERIE, RIMESSE E AUTORIMESSE
73	VIA FURIA TRANQUILLINA	3	S1			STALLE, SCUDERIE, RIMESSE E AUTORIMESSE
74	VIA FURIA TRANQUILLINA	3	S1			STALLE, SCUDERIE, RIMESSE E AUTORIMESSE
75	VIA FURIA TRANQUILLINA	3	S1			STALLE, SCUDERIE, RIMESSE E AUTORIMESSE
76	VIA FURIA TRANQUILLINA	3	S1			STALLE, SCUDERIE, RIMESSE E AUTORIMESSE
77	VIA FURIA TRANQUILLINA	3	S1			STALLE, SCUDERIE, RIMESSE E AUTORIMESSE
78	VIA FURIA TRANQUILLINA	3	S1			STALLE, SCUDERIE, RIMESSE E AUTORIMESSE
79	VIA FURIA TRANQUILLINA	3	S1			STALLE, SCUDERIE, RIMESSE E AUTORIMESSE
80	VIA FURIA TRANQUILLINA	3	S1			STALLE, SCUDERIE, RIMESSE E AUTORIMESSE
81	VIA FURIA TRANQUILLINA	3	S1			STALLE, SCUDERIE, RIMESSE E AUTORIMESSE
82	VIA FURIA TRANQUILLINA	3	T			UNITA` IN CORSO DI DEFINIZIONE
83						Immobile Soppresso
84	VIA FURIA TRANQUILLINA	3	T			UFFICI E STUDI PRIVATI
85						Immobile Soppresso
86	VIA FURIA TRANQUILLINA	3	T			ABITAZIONI DI TIPO ECONOMICO
87	VIA FURIA TRANQUILLINA	3	T			UFFICI E STUDI PRIVATI
88	VIA FURIA TRANQUILLINA	3	3	A0	500	ABITAZIONI DI TIPO CIVILE
89	VIA FURIA TRANQUILLINA	3	1			ABITAZIONI DI TIPO CIVILE
90	VIA FURIA TRANQUILLINA	3	1			ABITAZIONI DI TIPO CIVILE
91	VIA FURIA TRANQUILLINA	3	1			ABITAZIONI DI TIPO CIVILE
92	VIA FURIA TRANQUILLINA	3	1-2	B0	100	ABITAZIONI DI TIPO CIVILE

MODULARIO
F. rig. rend. 487



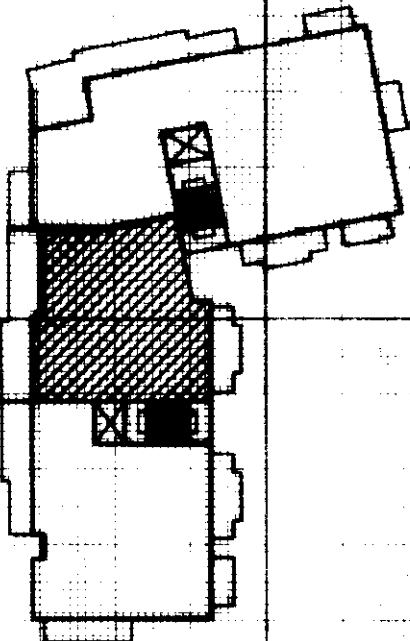
MINISTERO DELLE FINANZE
DIREZIONE GENERALE DEL CATASTO E DEI SS.TT.EE.
CATASTO EDILIZIO URBANO (RDL 13-4-1939, n. 652)

MOD. BN (CEU)


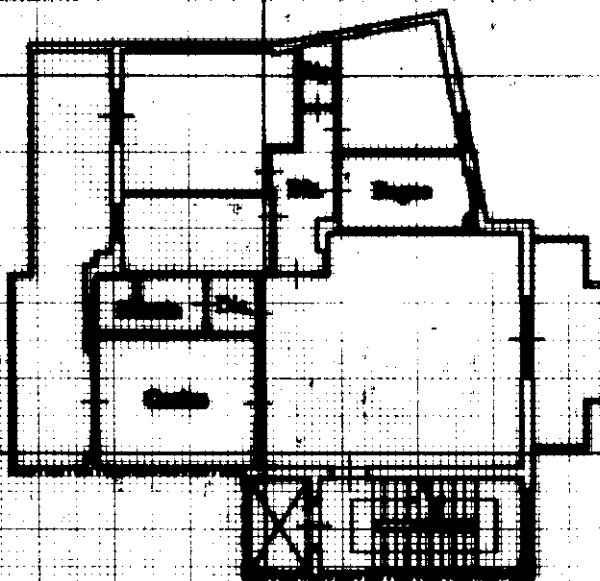
LIRE
385

Planimetria di u.i.u. in Comune di MAZARA DEL VALLO via F. TRANQUILLINA

civ. 3



PIANO QUINTO
H = 2,70



Dichiarazione di N.C.
Denuncia di variazione

Compilata dal **Geom. Agostino Stradella**
(Titolo, cognome e nome)

CONSERVATO ALL'UFFICIO

B01/21

Ultima planimetria in atti

Data presentazione: 04/09/1998 - Data: 28/03/2024 - n. T320066 - Richiedente: DVTVCN73D13D423H
Totale sheet: 1 - Formato di acquisizione: A4 (210x297) - n. 3750 sub. 13

Iscritto all'albo dei **GEOMETRI**
TRANQUILLINA
del **3 SET 1988**



Handwritten signature

4 SET. 1998

Catasto Edilizio Urbano - Situazione al 28/03/2024 - Comune di MAZARA DEL VALLO (F061) - < Foglio 196 - Particella 3790 - Subalterno 13 >
VIA F. TRANQUILLINA n. 3 - Edificio 1 - Scala A Interno 7 Piano 5

MODULARIO
F. rig. rend. 487



MINISTERO DELLE FINANZE
DIREZIONE GENERALE DEL CATASTO E DEI SS.TT.EE.
CATASTO EDILIZIO URBANO (RDL 13-4-1939, n. 652)

MOD. BN (CEU)

LIRE
385

* Scala originale non disponibile. *

Planimetria di u.i.u. in Comune di **MAZARA DEL VALLO** via **F. TRANQUILLINA** civ. **3**



Catasto Edilizio Urbano - Situazione al 28/03/2024 - Comune di MAZARA DEL VALLO (P061) - < Foglio 196 - Particella 3790 - Subaltempo 41 >
VIA F. TRANQUILLINA 3 - Edificio 1 Piano S1

Dichiarazione di N.C.

Denuncia di variazione

Ultima planimetria in atti

Identificativi catastali
F. **196**
n. **3790** sub. **41**

Compilata dal **GEOMETRA**

(Titolo, cognome e nome)
STRADELLA AGOSTINO

Iscritto all'Albo dei **GEOMETRI**

di **TRAPANI** n. **1067**

del **3 SET 1998**

firma



RISERVATO ALL'UFFICIO

801421

- 4 SET 1998

RASTER-RA100-78

Data presentazione: 04/09/1998 - Data: 28/03/2024 - n. T320067 - Richiedente: DVTVCN73D13D423H
Totale Schizzi: 2 - Formato di acquisizione: A4 (210x297)

Catasto fabbricati
Visura storica per immobile

Situazione degli atti informatizzati dall'impianto meccanografico al 27/03/2024



Immobile di catasto fabbricati



Causali di aggiornamento ed annotazioni

Informazioni riportate negli atti del catasto al 27/03/2024

Dati identificativi: Comune di **MAZARA DEL VALLO (F061) (TP)**

Foglio **196** Particella **3790** Subalterno **13**

Partita: **1014993**

Busta mod.58: **200035**

Particelle corrispondenti al catasto terreni

Comune di **MAZARA DEL VALLO (F061) (TP)**

Foglio **196** Particella **3790**

Classamento:

Rendita: **Euro 503,55**

Rendita: **Lire 975.000**

Categoria **A/2^a**, Classe **6**, Consistenza **6,5 vani**

Foglio **196** Particella **3790** Subalterno **13**

Indirizzo: VIA FURIA TRANQUILLINA n. 3 Edificio 1 Scala A Interno 7 Piano 5

Dati di superficie: Totale: **157 m²** Totale escluse aree scoperte ^{b)}: **149 m²**

>

Diritto di: Proprieta' per 1/1 in regime di separazione dei beni

> **Dati identificativi**

📅 dal **09/08/1993** al **04/09/1998**

Immobile predecessore

Comune di **MAZARA DEL VALLO (F061) (TP)**

Foglio **196** Particella **3525**

COSTITUZIONE del 09/08/1993 in atti dal 13/08/1993
(n. 535/1993)

📅 dal **04/09/1998**

Immobile attuale

Comune di **MAZARA DEL VALLO (F061) (TP)**

Foglio **196** Particella **3790** Subalterno **13**

VARIAZIONE del 04/09/1998 in atti dal 04/09/1998
EDIFICAZIONE SU AREA URBANA AFFERENTE A (n.
B01421.1/1998)

> **Indirizzo**

- 📅 **dal 09/08/1993 al 04/09/1998** COSTITUZIONE del 09/08/1993 in atti dal 13/08/1993 (n. 535/1993)
Immobile predecessore
Comune di **MAZARA DEL VALLO (F061) (TP)**
Foglio **196** Particella **3525**
VIA FURIA TRANQUILLINA Piano T
Partita: **200035**
- 📅 **dal 04/09/1998 al 04/09/1998** DEMOLIZIONE TOTALE del 04/09/1998 in atti dal 04/09/1998 (n. B01420.1/1998)
Immobile predecessore
Comune di **MAZARA DEL VALLO (F061) (TP)**
Foglio **196** Particella **3525**
VIA FURIA TRANQUILLINA n. SNC
Partita: **1014993**
Busta mod.58: **200035**
- 📅 **dal 04/09/1998** VARIAZIONE del 04/09/1998 in atti dal 04/09/1998 EDIFICAZIONE SU AREA URBANA AFFERENTE A (n. B01421.1/1998)
Immobile attuale
Comune di **MAZARA DEL VALLO (F061) (TP)**
Foglio **196** Particella **3790** Subalterno **13**
VIA FURIA TRANQUILLINA n. 3 Edificio 1 Scala A Interno 7 Piano 5
Partita: **1014993**
Busta mod.58: **200035**

> **Dati di classamento**

- 📅 **dal 09/08/1993 al 04/09/1998** COSTITUZIONE del 09/08/1993 in atti dal 13/08/1993 (n. 535/1993)
Immobile predecessore
Comune di **MAZARA DEL VALLO (F061) (TP)**
Foglio **196** Particella **3525**
Rendita: **Lire 2.230.200**
Categoria **C/2^e**, Classe **4**, Consistenza **531 m²**
Partita: **200035**
- 📅 **dal 04/09/1998 al 04/09/1998** DEMOLIZIONE TOTALE del 04/09/1998 in atti dal 04/09/1998 (n. B01420.1/1998)
Immobile predecessore
Comune di **MAZARA DEL VALLO (F061) (TP)**
Foglio **196** Particella **3525**
Categoria **F/1^o**, Consistenza **1210 m²**
Partita: **1014993**
Busta mod.58: **200035**

Direzione Provinciale di Trapani
Ufficio Provinciale - Territorio
Servizi Catastali

📅 **dal 04/09/1998**
Immobile attuale
Comune di **MAZARA DEL VALLO (F061) (TP)**
Foglio **196** Particella **3790** Subalterno **13**
Rendita: **Euro 503,55**
Rendita: **Lire 975.000**
Categoria **A/2^a**, Classe **6**, Consistenza **6,5 vani**
Partita: **1014993**
Busta mod.58: **200035**

VARIAZIONE del 04/09/1998 in atti dal 04/09/1998
EDIFICAZIONE SU AREA URBANA AFFERENTE A (n.
B01421.1/1998)

Annotazioni: classamento e rendita validati

> **Dati di superficie**

📅 **dal 09/11/2015**
Immobile attuale
Comune di **MAZARA DEL VALLO (F061) (TP)**
Foglio **196** Particella **3790** Subalterno **13**
Totale: **157 m²**
Totale escluse aree scoperte : **149 m²**

Superficie di Impianto pubblicata il 09/11/2015
Dati relativi alla planimetria : data di presentazione
04/09/1998, prot. n. B01421

> **Storia degli intestati dell'immobile**

Dati identificativi: Immobile predecessore - Comune di MAZARA DEL VALLO (F061)(TP) Foglio 196

📅 dal 09/08/1993 al 29/07/1996
Diritto di: Da verificare proprietario per 1000 / 1000

1. COSTITUZIONE del 09/08/1993 in atti dal
13/08/1993 (n. 535/1993)

➤
📅 dal 29/07/1996 al 04/09/1998
Diritto di: Proprieta' per 1000/1000 (deriva dall'atto
2)

2. Atto del 29/07/1996 Pubblico ufficiale BARRACCO
GIOVANNI Sede MAZARA DEL VALLO (TP) Repertorio
n. 45856 - UR Sede MARSALA (TP) Registrazione n.
1400 registrato in data 01/08/1996 - CESSIONE DI
PROPR. Voltura n. 4717.1/1996 in atti dal 02/04/1998

Dati identificativi: Immobile attuale - Comune di MAZARA DEL VALLO (F061)(TP) Foglio 196 Particella

➤
📅 dal 04/09/1998 al 27/07/1999
Diritto di: Proprieta' per 1000/1000 (deriva dall'atto
3)

3. VARIAZIONE del 04/09/1998 in atti dal 04/09/1998
EDIFICAZIONE SU AREA URBANA AFFERENTE A (n.
B01421.1/1998)

4. Atto del 27/07/1999 Pubblico ufficiale BARRACCO
GIOVANNI Sede MAZARA DEL VALLO (TP) Repertorio
n. 51814 - COMPRAVENDITA Voltura n. 5695.1/1999
in atti dal 04/10/1999

Direzione Provinciale di Trapani
Ufficio Provinciale - Territorio
Servizi Catastali



📅 dal 27/07/1999 al 19/04/2005
Diritto di: Proprieta' per 1000/1000 (deriva dall'atto)



📅 dal 19/04/2005
Diritto di: Proprieta' per 1/1 in regime di
separazione dei beni (deriva dall'atto 5)

5. Atto del 19/04/2005 Pubblico ufficiale BARRACCO
GIOVANNI Sede MAZARADEL VALLO (TP) Repertorio
n. 63527 - COMPRAVENDITA Nota presentata con
Modello Unico n. 9219.1/2005 Reparto PI di TRAPANI
in atti dal 02/05/2005

Visura telematica

Tributi speciali: Euro 0,90

Legenda

- a) A/2: Abitazioni di tipo civile
- b) Escluse le "superfici di balconi, terrazzi e aree scoperte pertinenziali e accessorie, comunicanti o non comunicanti"
- cfr. Provvedimento del Direttore dell'Agenzia delle Entrate 29 marzo 2013
- c) C/2: Magazzini e locali di deposito
- d) F/1: Area urbana

Catasto fabbricati
Visura storica per immobile

Situazione degli atti informatizzati dall'impianto meccanografico al 27/03/2024



Immobile di catasto fabbricati



Causali di aggiornamento ed annotazioni

Informazioni riportate negli atti del catasto al 27/03/2024

Dati identificativi: Comune di MAZARA DEL VALLO (F061) (TP)

Foglio 196 Particella 3790 Subalterno 41

Partita: 1014993

Busta mod.58: 200035

Particelle corrispondenti al catasto terreni

Comune di MAZARA DEL VALLO (F061) (TP)

Foglio 196 Particella 3790

Classamento:

Rendita: Euro 54,54

Rendita: Lire 105.600

Categoria C/6^a, Classe 5, Consistenza 24 m²

Foglio 196 Particella 3790 Subalterno 41

Indirizzo: VIA FURIA TRANQUILLINA n. 3 Edificio 1 Piano S1

Dati di superficie: Totale: 24 m²

>

>

Diritto di: Proprieta' per 1/1 in regime di separazione dei beni

> **Dati identificativi**

📅 dal 09/08/1993 al 04/09/1998

Immobile predecessore

Comune di MAZARA DEL VALLO (F061) (TP)

Foglio 196 Particella 3525

COSTITUZIONE del 09/08/1993 in atti dal 13/08/1993
(n. 535/1993)

📅 dal 04/09/1998

Immobile attuale

Comune di MAZARA DEL VALLO (F061) (TP)

Foglio 196 Particella 3790 Subalterno 41

VARIAZIONE del 04/09/1998 in atti dal 04/09/1998
EDIFICAZIONE SU AREA URBANA AFFERENTE A (n.
B01421.1/1998)

> **Indirizzo**

- 📅 **dal 09/08/1993 al 04/09/1998** COSTITUZIONE del 09/08/1993 in atti dal 13/08/1993 (n. 535/1993)
Immobile predecessore
Comune di **MAZARA DEL VALLO (F061) (TP)**
Foglio **196** Particella **3525**
VIA FURIA TRANQUILLINA Piano T
Partita: **200035**
- 📅 **dal 04/09/1998 al 04/09/1998** DEMOLIZIONE TOTALE del 04/09/1998 in atti dal 04/09/1998 (n. B01420.1/1998)
Immobile predecessore
Comune di **MAZARA DEL VALLO (F061) (TP)**
Foglio **196** Particella **3525**
VIA FURIA TRANQUILLINA n. SNC
Partita: **1014993**
Busta mod.58: **200035**
- 📅 **dal 04/09/1998** VARIAZIONE del 04/09/1998 in atti dal 04/09/1998 EDIFICAZIONE SU AREA URBANA AFFERENTE A (n. B01421.1/1998)
Immobile attuale
Comune di **MAZARA DEL VALLO (F061) (TP)**
Foglio **196** Particella **3790** Subalterno **41**
VIA FURIA TRANQUILLINA n. 3 Edificio 1 Piano S1
Partita: **1014993**
Busta mod.58: **200035**

> **Dati di classamento**

- 📅 **dal 09/08/1993 al 04/09/1998** COSTITUZIONE del 09/08/1993 in atti dal 13/08/1993 (n. 535/1993)
Immobile predecessore
Comune di **MAZARA DEL VALLO (F061) (TP)**
Foglio **196** Particella **3525**
Rendita: **Lire 2.230.200**
Categoria **C/2^{b)}**, Classe **4**, Consistenza **531 m²**
Partita: **200035**
- 📅 **dal 04/09/1998 al 04/09/1998** DEMOLIZIONE TOTALE del 04/09/1998 in atti dal 04/09/1998 (n. B01420.1/1998)
Immobile predecessore
Comune di **MAZARA DEL VALLO (F061) (TP)**
Foglio **196** Particella **3525**
Categoria **F/1^{e)}**, Consistenza **1210 m²**
Partita: **1014993**
Busta mod.58: **200035**

Direzione Provinciale di Trapani
Ufficio Provinciale - Territorio
Servizi Catastali

📅 **dal 04/09/1998**
Immobile attuale
Comune di **MAZARA DEL VALLO (F061) (TP)**
Foglio **196** Particella **3790** Subalterno **41**
Rendita: **Euro 54,54**
Rendita: **Lire 105.600**
Categoria **C/6^a**, Classe **5**, Consistenza **24 m²**
Partita: **1014993**
Busta mod.58: **200035**

VARIAZIONE del 04/09/1998 in atti dal 04/09/1998
EDIFICAZIONE SU AREA URBANA AFFERENTE A (n.
B01421.1/1998)

Annotazioni: classamento e rendita validati

> **Dati di superficie**

📅 **dal 09/11/2015**
Immobile attuale
Comune di **MAZARA DEL VALLO (F061) (TP)**
Foglio **196** Particella **3790** Subalterno **41**
Totale: **24 m²**

Superficie di Impianto pubblicata il 09/11/2015
Dati relativi alla planimetria : data di presentazione
04/09/1998, prot. n. B01421

> **Storia degli intestati dell'immobile**

Dati identificativi: Immobile predecessore - Comune di MAZARA DEL VALLO (F061)(TP) Foglio 196

➤
📅 dal 09/08/1993 al 29/07/1996
Diritto di: Da verificare proprietario per 1000 / 1000
(deriva dall'atto 1)

1. COSTITUZIONE del 09/08/1993 in atti dal
13/08/1993 (n. 535/1993)

➤
📅 dal 29/07/1996 al 04/09/1998
Diritto di: Proprieta' per 1000/1000 (deriva dall'atto
2)

2. Atto del 29/07/1996 Pubblico ufficiale BARRACCO
GIOVANNI Sede MAZARA DEL VALLO (TP) Repertorio
n. 45856 - UR Sede MARSALA (TP) Registrazione n.
1400 registrato in data 01/08/1996 - CESSIONE DI
PROPR. Voltura n. 4717.1/1996 in atti dal 02/04/1998

**Dati identificativi: Immobile attuale - Comune di MAZARA DEL VALLO (F061)(TP) Foglio 196 Particella
3790 Sub. 41**

➤
📅 dal 04/09/1998 al 27/07/1999
Diritto di: Proprieta' per 1000/1000 (deriva dall'atto
3)

3. VARIAZIONE del 04/09/1998 in atti dal 04/09/1998
EDIFICAZIONE SU AREA URBANA AFFERENTE A (n.
B01421.1/1998)

➤
📅 dal 04/09/1998 al 27/07/1999
Diritto di: Proprieta' per 1000/1000 (deriva dall'atto
3)

4. Atto del 27/07/1999 Pubblico ufficiale BARRACCO
GIOVANNI Sede MAZARA DEL VALLO (TP) Repertorio
n. 51814 - COMPRAVENDITA Voltura n. 5695.1/1999
in atti dal 04/10/1999

Direzione Provinciale di Trapani
Ufficio Provinciale - Territorio
Servizi Catastali

📅 dal 27/07/1999 al 19/04/2005
Diritto di: Proprieta' per 1000/1000 (deriva dall'atto



📅 dal 19/04/2005
Diritto di: Proprieta' per 1/1 in regime di
separazione dei beni (deriva dall'atto 5)

5. Atto del 19/04/2005 Pubblico ufficiale BARRACCO
GIOVANNI Sede MAZARADEL VALLO (TP) Repertorio
n. 63527 - COMPRAVENDITA Nota presentata con
Modello Unico n. 9219.1/2005 Reparto PI di TRAPANI
in atti dal 02/05/2005

Visura telematica

Tributi speciali: Euro 0,90

Legenda

- a) C/6: Stalle, scuderie, rimesse e autorimesse
- b) C/2: Magazzini e locali di deposito
- c) F/1: Area urbana