

GEOM. LUCA BARBIERI

via Erri Billò, 38

41049 - FORMIGINE (MO)

Partita IVA: 03131350369

Codice fiscale: BRBLCU68T02F257X

Telefono: 059550323- Fax: 059550323

e-mail: info@studiotecnicobarbieri.com

PEC: luca.barbieri@geopec.it

ALLEGATI ALLA CONSULENZA ESTIMATIVA GIUDIZIARIA

Tribunale di Modena

procedura n. 180/2022

C2 - Documentazione catastale



**Agenzia del Territorio
CATASTO FABBRICATI
Ufficio Provinciale di
Modena**

Dichiarazione protocollo n. MO0059375 del 13/03/2008

Planimetria di u.i.u. in Comune di Castelvetro Di Modena

Via Per Modena

civ. SNC

Identificativi Catastali:

Sezione:

Foglio: 12

Particella: 390

Subalterno: 78

Compilata da:

Giacobazzi Moreno

Iscritto all'albo:

Architetti

Prov. Modena

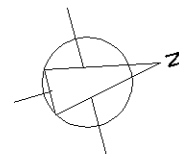
N. 278

Scheda n. 1

Scala 1:200



**PIANO TERRA
H= 2,70 ml**



Ultima planimetria in atti



**Agenzia del Territorio
CATASTO FABBRICATI
Ufficio Provinciale di
Modena**

Dichiarazione protocollo n. MO0059375 del 13/03/2008

Planimetria di u.i.u. in Comune di Castelvetro Di Modena

Via Per Modena

civ. SNC

Identificativi Catastali:

Sezione:

Foglio: 12

Particella: 390

Subalterno: 73

Compilata da:

Giacobazzi Moreno

Iscritto all'albo:

Architetti

Prov. Modena

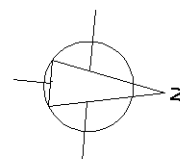
N. 278

Scheda n. 1

Scala 1:200

POSTO AUTO
SCOPERTO

PIANO TERRA



Ultima planimetria in atti



**Agenzia del Territorio
CATASTO FABBRICATI
Ufficio Provinciale di
Modena**

Dichiarazione protocollo n. MO0059375 del 13/03/2008

Planimetria di u.i.u. in Comune di Castelvetro Di Modena

Via Per Modena

civ. SNC

Identificativi Catastali:

Sezione:

Foglio: 12

Particella: 390

Subalterno: 72

Compilata da:

Giacobazzi Moreno

Iscritto all'albo:

Architetti

Prov. Modena

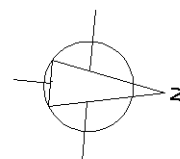
N. 278

Scheda n. 1

Scala 1:200

POSTO AUTO
SCOPERTO

PIANO TERRA



Ultima planimetria in atti

Catasto dei Fabbricati - Situazione al 27/07/2023 - Comune di CASTELVETRO DI MODENA(C287) - < Foglio 12 - Particella 390 - Subalterno 72 >
Firmato DA: ARUBAPEC S.P.A. NG CA 3 Serial#: c9033e9cabd5bce74f5f006ca41b7b



**Agenzia del Territorio
CATASTO FABBRICATI
Ufficio Provinciale di
Modena**

Dichiarazione protocollo n. MO0059375 del 13/03/2008

Planimetria di u.i.u. in Comune di Castelvetro Di Modena

Via Per Modena

civ. SNC

Identificativi Catastali:

Sezione:

Foglio: 12

Particella: 390

Subalterno: 71

Compilata da:

Giacobazzi Moreno

Iscritto all'albo:
Architetti

Prov. Modena

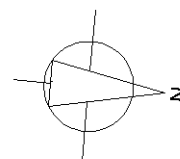
N. 278

Scheda n. 1

Scala 1:200

POSTO AUTO
SCOPERTO

PIANO TERRA



Ultima planimetria in atti



**Agenzia del Territorio
CATASTO FABBRICATI
Ufficio Provinciale di
Modena**

Dichiarazione protocollo n. MO0059375 del 13/03/2008

Planimetria di u.i.u. in Comune di Castelvetro Di Modena

Via Per Modena

civ. SNC

Identificativi Catastali:

Sezione:

Foglio: 12

Particella: 390

Subalterno: 70

Compilata da:

Giacobazzi Moreno

Iscritto all'albo:
Architetti

Prov. Modena

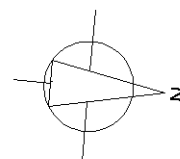
N. 278

Scheda n. 1

Scala 1:200

POSTO AUTO
SCOPERTO

PIANO TERRA



Ultima planimetria in atti



**Agenzia del Territorio
CATASTO FABBRICATI
Ufficio Provinciale di
Modena**

Dichiarazione protocollo n. MO0059375 del 13/03/2008

Planimetria di u.i.u. in Comune di Castelvetro Di Modena

Via Per Modena

civ. SNC

Identificativi Catastali:

Sezione:

Foglio: 12

Particella: 390

Subalterno: 68

Compilata da:

Giacobazzi Moreno

Iscritto all'albo:

Architetti

Prov. Modena

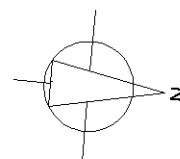
N. 278

Scheda n. 1

Scala 1:200



PIANO TERRA



Ultima planimetria in atti

Catasto dei Fabbricati - Situazione al 27/07/2023 - Comune di CASTELVETRO DI MODENA(C287) - < Foglio 12 - Particella 390 - Subalterno 68 >
Firmato DA: ARUBAPEC S.P.A. NG CA 3 Serial#: c9033e9cabd5bce74f5fd006ca41b7b



**Agenzia del Territorio
CATASTO FABBRICATI
Ufficio Provinciale di
Modena**

Dichiarazione protocollo n. MO0059375 del 13/03/2008

Planimetria di u.i.u. in Comune di Castelvetro Di Modena

Via Per Modena

civ. SNC

Identificativi Catastali:

Sezione:

Foglio: 12

Particella: 390

Subalterno: 69

Compilata da:

Giacobazzi Moreno

Iscritto all'albo:

Architetti

Prov. Modena

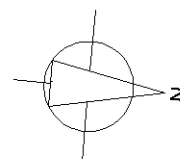
N. 278

Scheda n. 1

Scala 1:200

POSTO AUTO
SCOPERTO

PIANO TERRA



Ultima planimetria in atti

Catasto dei Fabbricati - Situazione al 27/07/2023 - Comune di CASTELVETRO DI MODENA(C287) - < Foglio 12 - Particella 390 - Subalterno 69 >
Firmato DA: ARUBAPEC S.P.A. NG CA 3 Serial#: c9033e9cabd5bce74f5f006ca41b7b



**Agenzia del Territorio
CATASTO FABBRICATI
Ufficio Provinciale di
Modena**

Dichiarazione protocollo n. MO0059375 del 13/03/2008

Planimetria di u.i.u. in Comune di Castelvetro Di Modena

Via Per Modena

civ. SNC

Identificativi Catastali:

Sezione:

Foglio: 12

Particella: 390

Subalterno: 64

Compilata da:

Giacobazzi Moreno

Iscritto all'albo:

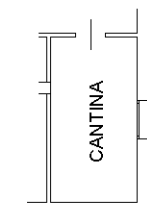
Architetti

Prov. Modena

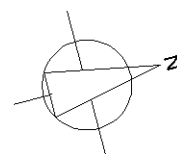
N. 278

Scheda n. 1

Scala 1:200



PIANO PRIMO SOTTOSTRADA
H= 2,50 ml



Ultima planimetria in atti

Catasto dei Fabbricati - Situazione al 27/07/2023 - Comune di CASTELVETRO DI MODENA(C287) - < Foglio 12 - Particella 390 - Subalterno 64 >
 Firmato DA: [ARUBAPEC S.P.A.](#) NG CA 3 Serial#: c9033e9cabd5bce74f5fd006ca41b7b



**Agenzia del Territorio
CATASTO FABBRICATI
Ufficio Provinciale di
Modena**

Dichiarazione protocollo n. MO0059375 del 13/03/2008

Planimetria di u.i.u. in Comune di Castelvetro Di Modena

Via Per Modena

civ. SNC

Identificativi Catastali:

Sezione:

Foglio: 12

Particella: 390

Subalterno: 58

Compilata da:

Giacobazzi Moreno

Iscritto all'albo:

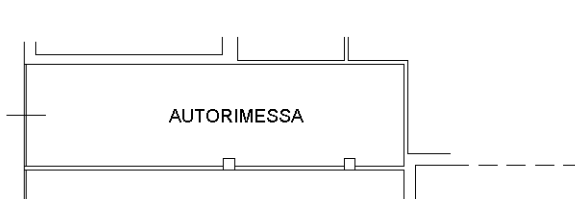
Architetti

Prov. Modena

N. 278

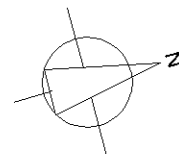
Scheda n. 1

Scala 1:200



PIANO PRIMO SOTTOSTRADA

H= 2,50 ml.



Ultima planimetria in atti

Catasto dei Fabbricati - Situazione al 27/07/2023 - Comune di CASTELVETRO DI MODENA(C287) - < Foglio 12 - Particella 390 - Subalterno 58 >
Firmato DA: [ARUBAPEC S.P.A.](#) NG CA 3 Serial#: c9033e9cabd5bce74f5fd006ca41b7b

