

MODULAHIG
a r. n. 497

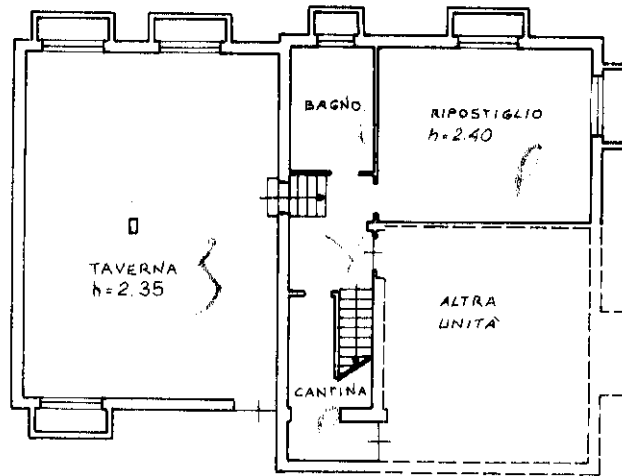


MINISTERO DELLE FINANZE
DIPARTIMENTO DEL TERRITORIO
CATASTO EDILIZIO URBANO (RDL 13-4-1939, n. 652)

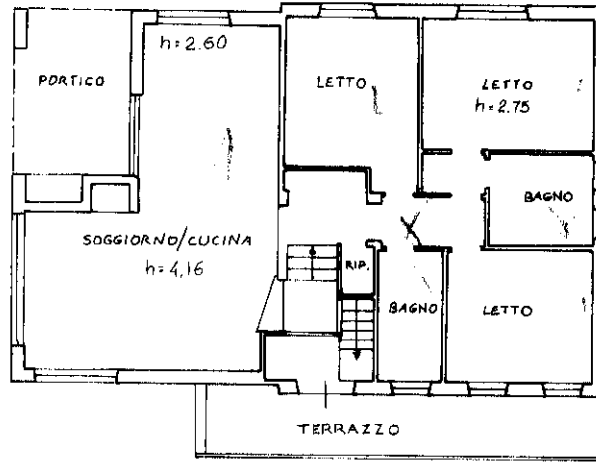
M/ 4

200

Planimetria di u.i.u. in Comune di VITTORIO VENETO via FORMENIGA CIV.

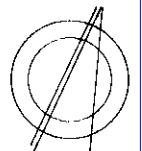


PIANO PRIMO SOTTOSTRADA



PIANO TERRA

ORIENTAMENTO



SCALA DI 1:200

Dichiarazione di N.C.
Denuncia di variazione

Compilata dal Perito Edile
(Titolo, cognome e nome)
TONON MAURIZIO

RISERVATO ALL'UFFICIO

Ultima planimetria in atti
Identificativi catastali

Iscritto all'albo de P. Industriali

Data presentazione: 11/01/2001 - Data: 28/03/2023 - n. T397241 - Richiedente: BRTPRI54L15C957M

della provincia di TREVISO

Totale schede: 765 - Formato di acquisizione: A4 (210x297)

Formulato stampa richiesta: A4 (210x297) 376

data 15/12/00 Firma Maurizio Tonon

MODULARIO
R.D. 497

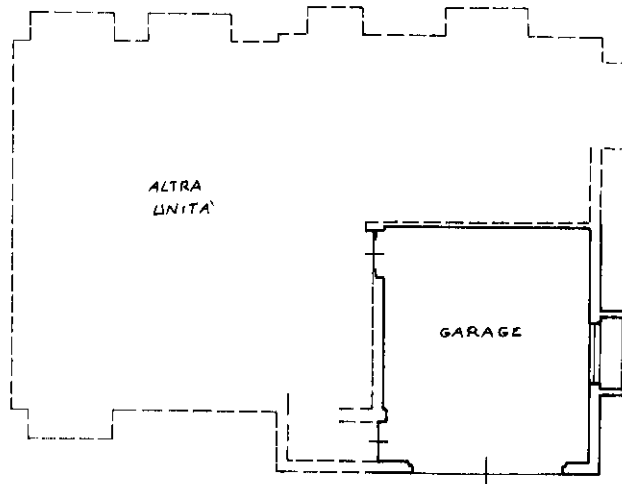


MINISTERO DELLE FINANZE
DIPARTIMENTO DEL TERRITORIO
CATASTO EDILIZIO URBANO (RDL 13-4-1939, n. 652)

MOD. **BN** (CEU)

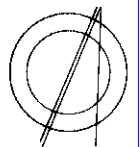
IRF
200

Planimetria di u.i.u. in Comune di VITTORIO VENETO via FORMENIGA civ.



PIANO PRIMO SOTTOSTRADA
h = 2.40 m

ORIENTAMENTO



SCALA DI 1:200

Catasto dei Fabbricati - Situazione al 28/03/2023 - Comune di VITTORIO VENETO(M089) - < Sez. urbana I - Foglio 6 - Particella 765 - Subalterno 4 >
Piano 01
VIA FORMENIGA Piano S1

Dichiarazione di N.C.
Denuncia di variazione

Compilata dal Perito Edile
(titolo, cognome e nome)
TONON MAURIZIO

RISERVATO ALL'UFFICIO

Ultima planimetria in atti

Identificativi catastali

Iscritto all'albo de P. Industriali

Data presentazione: 11/01/2001 - Data: 28/03/2023 - n. T397237 - Richiedente: BRTPRI54L15C957M

Totale schede 1 - Formato di acquisizione: A4(210x297) - Formato stampa richiesto: A4(210x297)

n. 765 sub 4 data 15/10/00 Firma M. Tonon

Roma - Istituto Poligrafico e Zecca dello Stato - P. 2