

Foto Abitazione in Crecchio Illustrative



Foto 1

**Manufatto non
conforme
alla planimentria
catastale**

Foto 2



Foto Illustrative Abitazione in Crecchio



Foto 3



Foto 4



Foto Illustrative Abitazione in Crecchio



Foto 5



Foto 6



Foto Illustrative

Abitazione in Crecchio



Foto 7

Foto 8



Foto Illustrative Legnaia



Foto 1



Foto 2



N=69300

E=4900



17-Set-2022 19:21:2
 Dimensione cornice: 534.000 x 378.000 metri
 Protocollo pratica T57399/2022
 Scala originale: 1:2000
 Comune: (CH) CRECCHIO
 Foglio: 17

1 Particella: 4204



Allegato n. 3
Comune di Crecchio
Foglio 17, part. 4203
Planimetria Ubicazione

Firmato Da: RISPOLI ENRICO Emesso Da: ARUBAPEO S.P.A. NG CA.3 Serial#: ead016c41697b97f4130c669e6ac8a1

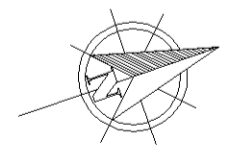
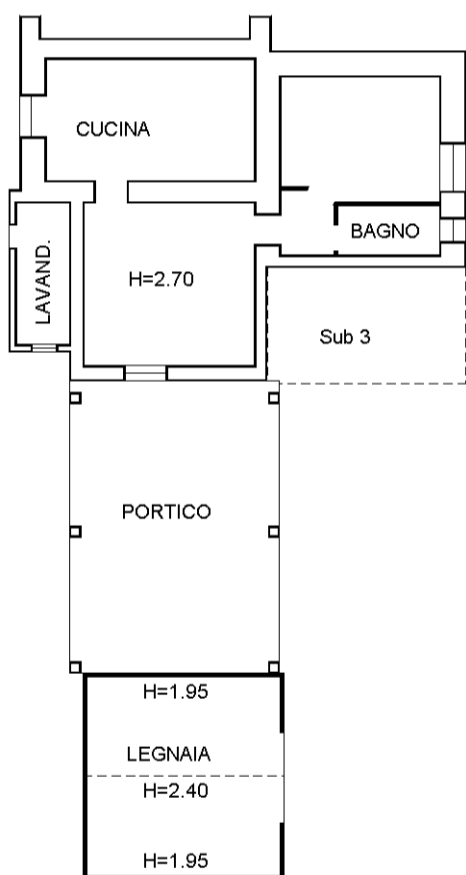


**Agenzia del Territorio
CATASTO FABBRICATI
Ufficio Provinciale di
Chieti**

Dichiarazione protocollo n. CH0075427 del 23/06/2006	
Planimetria di u.i.u. in Comune di Crecchio	
Via San Polo	civ. SNC
Identificativi Catastali:	Compilata da: Tosti Camillo
Sezione:	Iscritto all'albo: Geometri
Foglio: 17	Prov. Chieti
Particella: 4203	N. 387
Subalterno: 2	

Scheda n. 1 Scala 1:200

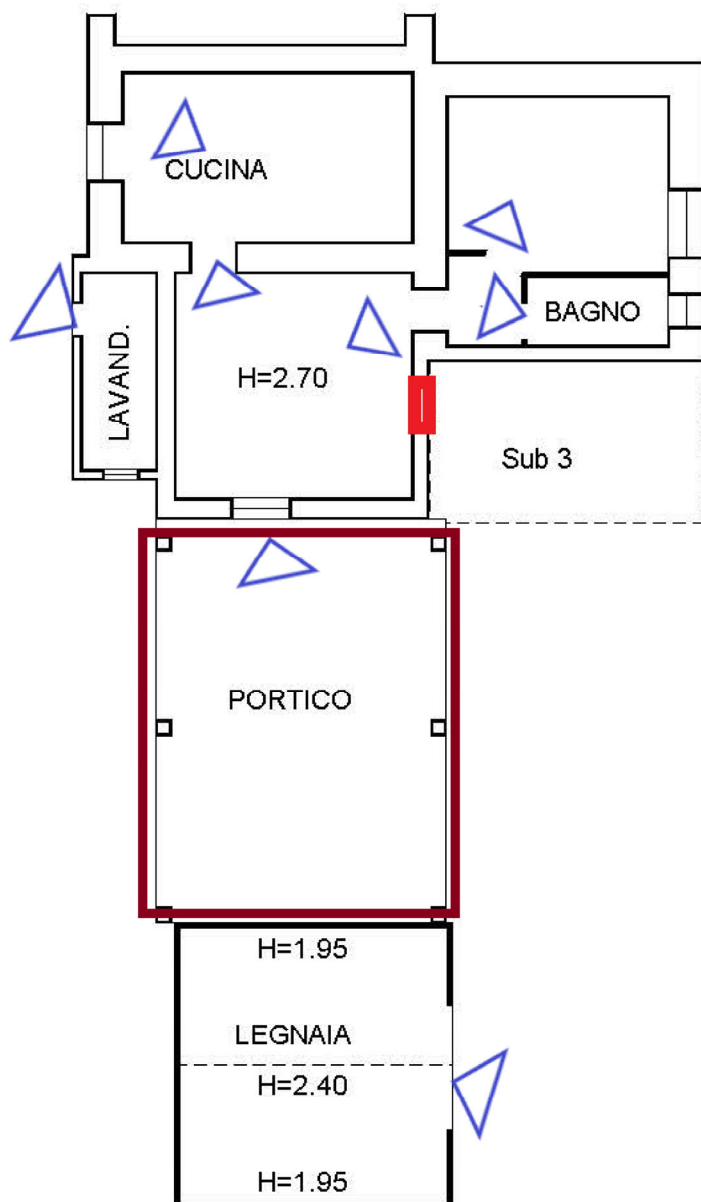
PIANO TERRA



manu 01

Catasto dei Fabbricati - Situazione al 01/08/2022 - Comune di CRECCHIO (DI 37) - < Foglio 17 - Particella 4203 - Subalterno 2 -
COMUNE DI CRECCHIO (DI 37) - Foglio 17 - Particella 4203 - Subalterno 2 -
Codice Catastrale: ARUBAPEC S.P.A. - NG CA 3 - Serial#: ead016c41697b9714130c6a9e6ac8a1

PIANO TERRA



Orientamento delle foto



Superficie trasformata da portico a veranda



Porta del vano scala chiusa

