

**Agenzia del Territorio
CATASTO FABBRICATI
Ufficio Provinciale di
Caserta**

Dichiarazione protocollo n. CE0524313 del 07/10/2011

Planimetria di u.i.u. in Comune di Lusciano

Via Costanzo

civ. 67

Identificativi Catastali:

Sezione:

Foglio: 3

Particella: 418

Subalterno: 4

Compilata da:
Credendino Domenico

Iscritto all'albo:
Ingegneri

Prov. Napoli

N. 17508

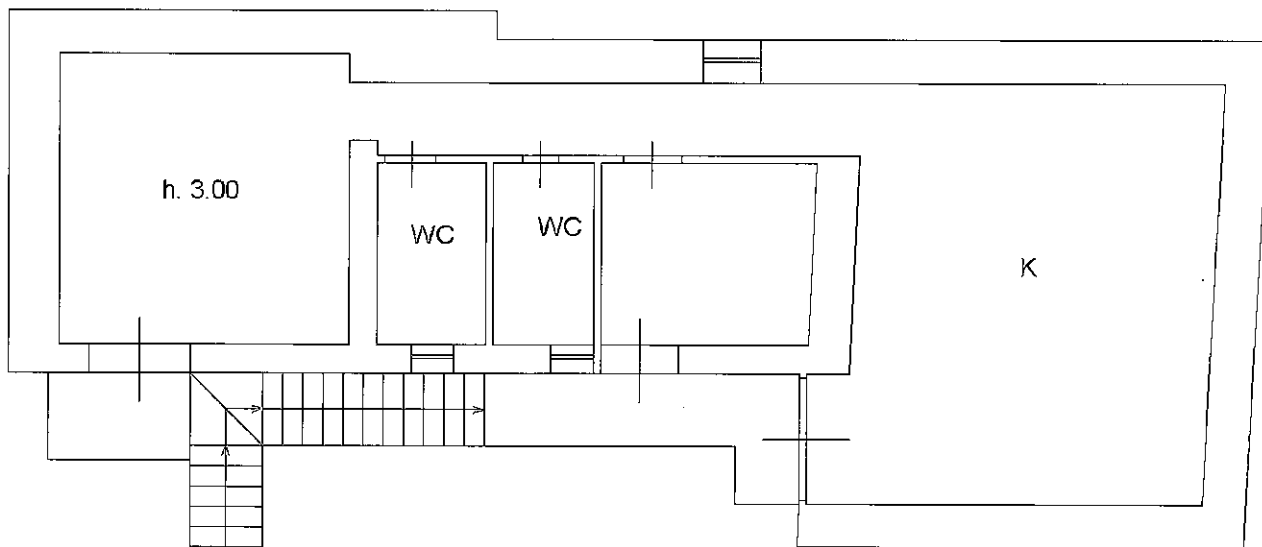
Scheda n. 1

Scala 1:100

PIANO PRIMO

ALTRA U.I.

CORTE COMUNE



CORTE COMUNE

ALTRA U.I.



Ultima planimetria in atti

Data: 16/02/2023 - n. T429050 - Richiedente: SLZNTN75D24F839S

Totale schede: 1 - Formato di acquisizione: A4(210x297) - Formato stampa richiesto: A4(210x297)

Catasto dei Fabbricati - Situazione al 16/02/2023 - Comune di LUSCIANO(E754) - < Foglio 3 - Particella 418 - Subalterno 4 >
VIA COSTANZO n. 67 Piano 1

Firmato Da: ANTONIO SALZANO Emesso Da: INFOCERT FIRMA QUALIFICATA 2 Serial#: 164a351

MODULARIO
F. rig. rend. 467



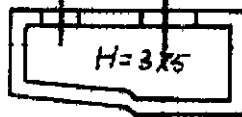
MINISTERO DELLE FINANZE
DIREZIONE GENERALE DEL CATASTO E DEI SS.TT.EE.
CATASTO EDILIZIO URBANO (RDL 13-4-1939, n. 652)

MOD. ~~50~~ (CEU)

LIRE
500

Planimetria di u.i.u. in Comune di LUSCIANO via COSTANZO civ. 61

CORTILE

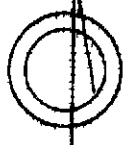


PANINELLA

PROP. TRIDENTE

PIANTA PIANO TERRA

ORIENTAMENTO



SCALA DI 1: 800

Catasto dei Fabbricati - Situazione al 16/02/2023 - Comune di LUSCIANO (E754) - < Foglio 3 - Particella 422 - Subalterno >
VIA COSTANZO II - 07100

Dichiarazione di N.C.
Denuncia di variazione

Compilata dal LUP
(Titolo, cognome e nome)
LUCIANO PETRILLO

RISERVATO ALL'UFFICIO

Data presentazione: 16/11/2000 - Data: 16/02/2023 - n. T429052 - Richiedente: SLZNTN75D24F839S

Totale schede: 1 - Formato di acquisizione: della provincia di BASILICATA n. 4210 sub. 92

data 02/11/00 Firma Luciano Petrillo

