



Direzione Provinciale di Bologna
Ufficio Provinciale - Territorio
Servizi Catastali

Data: 26/03/2018 - Ora: 10.51.02
Visura n.: BO0039429 Pag: 3

Fine

Visura per soggetto

Situazione degli atti informatizzati al 26/03/2018

Intestazione degli immobili indicati al n. 3

N.	DATI ANAGRAFICI	CODICE FISCALE	DIRITTI E ONERI REALI
1	BARTOLINI Marco nato a BOLOGNA il 18/05/1942	BRTMRC42E18A944X*	(1) Proprieta` per 2/12
2	BORGIA Silverio nato a VERGATO il 06/08/1972	BRGSVR72M06L762M*	(1) Proprieta` per 1/6
3	BORIANI Pier Paolo nato a BOLOGNA il 16/03/1972	BRNPPL72C16A944K*	(1) Proprieta` per 2/12
4	CALLEGARO Salvo Francesco nato a COSENZA il 05/11/1967	CLLSVF67S05D086X*	(1) Proprieta` per 1/12 in regime di separazione dei beni
5	DOZZI Katia nata a BOLOGNA il 08/09/1978	DZZKTA78P48A944I*	(1) Proprieta` per 1/6
6	PARRINO Francesca nata a PARTINICO il 16/11/1967	PRRFNG67S56G348P*	(1) Proprieta` per 1/12 in regime di separazione dei beni
7	ZUCCARINI Mara nata a BOLOGNA il 15/03/1967	ZCCMRA67C55A944Z*	(1) Proprieta` per 2/12

DATI DERIVANTI DA
ISTRUMENTO (ATTO PUBBLICO) del 25/09/2013 Nota presentata con Modello Unico in atti dal 10/10/2013 Repertorio n.: 22468 Rogante: ESPOSTO MARIO Sede: VERGATO
Registrazione: Sede: COMPRAVENDITA (n. 24884.3/2013)

Totale Generale: Superficie 06.07 Redditi: Dominicale Euro 1,56 Agrario Euro 3,14

Unità immobiliari n. 3

Ricevuta n. 15559

Tributi erariali: Euro 1,00

Visura ordinaria

Richiedente: **TRIBUNALE DI BOLOGNA**

* Codice Fiscale Validato in Anagrafe Tributaria

N=4899600

E=1661600

Direzione Provinciale di Bologna Ufficio Provinciale - Territorio - Direttore CIVOLANI MARIA RITA

Vis. ord (1.00 euro)



ELABORATO PLANIMETRICO

Compilato da:
Galatro Marco

Iscritto all'albo:
Geometri

Prov. Pistoia N. 992

**Agenzia del Territorio
CATASTO FABBRICATI
Ufficio Provinciale di
Bologna**

Comune di Vergato

Protocollo n. B00116602 del 18/04/2008

Foglio: 64

Particella: 817

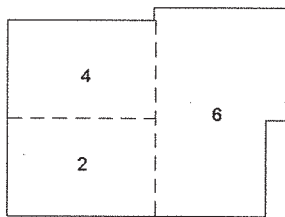
Tipo Mappale n. 65192

del 04/03/2008

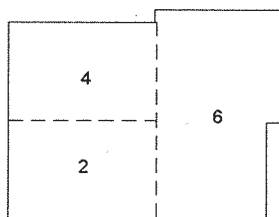
Dimostrazione grafica dei subalterni

Scala 1 : 500

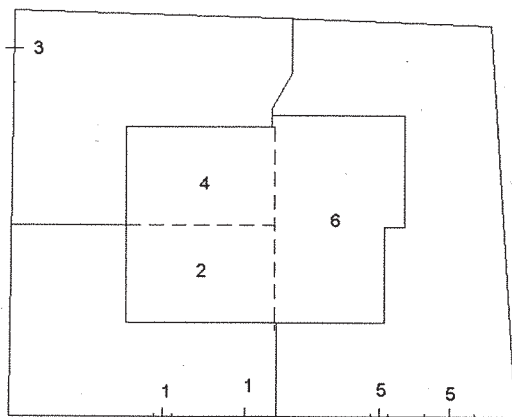
PIANO PRIMO



PIANO SEMINTERRATO 1



PIANO TERRA



nord



Ultima Planimetria in atti

Catasto del fabbricati - Situazione al 26/03/2018 - Comune di VERGATO (I/62) - < Foglio: 64 Particella: 817 - Elaborato planimetrico

Direzione Provinciale di Bologna
 Ufficio Provinciale - Territorio
 Servizi Catastali
 Comune di: VERGATO

ACCERTAMENTO DELLA PROPRIETA IMMOBILIARE URBANA
 ELENCO DEI SUBALTERNI ASSEGNATI

Comune		Sezione		Foglio	Particella		Tipo mappale	del:
VERGATO				65	817		65192	
Sub	UBICAZIONE via/piazza	n°civ	Piani	Scala	Int.	DESCRIZIONE		
1	localita' canova		T			CORTE ESCLUSIVA DEL SUB.2		
2	localita' canova	SNC	S1-T1			UNITA' IN CORSO DI COSTRUZIONE CON CORTE ESCLUSIVA		
3	localita' canova		T			CORTE ESCLUSIVA DEL SUB.4		
4	localita' canova	SNC	S1-T1			UNITA' IN CORSO DI COSTRUZIONE CON CORTE ESCLUSIVA		
5	localita' canova		T			CORTE ESCLUSIVA DEL SUB. 6		
6	localita' canova	SNC	S1-T1			UNITA' IN CORSO DI COSTRUZIONE CON CORTE ESCLUSIVA		

Visura ordinaria

Richiedente: **SORICE**

* Codice Fiscale Validato in Anagrafe Tributaria