

MODULARIO
F. - Catasto - 431



MINISTERO DELLE FINANZE
DIPARTIMENTO DEL TERRITORIO

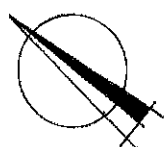
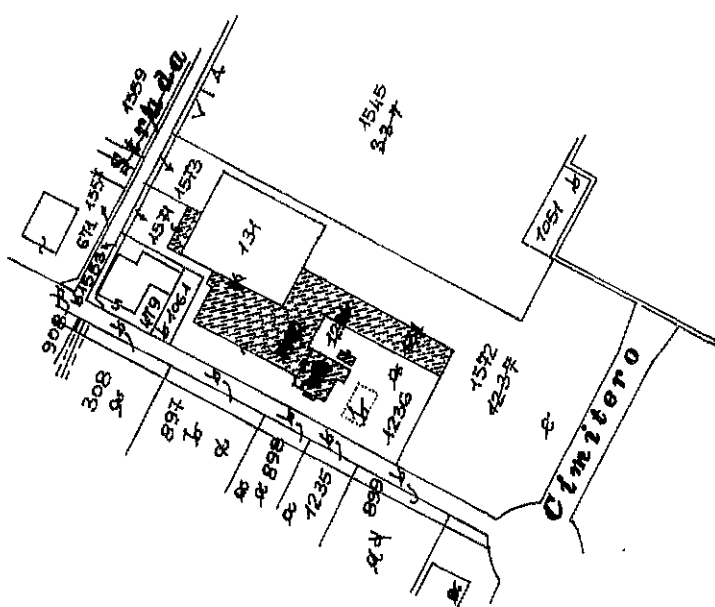
Mod. EP/1 CEU
ALLEGATO 2

Ufficio Tecnico Erariale di VICENZA

ELABORATO PLANIMETRICO


Pag. n. 1 di 1

Ubicazione e riferimenti catastali dell'immobile	
Comune ROSA	C.T. Sez. Fgl. 1 Mapp. 1236
Via/piazza VIA BERTORELLE n.	C.E.U. Sez. Fgl. 1 Mapp. 1236
ESTRATTO DI MAPPA	scala 1: 2000
Tipo mappale n. del	



Riservato all'Ufficio Tecnico Erariale

L'opera è di **ING. ZINNO MARIO LINO** IL TECNICO



3 GENNAIO 2001 data

Mario Lino Zinno firma e timbro

Protocollo

Sostituisce il presente mod. EP/1 prot. in atti

Data presentazione: 24/01/2001 - Data: 07/07/2023 - n. T300079 - Richiedente: Telematico

Totale schede: 3 - Formato stampa richiesto: A4(210x297) - Fattore di scala non utilizzato: 1/1

Ultima planimetria in atti

Elaborato Planimetrico - Catasto dei Fabbricati - Situazione al 07/07/2023 - Comune di ROSA (VI556) - Foglio Particella 1236

MODULARIO
F. - Catasto - 432



MINISTERO DELLE FINANZE
DIPARTIMENTO DEL TERRITORIO

Mod. EP/2 CEU

Ufficio Tecnico Erariale di VICENZA

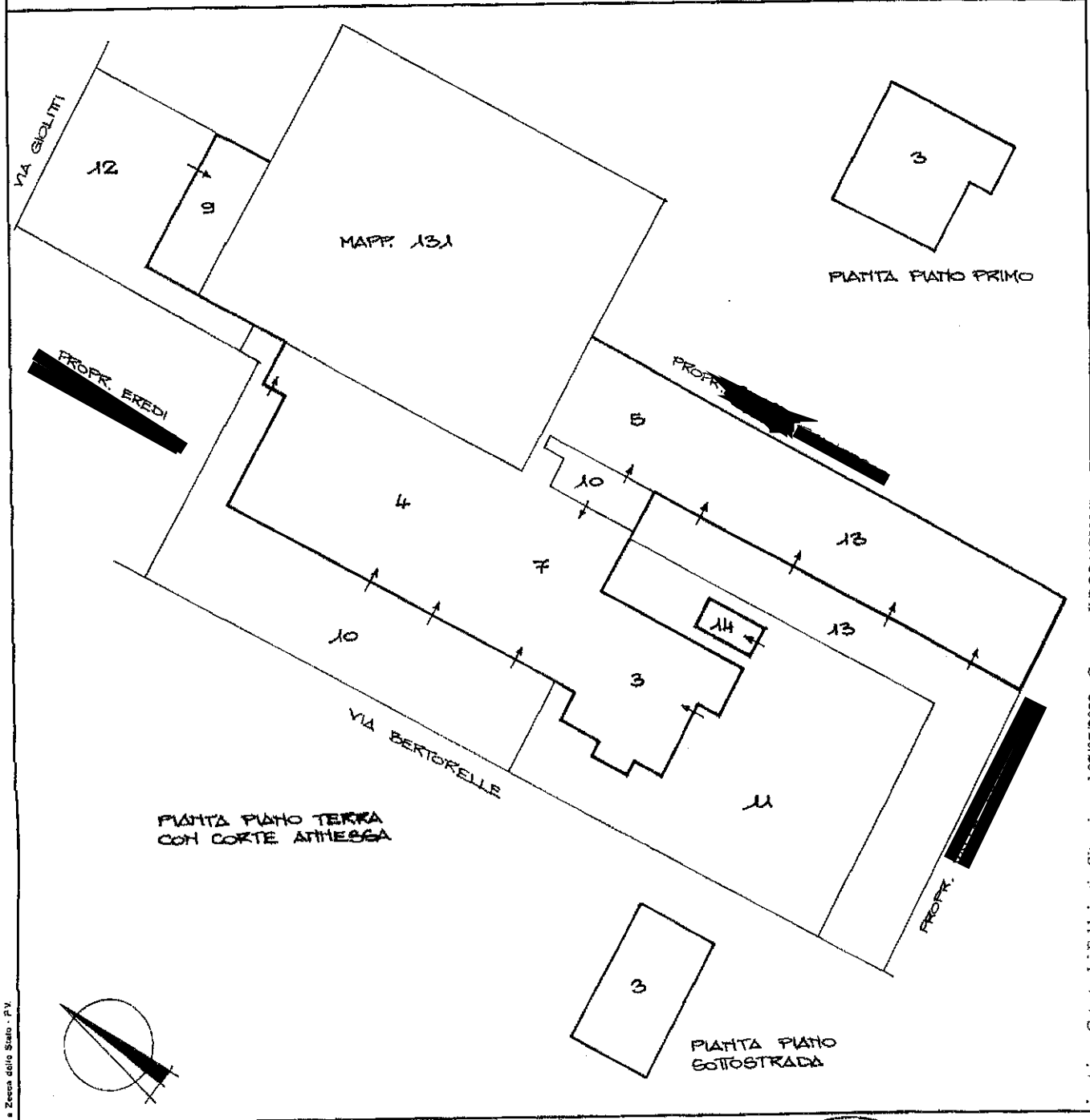
ELABORATO PLANIMETRICO

Pag. n. 1 di 1

Comune	Sezione	Foglio	Numero	Tipo mappale n.	del
<u>ROGA'</u>		<u>1</u>	<u>1236</u>		

DIMOSTRAZIONE GRAFICA DEI SUBALTERNI ASSEGNATI


scala 1: **500**



Riservato all'Ufficio Tecnico Erariale

L'operatore **ANGELO LINO** TECNICO

Protocollo 26168



Sostituisce il presente mod. EP/2 prot. 26168 data 20 GENNAIO 2023

Annullo a sostituzione del mod. EP/2 prot. 26168

Ultima planimetria di 24/01/2001
Data presentazione: 24/01/2001 - Data: 07/07/2023 - n. T300079 - Richiedente: Telematico
Totale schede: 3

Elaborato Planimetrico - Catasto del Fabbricati - Situazione al 07/07/2023 - Comune di ROSA (HS30) - Foglio 1 Particella 1236 >

MODULARIO
F. - Catasto - 433



**MINISTERO DELLE FINANZE
DIPARTIMENTO DEL TERRITORIO**

Ufficio Tecnico Erariale di VICENZA

ELABORATO PLANIMETRICO

Pag. n. 1 di 1


ELENCO DEI SUBALTERNI ASSEGNATI

Comune		Sezione	Foglio	Numero	Tipo mappale n. del				
ROSA			1	1236					
Numero	Sub.	UBICAZIONE via/piazza			N. civico	piano	scala	Int.	DESCRIZIONE
1236	1	VIA BERTORELLE							SOPPRESO CON PRA- TICA PRECEDENTE
1236	2	VIA BERTORELLE							SOPPRESO CON PRA- TICA PRECEDENTE
1236	3	VIA BERTORELLE				T/S			ABITAZIONE (INVAR.)
1236	4	VIA BERTORELLE				T			LABORATORIO (INVAR.)
1236	5	VIA BERTORELLE				T			MAGAZZINO (INVAR.)
1236	6	VIA BERTORELLE							SOPPRESO CON PRA- TICA PRECEDENTE
1236	7	VIA BERTORELLE				T			UFFICI (INVARIATA)
1236	8	VIA BERTORELLE				T			LOCALE DI DEPOSITO (SOPPRESO)
1236	9	VIA BERTORELLE				T			LABORATORIO (INVAR.)
1236	10	VIA BERTORELLE				T			BCHC (CORTE E BU- TICO) AI SUB 4, 5 E 7.
1236	11	VIA BERTORELLE				T			BCHC (CORTE) AI 3 E 14.
1236	12	VIA BERTORELLE				T			AREA DI CORTE ESCLUSIVA AI SUB
1236	13	VIA BERTORELLE				T			LOCALE DI DEPOSITO CON CORTE ESCLUSIVA
1236	14	VIA BERTORELLE				T			LOCALE DI DEPOSITO

Riservato all'Ufficio Tecnico Erariale

Protocollo

L'operatore



Sostituisce il presente mod. EP/3 prot. 1236/6
Annullato e sostituito dal mod. EP/3 prot. 1236/6

14 GEN 2007

Ultima planimetria in atto

Data presentazione: 24/01/2001 - Data: 07/07/2023 - n. T300079 - Richiedente: Telematico

Totale schede: 3 - Formato di stampa richiesto: A4(210x297) - Formato stampa richiesto: A4(210x297) - Fattore di scala non utilizzabile

Fonte: Istituto Poligrafico e Zecca dello Stato - PV

Elaborato Planimetrico - Situazione al 07/07/2023 - Comune di ROSA - Mod. EP/3 - Catasto dei Fabbricati - Situazione al 07/07/2023 - Comune di ROSA - Mod. EP/3

ACCERTAMENTO DELLA PROPRIETÀ IMMOBILIARE URBANA ELENCO DEI SUBALTERNI ASSEGNATI

Comune ROSA'	Sezione	Foglio 1	Particella 1236	Tipo mappale	del:
-----------------	---------	-------------	--------------------	--------------	------

Sub	UBICAZIONE via/piazza	n.civ	Piani	Scala	Int	DESCRIZIONE
3	VIA N. BERTORELLE		1 - S1 - T			ABITAZIONI DI TIPO CIVILE
4	VIA N. BERTORELLE		T			LABORATORI PER ARTI E MESTIERI
5	VIA N. BERTORELLE		T			MAGAZZINI E LOCALI DI DEPOSITO
6						immobile Soppresso
7	VIA N. BERTORELLE		T			UFFICI E STUDI PRIVATI
8						Immobile Soppresso
9	VIA N. BERTORELLE		T			LABORATORI PER ARTI E MESTIERI
10	VIA N. BERTORELLE		T			Bene comune non censibile
11	VIA N. BERTORELLE		T			Bene comune non censibile
12	VIA N. BERTORELLE		T			UNITA' IN CORSO DI DEFINIZIONE
13	VIA N. BERTORELLE		T			MAGAZZINI E LOCALI DI DEPOSITO
14	VIA N. BERTORELLE		T			MAGAZZINI E LOCALI DI DEPOSITO

Visura telematica