



## LEGENDA

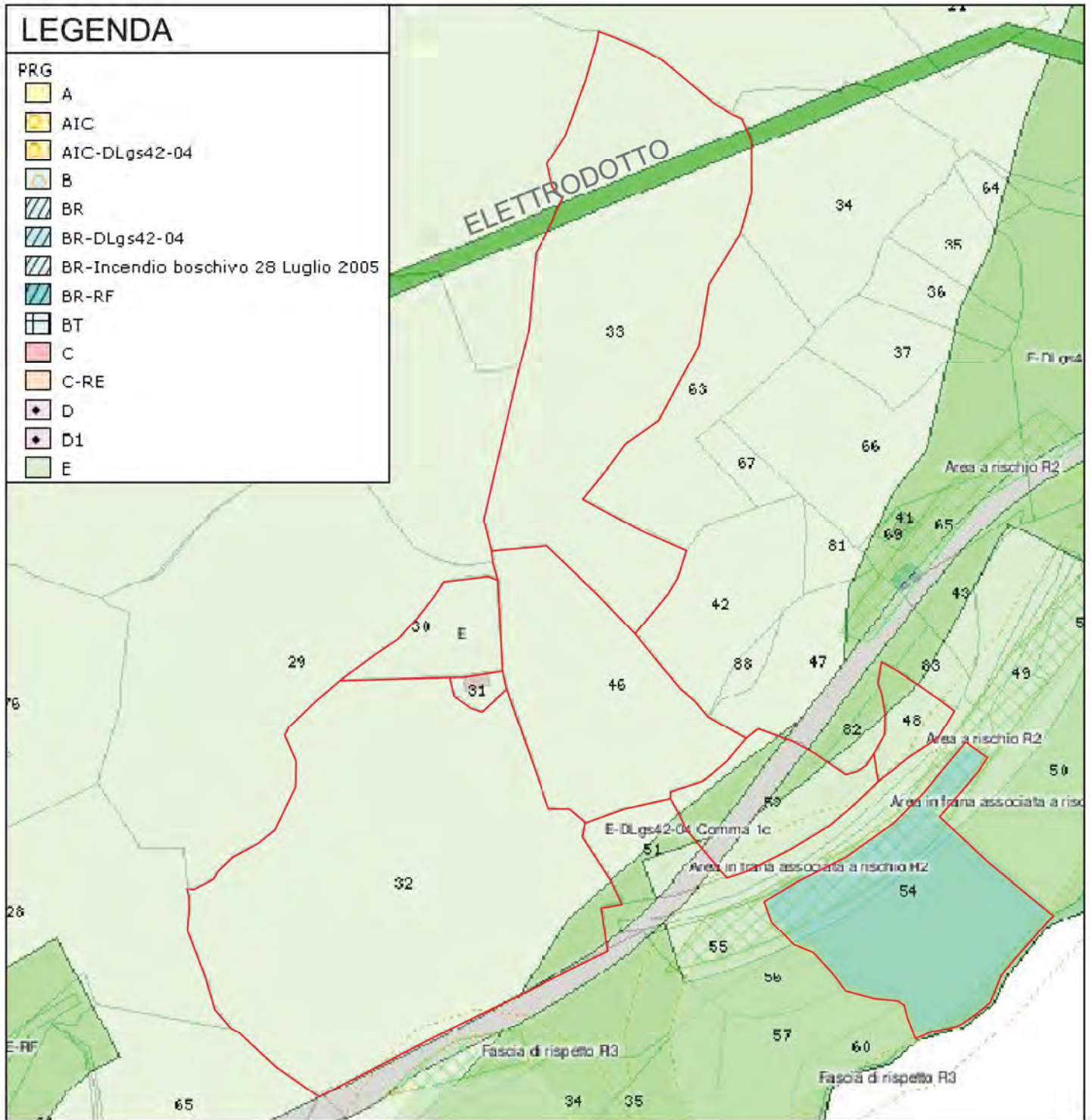
<b>PRG</b>	<b>Vincolo Beni Culturali e Paesaggistici - DLgs42-04</b>
A	Art 142 Comma 1c
AIC	Art 142 Comma 1d
AIC-DLgs42-04	
B	
BR	
BR-DLgs42-04	
BR-Incendio boschivo 28 Luglio 2005	
BR-RF	
BT	
C	
C-RE	
D	
D1	
E	

COMUNE DI ROVITO Fg.2 p.IIa 25  
Località Jeie

# LEGENDA

## PRG

-  A
-  AIC
-  AIC-DLgs42-04
-  B
-  BR
-  BR-DLgs42-04
-  BR-Incendio boschivo 28 Luglio 2005
-  BR-RF
-  BT
-  C
-  C-RE
-  D
-  D1
-  E





# LEGENDA

## PAI

-  Area a rischio R1
-  Area a rischio R2
-  Area a rischio R3
-  Area a rischio R4
-  Area in frana associata a rischio R1
-  Area in frana associata a rischio R2
-  Area in frana associata a rischio R3
-  Area in frana associata a rischio R4
-  Area in frana non associata a rischio
-  Fascia di rispetto R1
-  Fascia di rispetto R2
-  Fascia di rispetto R3
-  Fascia di rispetto R4

## Vincolo Beni Culturali e Paesaggistici - DLgs42-04

-  Art 142 Comma 1c
-  Art 142 Comma 1d

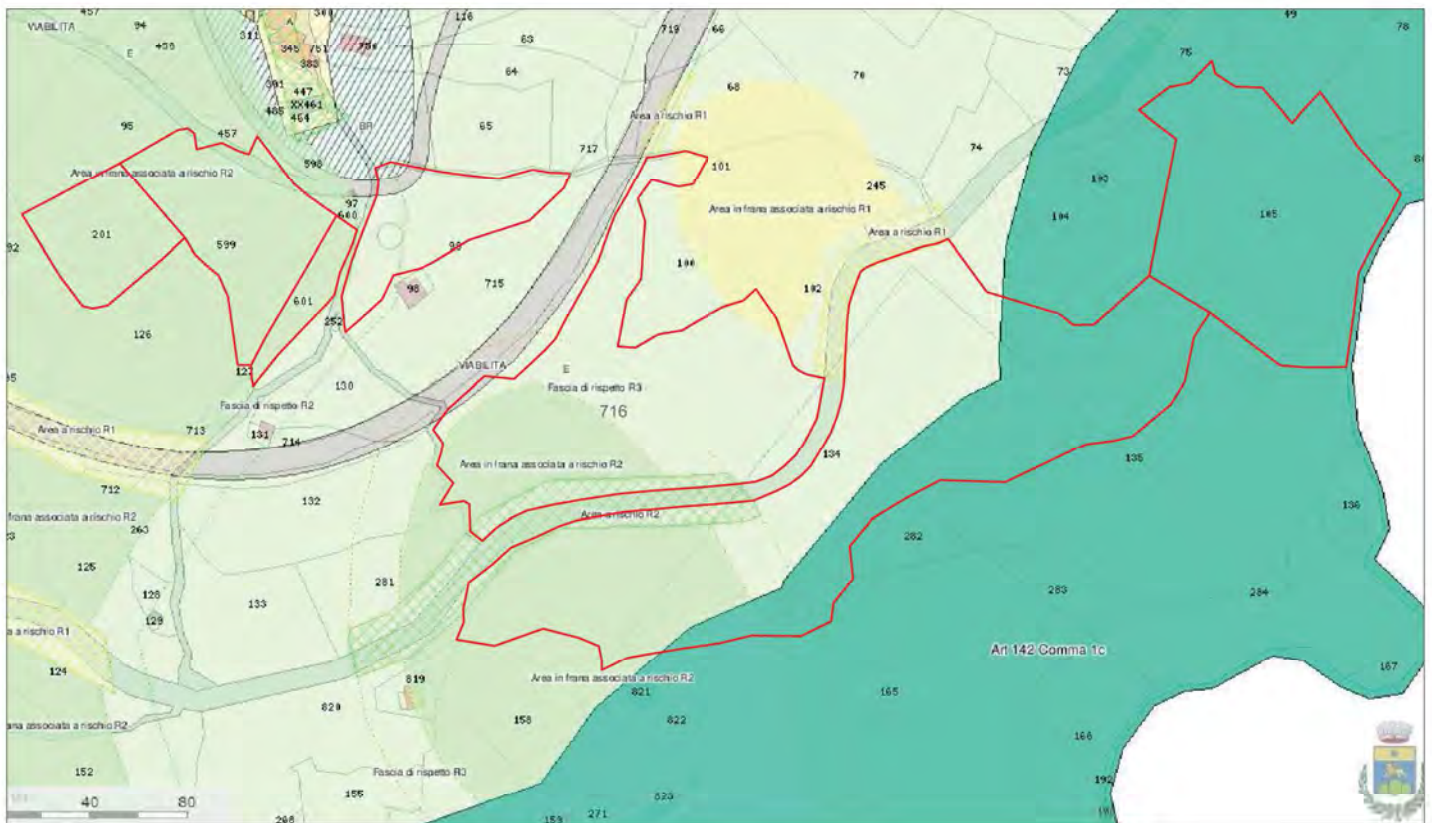
COMUNE DI ROVITO Fg.2-8  
Località Jeie



## LEGENDA

PRG	
	A
	AIC
	AIC-DLgs42-04
	B
	BR
	BR-DLgs42-04
	BR-Incendio boschivo 28 Luglio 2005
	BR-RF
	BT
	C
	C-RE
	D
	D1
	E

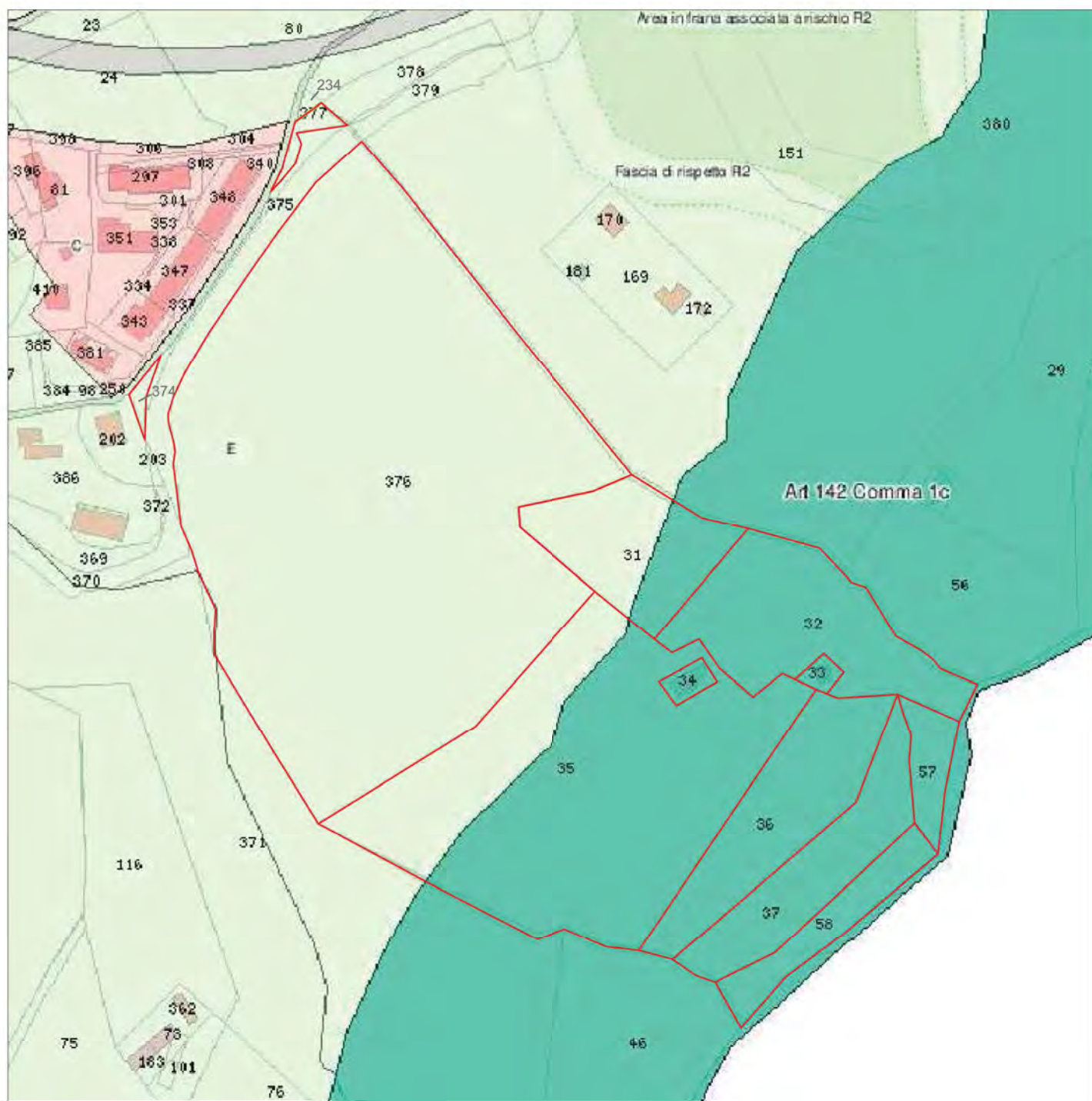
COMUNE DI ROVITO Fg.7 p.IIIa 654  
Località Centro Storico



## LEGENDA

PAI	PRG
Area a rischio R1	A
Area a rischio R2	AIC
Area a rischio R3	AIC-DLgs42-04
Area a rischio R4	B
Area in frana associata a rischio R1	BR
Area in frana associata a rischio R2	BR-DLgs42-04
Area in frana associata a rischio R3	BR-Incendio boschivo 28 Luglio 2005
Area in frana associata a rischio R4	BR-RF
Area in frana non associata a rischio	BT
Fascia di rispetto R1	C
Fascia di rispetto R2	C-RE
Fascia di rispetto R3	D
Fascia di rispetto R4	D1
Area a rischio di inondazione R1	E
Area a rischio di inondazione R2	
Area a rischio di inondazione R3	
Area a rischio di inondazione R4	
Area di attenzione per pericolo di inondazione	
Punti di attenzione per pericolo di inondazione	
Zone di attenzione per pericolo di inondazione	
Area a rischio di erosione costiera	
Area con pericolo di erosione costiera	
Area erosa	
Ripascimento	
<b>Vincolo Beni Culturali e Paesaggistici - DLgs42-04</b> Art 142 Comma 1c Art 142 Comma 1d	

COMUNE DI ROVITO Fg.11  
Località S. Angelo

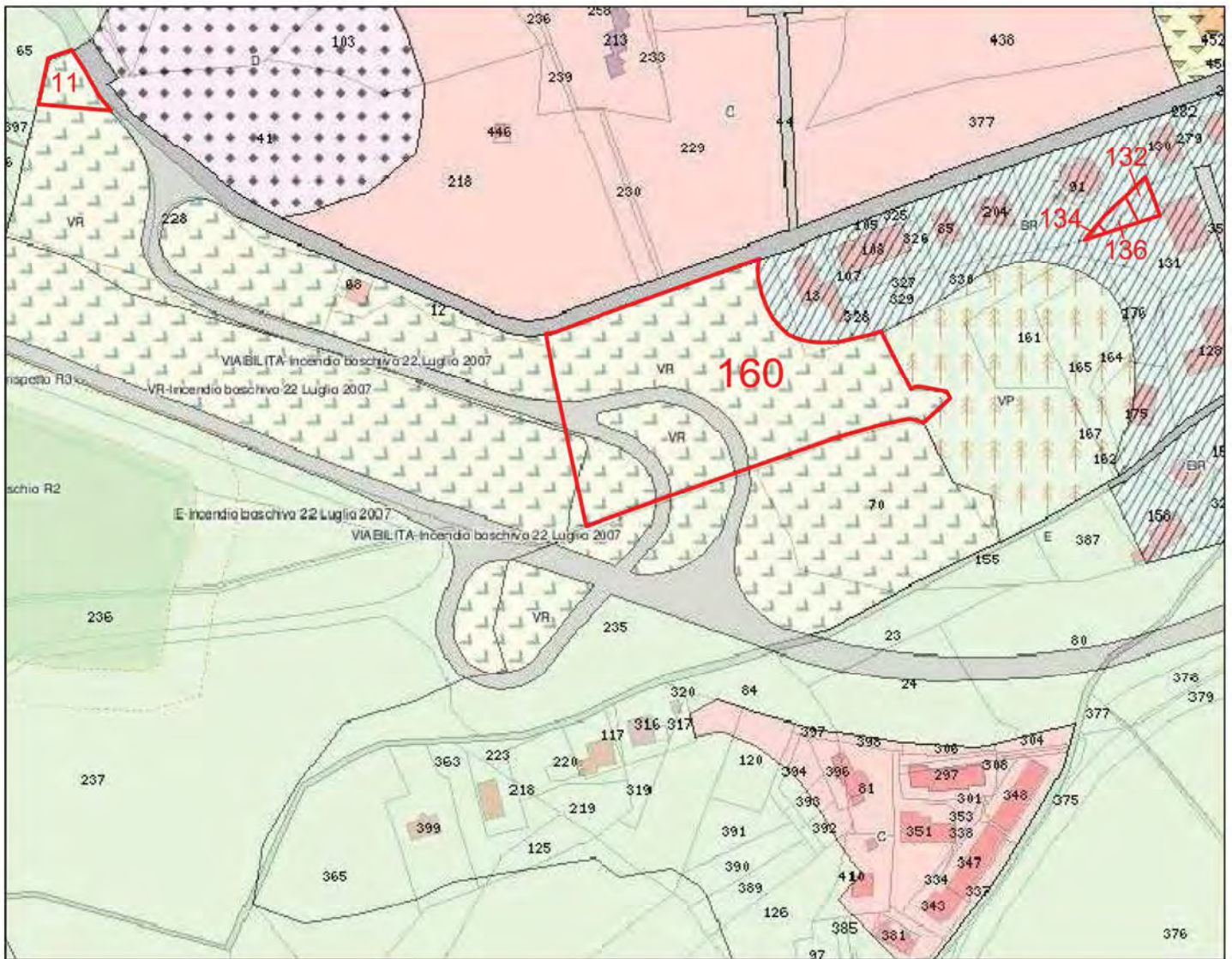


## LEGENDA

PRG	
A	[Yellow square]
AIC	[Yellow square with diagonal lines]
AIC-DLgs42-04	[Yellow square with diagonal lines]
B	[Light green square]
BR	[Blue square with diagonal lines]
BR-DLgs42-04	[Blue square with diagonal lines]
BR-Incendio boschivo 28 Luglio 2005	[Blue square with diagonal lines]
BR-RF	[Blue square with diagonal lines]
BT	[White square with black border]
C	[Pink square]
C-RE	[Light pink square]
D	[Black square]
D1	[Black square]
E	[Light green square]

Vincolo Beni Culturali e Paesaggistici - DLgs42-04	[Light green square]
Art 142 Comma 1c	[Green square]
Art 142 Comma 1d	[Dark green square]

COMUNE DI ROVITO Fg.13  
Località Serra - Bosco



## LEGENDA

PRG	
	A
	AIC
	AIC-DLgs42-04
	B
	BR
	BR-DLgs42-04
	BR-Incendio boschivo 28 Luglio 2005
	BR-RF
	BT
	C
	C-RE
	D
	D1
	E

COMUNE DI ROVITO - Fg.13  
Località Pianette