

**Agenzia del Territorio  
CATASTO FABBRICATI  
Ufficio Provinciale di  
Roma**

Dichiarazione protocollo n. RM0849013 del 31/10/2006

Planimetria di u.i.u. in Comune di Lariano

Piazza Di Centogocce

civ. 7

Identificativi Catastali:

Sezione:

Foglio: 54

Particella: 1356

Subalterno: 503

Compilata da:  
Candidi Lelio

Iscritto all'albo:  
Geometri

Prov. Roma

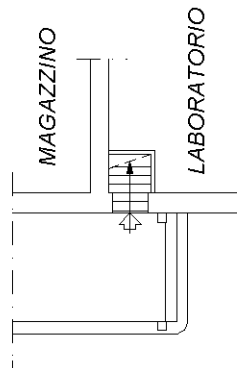
N. 7460

Scheda n. 1

Scala 1:200

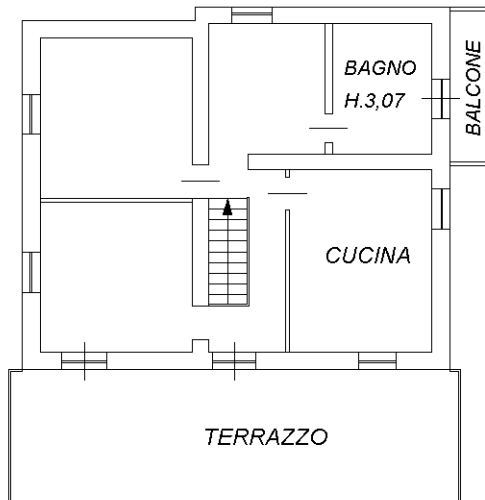
# APPARTAMENTO

## PIANO TERRA




## PIANO PRIMO H. = M.3,15

DISTACCO VERSO VIA DI CASALE



DISTACCO VERSO VIA DI CENTOGOCCE

DISTACCO VERSO PIAZZA DI CENTOGOCCE



Ultima planimetria in atti

