

6B

**Agenzia del Territorio
CATASTO FABBRICATI**
Ufficio provinciale di
Caserta

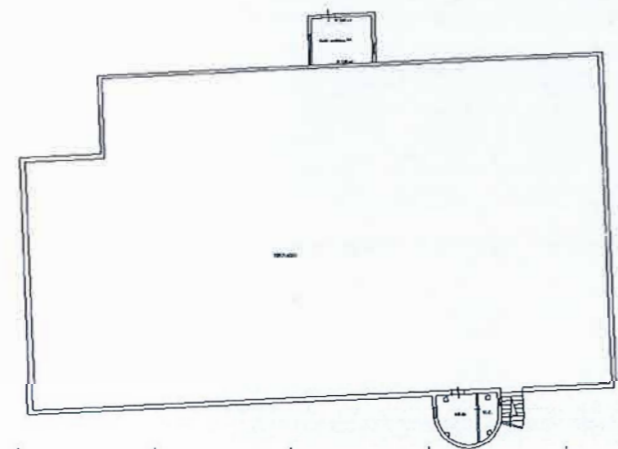
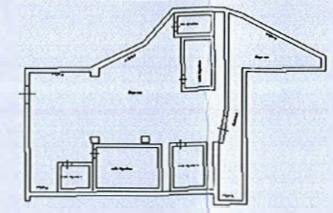
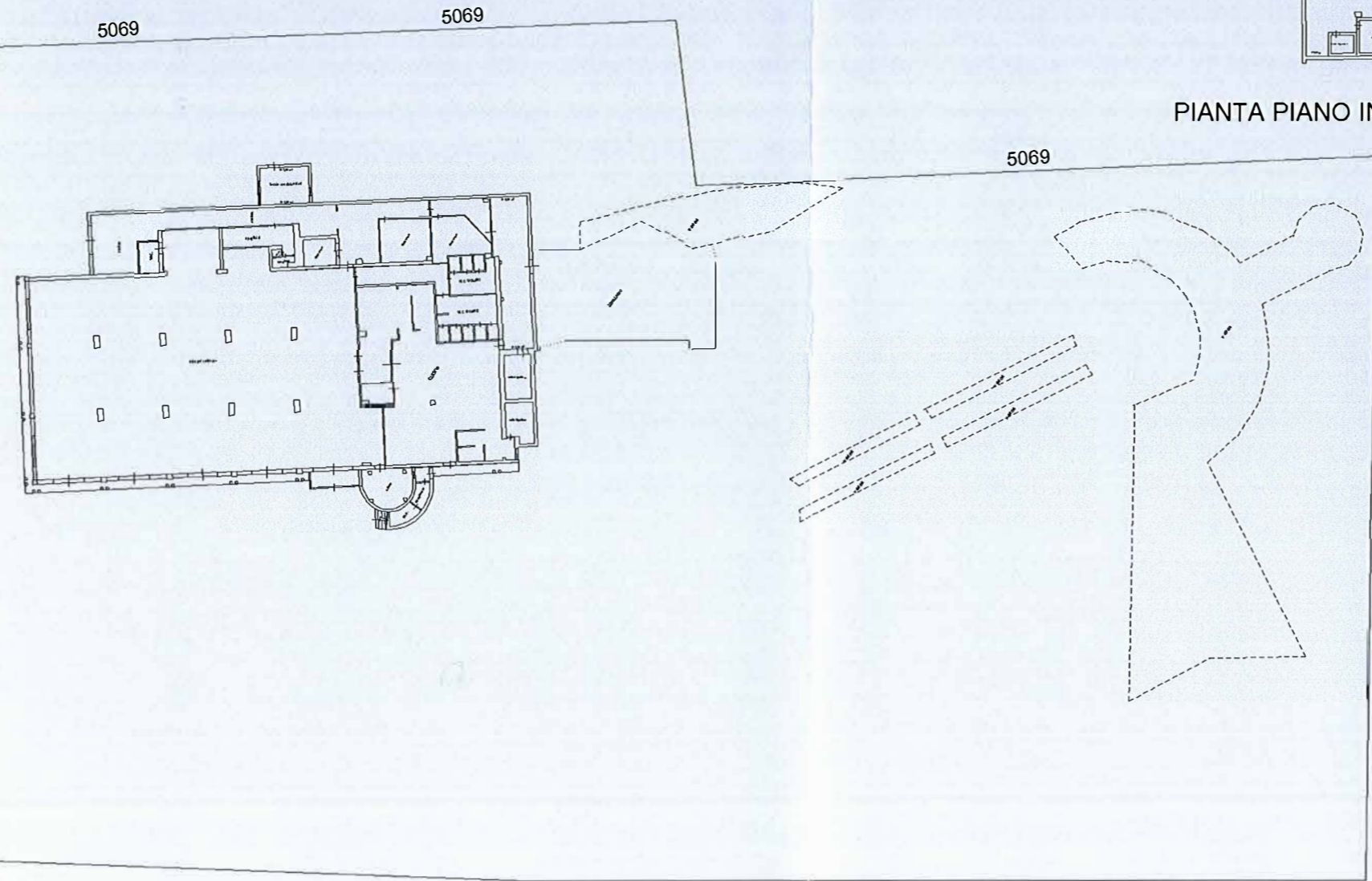
Dichiarazione protocollo n. CE0522691 del 07/10/2011
Planimetria di u.i.u. in Comune di Gioia Sannitica
Strada Provinciale 290 civ. SNC

Identificativi Catastali:
Sezione:
Foglio: 4
Particella: 332
Subalterno: 5

Compilata da:
Angelone Gennaro
Iscritto all'albo:
Ingegneri
Prov. Caserta N. 767

Scheda 1 - n. T249247 - Richiedente: TSTGRG75P28F839E
Ultima planimetria in atti
Scala 1: 500

Data: 10/10/2023 - n. T249247 - Richiedente: TSTGRG75P28F839E
Totale schede: 1 - Formato di acquisizione: A3(297x420) - Formato stampa richiesto: A4(210x297)



PIANTA PIANO PRIMO

PIANTA PIANO TERRA h=3,50 ml

PIANTA PIANO INTERRATO