

# Allegato 2

## Mappe e Planimetrie catastali

---

**Geom. Muro Liliana**

Via Giovanni Falcone n.9

85016 Pietragalla (PZ)

Tel.: 0971 946658 – Cell: ☎

– e- mail:liliana\_muro@libero.it- liliana.muro@geopec.it







Comune: TITO  
Foglio: 33

Scala originale: 1:2000  
Dimensione cornice: 594.000 x 378.000 metri

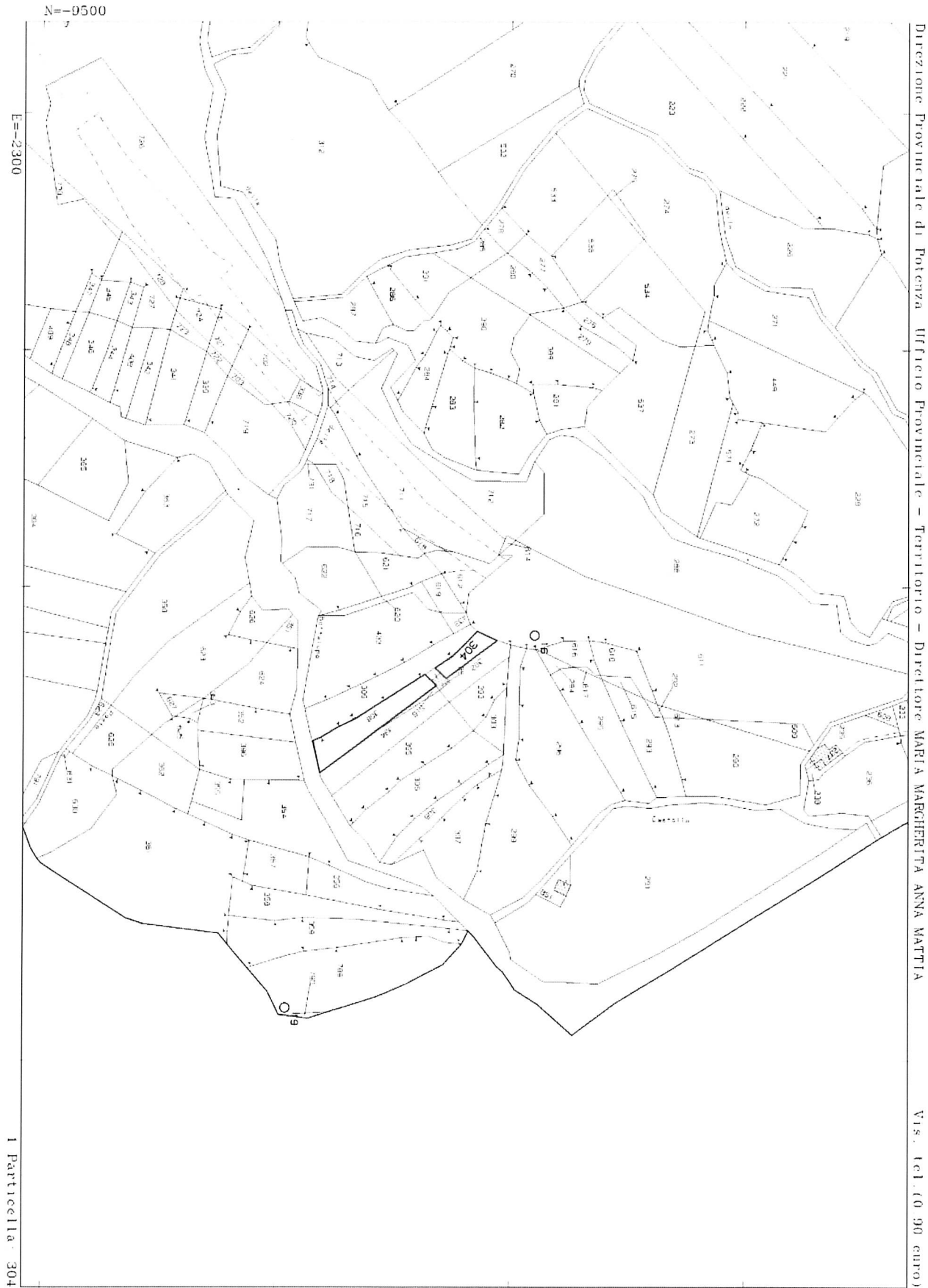
26-Nov-2019 14:22:54  
Prot. n. T202776/2019

Direzione Provinciale di Potenza Ufficio Provinciale - Territorio - Direttore MARIA MARGHERITA ANNA MATTIA

Vis. tel. (0 90 euro)

I Particella 398





Direzione Provinciale di Potenza Ufficio Provinciale - Territorio - Direttore MARIA MARGHERITA ANNA MATTIA

Vis. (cl. (0,90 euro))

I Particella: 304

Comune: TITO  
Foglio: 45

Scala originale: 1/2000  
Dimensione cornice: 534.000 x 378.000 metri

26-Nov-2019 14.23.38  
Prot. n. T203031/2019

Firmato Da: LILIANA MURO Emesso Da: ARUBAPEC EU QUALIFIED CERTIFICATES CA G1 Serial#: 33778a4446e2bb37



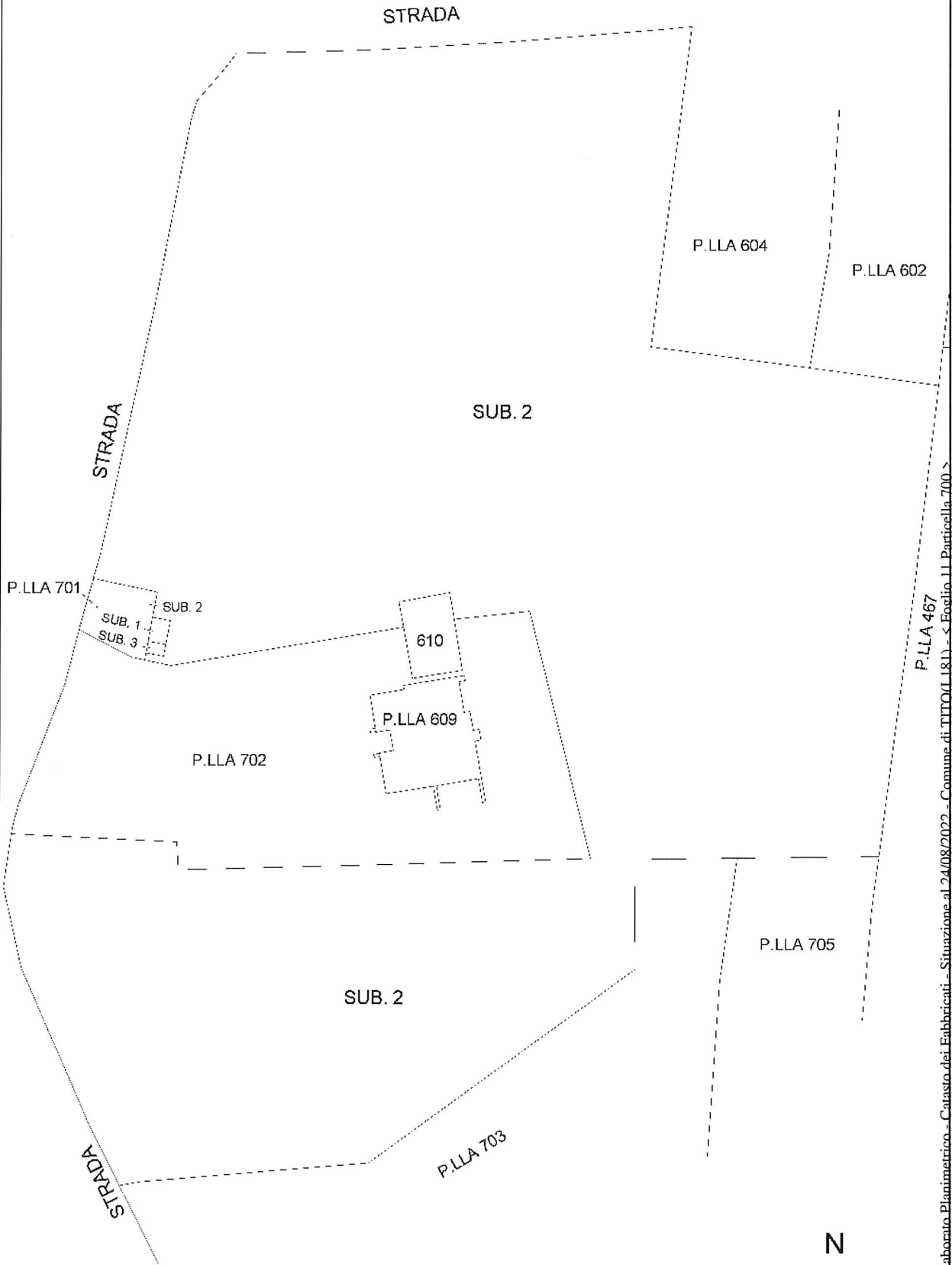
<b>ELABORATO PLANIMETRICO</b>	Compilato da: Satriano Franco	Iscritto all'albo: Geometri	Prov. Potenza	N. 02221
Comune di Tito	Sezione: Foglio: 11	Particella: 700	Prp: 02/12/2011	del
Dimostrazione grafica dei subalterni				
Tipo Mappale n. 440945 del 02/12/2011 Scala 1 : 500				

Agenzia del Territorio  
**CATASTO FABBRICATI**  
 Ufficio provinciale di Potenza

Ultima planimetria in atti

Data: 24/08/2022 - n. T167289 - Richiedente: Telematico

Totale schede: 1 - Formato di acquisizione: A3(297x420) - Formato stampa richiesto: A4(210x297) - Fattore di scala non utilizzabile



Elaborato Planimetrico - Catasto dei Fabbricati - Situazione al 24/08/2022 - Comune di TITO (LI 181) - < Foglio 11 Particella 700 >  
 Firmato Da: LILIANA MURO Emesso Da: ARUBAPEC EU QUALIFIED CERTIFICATES CA G1 Serial#: 33778e4446e2bb37



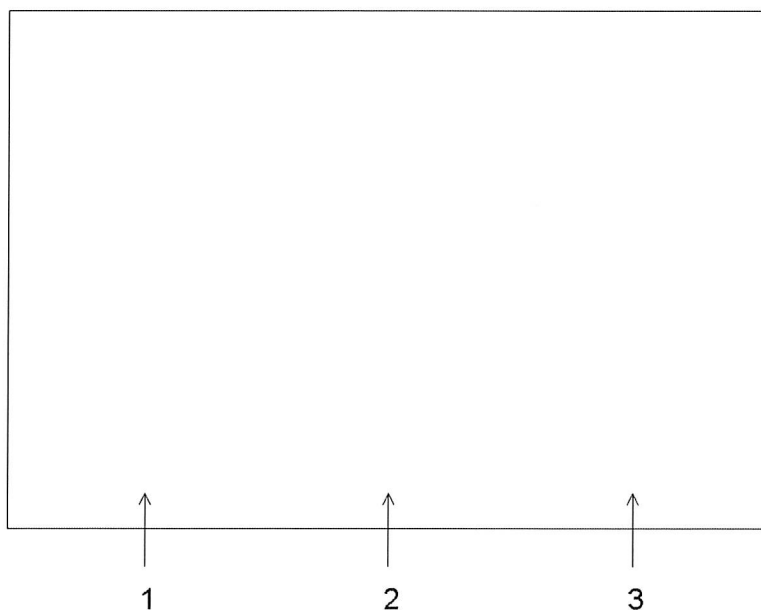
ELABORATO PLANIMETRICO	
Compilato da: Fermo Carlo	
Iscritto all'albo: Geometri	
Prov. Potenza	N. 2815

Agenzia del Territorio  
**CATASTO FABBRICATI**  
Ufficio Provinciale di  
Potenza

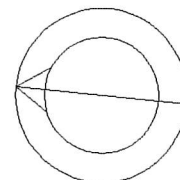
Comune di Tito	Protocollo n. PZ0371815 del 23/12/2008
Sezione: Foglio: 11 Particella: 610	Tipo Mappale n. 352101 del 17/12/2008

Dimostrazione grafica dei subalterni Scala 1 : 100

Pianta Piano Terra



Orientamento



Ultima planimetria in atti



**Agenzia del Territorio  
CATASTO FABBRICATI  
Ufficio Provinciale di  
Potenza**

Dichiarazione protocollo n. PZ0444353 del 07/12/2011

Planimetria di u.i.u. in Comune di Tito

Contrada Canali

civ.

Identificativi Catastali:

Sezione:

Foglio: 11

Particella: 700

Subalterno: 1

Compilata da:

Satriano Franco

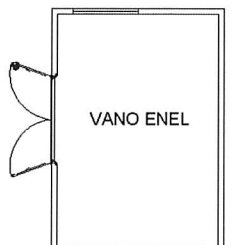
Iscritto all'albo:  
Geometri

Prov. Potenza

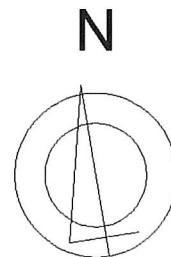
N. 02221

Scheda n. 1

Scala 1:100



**PIANO TERRA  
H=2.60**



Ultima planimetria in atti

Data: 24/08/2022 - n. T179753 - Richiedente: MRULLN69M70G942J

Totale schede: 1 - Formato di acquisizione: A4(210x297) - Formato stampa richiesto: A4(210x297)







**Agenzia del Territorio  
CATASTO FABBRICATI  
Ufficio Provinciale di  
Potenza**

Dichiarazione protocollo n. PZ0444353 del 07/12/2011

Planimetria di u.i.u. in Comune di Tito

Contrada Canali

civ.

Identificativi Catastali:

Sezione:

Foglio: 11

Particella: 700

Subalterno: 3

Compilata da:

Satriano Franco

Iscritto all'albo:

Geometri

Prov. Potenza

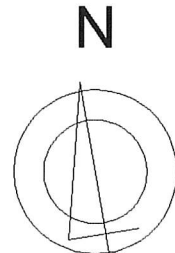
N. 02221

Scheda n. 1

Scala 1:100



PIANO TERRA  
H=2.60



Ultima planimetria in atti

Data: 24/08/2022 - n. T179752 - Richiedente: MRULLN69M70G942J

Totale schede: 1 - Formato di acquisizione: A4(210x297) - Formato stampa richiesto: A4(210x297)



**Agenzia del Territorio  
CATASTO FABBRICATI  
Ufficio Provinciale di  
Potenza**

Dichiarazione protocollo n. PZ0371815 del 23/12/2008

Planimetria di u.i.u. in Comune di Tito

Contrada Canali

civ.

Identificativi Catastali:

Sezione:

Foglio: 11

Particella: 610

Subalterno: 2

Compilata da:

Fermo Carlo

Iscritto all'albo:  
Geometri


Prov. Potenza

N. 2815

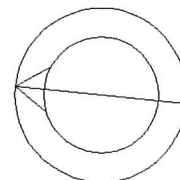
Scheda n. 1

Scala 1:100

### Pianta Piano Terra



Orientamento



Ultima planimetria in atti

Data: 24/08/2022 - n. T179749 - Richiedente: MRULLN69M70G942J

Totale schede: 1 - Formato di acquisizione: A4(210x297) - Formato stampa richiesto: A4(210x297)



**Agenzia del Territorio  
CATASTO FABBRICATI  
Ufficio Provinciale di  
Potenza**

Dichiarazione protocollo n. PZ0444363 del 07/12/2011

Planimetria di u.i.u. in Comune di Tito

Contrada Canali

civ.

Identificativi Catastali:

Sezione:

Foglio: 11

Particella: 610

Subalterno: 4

Compilata da:

Satriano Franco

Iscritto all'albo:

Geometri

Prov. Potenza

N. 02221

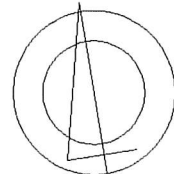
Scheda n. 1

Scala 1:100

VANO INVERTER  
IMPIANTO FOTOVOLTAICO

PIANO TERRA  
H=2.60

N



Ultima planimetria in atti

Data: 24/08/2022 - n. T179750 - Richiedente: MRULLN69M70G942J

Totale schede: 1 - Formato di acquisizione: A4(210x297) - Formato stampa richiesto: A4(210x297)

