



Direzione Provinciale di Padova
Ufficio Provinciale - Territorio
Servizi Catastali

Data: 09/04/2024 Ora: 16.51.43
Visura n.: T348133 Pag: 1

Visura storica per immobile

Situazione degli atti informatizzati al 09/04/2024

Dati della richiesta	Comune di MONTEGROTTO TERME (Codice: F529)
Catasto Fabbricati	Provincia di PADOVA Foglio: 9 Particella: 54 Sub.: 7

INTESTATI

1				
2				

Unità immobiliare dal 24/06/2020

N.	DATI IDENTIFICATIVI				DATI DI CLASSAMENTO				DATI DERIVANTI DA			
	Sezione Urbana	Foglio	Particella	Sub	Zona Cens.	Micro Zona	Categoria	Classe		Consistenza	Superficie Catastale	Rendita
1		9	54	7			C/6	1	26 m ²	Totale: 31 m ²	Euro 49,68	VARIAZIONE TOPONOMASTICA del 24/06/2020 Pratica n. PD0056503 in atti dal 24/06/2020 VARIAZIONE TOPONOMASTICA D'UFFICIO (n. 26862.1/2020)
Indirizzo												
Notifica												
VIA LUIGI EINAUDI n. 11/C Piano T					Partita		Mod.58					

Mappali Terreni Correlati
Codice Comune F529 - Foglio 9 - Particella 54

Situazione dell'unità immobiliare dal 09/11/2015

N.	DATI IDENTIFICATIVI				DATI DI CLASSAMENTO				DATI DERIVANTI DA			
	Sezione Urbana	Foglio	Particella	Sub	Zona Cens.	Micro Zona	Categoria	Classe		Consistenza	Superficie Catastale	Rendita
1		9	54	7			C/6	1	26 m ²	Totale: 31 m ²	Euro 49,68	Variazione del 09/11/2015 - Inserimento in visura dei dati di superficie.
Indirizzo												
Notifica												
VIA LUIGI EINAUDI Piano T					Partita		Mod.58					

Visura storica per immobile

Situazione degli atti informatizzati al 09/04/2024

Situazione dell'unità immobiliare dal 01/01/1994

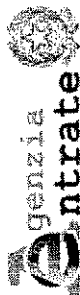
N.	DATI IDENTIFICATIVI				DATI DI CLASSAMENTO				DATI DERIVANTI DA		
	Sezione Urbana	Foglio	Particella	Sub	Zona Cens.	Micro Zona	Categoria	Classe		Consistenza	Superficie Catastale
1		9	54	7			C/6	1	26 m ²		Euro 49,68 L. 96.200
Indirizzo VIA LUIGI EINAUDI Piano T											
Notifica					Partita		1001680		Mod.58		-

Situazione dell'unità immobiliare dal 01/01/1992

N.	DATI IDENTIFICATIVI				DATI DI CLASSAMENTO				DATI DERIVANTI DA		
	Sezione Urbana	Foglio	Particella	Sub	Zona Cens.	Micro Zona	Categoria	Classe		Consistenza	Superficie Catastale
1		9	54	7			C/6	1	26 m ²		L. 114.400
Indirizzo VIA LUIGI EINAUDI Piano T											
Notifica					Partita		1001680		Mod.58		-
VARIAZIONE del 01/01/1992 Variazione del quadro tariffario											

Situazione degli intestati relativa ad atto del 19/06/1987 (antecedente all'impianto meccanografico)

N.	DATI IDENTIFICATIVI				DATI DI CLASSAMENTO				DATI DERIVANTI DA		
	Sezione Urbana	Foglio	Particella	Sub	Zona Cens.	Micro Zona	Categoria	Classe		Consistenza	Superficie Catastale
1		9	54	7			C/6	1	26 m ²		Euro 0,04 L. 83
Indirizzo VIA LUIGI EINAUDI Piano T											
Notifica					Partita		1001680		Mod.58		-
CLASSAMENTO AUTOMATICO del 19/06/1987 in atti dal 05/09/1990 (n. 14727/1987)											



Direzione Provinciale di Padova
Ufficio Provinciale - Territorio
Servizi Catastali

Visura storica per immobile

Situazione degli atti informatizzati al 09/04/2024

Situazione dell'unità immobiliare dall'impianto meceanografico

N.	DATI IDENTIFICATIVI				DATI DI CLASSAMENTO				DATI DERIVANTI DA			
	Sezione Urbana	Foglio	Particella	Sub	Zona Cens.	Micro Zona	Categoria	Classe		Consistenza	Superficie Catastale	Rendita
1		9	54	7								Impianto meceanografico del 01/01/1989
Indirizzo: VIA LUIGI EINAUDI Piano T												
Notifica											1917	Mod.58

L'intestazione alla data della richiesta deriva dai seguenti atti:

Situazione degli intestati relativa ad atto del 17/11/1987 (antecedente all'impianto meceanografico)

N.	DATI ANAGRAFICI	CODICE FISCALE	DIRITTI E ONERI REALI
1	[REDACTED]	[REDACTED]	(1) Proprietà 1/2
2	[REDACTED]	[REDACTED]	(1) Proprietà 1/2
DATI DERIVANTI DA: Atto del 17/11/1987 Pubblico ufficiale [REDACTED] Sede [REDACTED] Repertorio n. 47585 - UR Sede PADOVA (PD) Registrazione n. 4290 registrato in data 24/11/1987 - Voltura n. 10959/1987 in atti del 19/10/1989			


Situazione degli intestati dall'impianto meceanografico

N.	DATI ANAGRAFICI	CODICE FISCALE	DIRITTI E ONERI REALI
1	[REDACTED]	[REDACTED]	(1) Proprietà 1000/1000 fino al 17/11/1987
DATI DERIVANTI DA: Impianto meceanografico del 01/01/1989			

Visura telematica

Tributi speciali: Euro 0,90

* Codice Fiscale Validato in Anagrafe Tributaria.



Direzione Provinciale di Padova
Ufficio Provinciale - Territorio
Servizi Catastali

Visura storica per immobile

Situazione degli atti informatizzati al 09/04/2024

Data: 09/04/2024 Ora: 16.52.24

Visura n.: T348615 Pag: 1

Segue

Dati della richiesta	Comune di MONTEGROTTO TERME (Codice: F529)
Catasto Fabbricati	Provincia di PADOVA Foglio: 9 Particella: 54 Sub.: 13

INTESTATI

1	[REDACTED]	(1) Proprietà 1/2
2	[REDACTED]	(1) Proprietà 1/2

Unità immobiliare dal 24/06/2020

N.	DATI IDENTIFICATIVI				DATI DI CLASSAMENTO				DATI DERIVANTI DA			
	Sezione Urbana	Foglio	Particella	Sub	Zona Cens.	Micro Zona	Categoria	Classe		Consistenza	Superficie Catastale	Rendita
1		9	54	13			A/2	2	5 vani	Totale: 91 m ² arce escluse scoperte**: 87 m ²	Euro 581,01	VARIAZIONE TOPONOMASTICA del 24/06/2020 Pratica n. PD0056509 in atti dal 24/06/2020 VARIAZIONE TOPONOMASTICA D'UFFICIO (n. 26868.1/2020)
Indirizzo: VIA LUIGI EINAUDI n. 11/C Piano 2												
Notifica					Partita		Mod.58					

Mappali Terreni Correlati
Codice Comune F529 - Foglio 9 - Particella 54

Situazione dell'unità immobiliare dal 09/11/2015

N.	DATI IDENTIFICATIVI				DATI DI CLASSAMENTO				DATI DERIVANTI DA			
	Sezione Urbana	Foglio	Particella	Sub	Zona Cens.	Micro Zona	Categoria	Classe		Consistenza	Superficie Catastale	Rendita
1		9	54	13			A/2	2	5 vani	Totale: 91 m ² arce escluse scoperte**: 87 m ²	Euro 581,01	Variazione del 09/11/2015 - Inscrittimento in visura dei dati di superficie.
Indirizzo: VIA LUIGI EINAUDI Piano 2												
Notifica					Partita		Mod.58					

Visura storica per immobile

Situazione degli atti informatizzati al 09/04/2024

Situazione dell'unità immobiliare dal 01/01/1992

N.	DATI IDENTIFICATIVI				DATI DI CLASSAMENTO				DATI DERIVANTI DA		
	Sezione Urbana	Foglio	Particella	Sub	Zona Cens.	Micro Zona	Categoria	Classe	Consistenza	Superficie Catastale	Rendita
1		9	54	13			A/2	2	5 vani		L. 1.125.000
Indirizzo: VIA LUIGI EINAUDI Piano 2											
Notifica: Mod.58											

Situazione degli intestati relativa ad atto del 19/06/1987 (antecedente all'impianto meccanografico)

N.	DATI IDENTIFICATIVI				DATI DI CLASSAMENTO				DATI DERIVANTI DA		
	Sezione Urbana	Foglio	Particella	Sub	Zona Cens.	Micro Zona	Categoria	Classe	Consistenza	Superficie Catastale	Rendita
1		9	54	13			A/2	2	5 vani		Euro 0,46 L. 890
Indirizzo: VIA LUIGI EINAUDI Piano 2											
Notifica: Mod.58											


Situazione dell'unità immobiliare dall'impianto meccanografico

N.	DATI IDENTIFICATIVI				DATI DI CLASSAMENTO				DATI DERIVANTI DA		
	Sezione Urbana	Foglio	Particella	Sub	Zona Cens.	Micro Zona	Categoria	Classe	Consistenza	Superficie Catastale	Rendita
1		9	54	13							Impianto meccanografico del 01/01/1989
Indirizzo: VIA LUIGI EINAUDI Piano 2											
Notifica: Mod.58											

L'intestazione alla data della richiesta deriva dai seguenti atti:

Situazione degli intestati relativa ad atto del 17/11/1987 (antecedente all'impianto meccanografico)

N.	DATI ANAGRAFICI	CODICE FISCALE	DIRITTI E ONERI REALI
1	[REDACTED]	[REDACTED]	(1) Proprietà 1/2
2	[REDACTED]	[REDACTED]	(1) Proprietà 1/2



Direzione Provinciale di Padova
Ufficio Provinciale - Territorio
Servizi Catastali

Visura storica per immobile

Situazione degli atti informatizzati al 09/04/2024

Data: 09/04/2024 Ora: 16.52.24

Fine

Visura n.: T348615

Pag: 3

DATI DERIVANTI DA Atto del 17/11/1987 Pubblico ufficiale [redacted] Sede [redacted] Repertorio n. 47585 - UR Sede PADOVA (PD) Registrazione n. 4290 registrato in data 24/11/1987 - Voltura n. 10959/1987 in atti dal 19/10/1989

Situazione degli intestati dall'impianto meccanografico

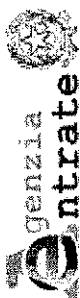
N.	DATI ANAGRAFICI	CODICE FISCALE	DIRITTI E ONERI REALI
1	[redacted] Impianto meccanografico del 01/01/1989	[redacted]	(1) Proprietà 1000/1000 fino al 17/11/1987

Visura telematica

Tributi speciali: Euro 0,90

* Codice Fiscale Validato in Anagrafe Tributaria.

** Si intendono escluse le "superfici di balconi, terrazzi e aree scoperte pertinenziali e accessorie, comunicanti o non comunicanti" (cfr. Provvedimento del Direttore dell'Agenzia delle Entrate 29 marzo 2013).



Direzione Provinciale di Padova
Ufficio Provinciale - Territorio
Servizi Catastali

Data: 09/04/2024 Ora: 16.50.28
Visura n.: T347256 Pag: 1

Visura storica per immobile

Situazione degli atti informatizzati al 09/04/2024

Dati della richiesta	Comune di MONTEGROTTO TERME (Codice: F529)
Catasto Terreni	Provincia di PADOVA Foglio: 9 Particella: 54

Area di enti urbani e promiscui dal 05/05/2005

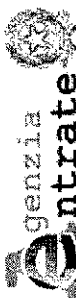
N.	DATI IDENTIFICATIVI			DATI CLASSAMENTO				DATI DERIVANTI DA	
	Foglio	Particella	Sub	Porz	Qualità Classe	Superficie(m ²) ha are ca	Deduz		Reddito
1	9	54		-	ENTE URBANO	32,31		Agrario	TIPO MAPPALE del 27/04/1987 Pratica n. PD0126426 in atti dal 05/05/2005 TM. 62511.87 (n. 62511.1/1987)
Notifica				Partita				1	

Mappali Fabbricati Correlati
Codice Comune F529 - Foglio 9 - Particella 54/

Situazione dell'unità immobiliare dal 05/05/1989

N.	DATI IDENTIFICATIVI			DATI CLASSAMENTO				DATI DERIVANTI DA					
	Foglio	Particella	Sub	Porz	Qualità Classe	Superficie(m ²) ha are ca	Deduz		Reddito				
1	9	54		-	SEMIN ARBOR 5	32,31	A29;A6	<table style="width: 100%; border-collapse: collapse;"> <tr> <td style="width: 50%;">Agrario</td> <td style="width: 50%;">Euro 11,68 L. 22.617</td> </tr> <tr> <td>Dominicale</td> <td>Euro 8,78 L. 17.003</td> </tr> </table>	Agrario	Euro 11,68 L. 22.617	Dominicale	Euro 8,78 L. 17.003	FRAZIONAMENTO in atti dal 05/05/1989 (n. 243187)
Agrario	Euro 11,68 L. 22.617												
Dominicale	Euro 8,78 L. 17.003												
Notifica				Partita				5729					

Sono stati inoltre variati i seguenti immobili:
Foglio:9 Particella:877 ;



Direzione Provinciale di Padova
Ufficio Provinciale - Territorio
Servizi Catastali

Data: 09/04/2024 Ora: 16.50.28
Visura n.: T347256 Pag: 2

Visura storica per immobile

Situazione degli atti informatizzati al 09/04/2024

Situazione dell'unità immobiliare dal 04/12/1985

N.	DATI IDENTIFICATIVI				DATI CLASSAMENTO				DATI DERIVANTI DA	
	Foglio	Particella	Sub	Porz	Qualità Classe	Superficie(m ²) ha are ca	Deduz	Reddito	Dominicale	Agrario
1	9	54		-	SEMIN ARBOR	32 80	A29;A6	L. 17.261	L. 22.960	
FRAZIONAMENTO in atti dal 04/12/1985 (n. 167482)										
Notifica		Partita		4018						

Sono stati inoltre variati i seguenti immobili:

Foglio:9 Particella:782 ;

Situazione dell'unità immobiliare dall'impianto meccanografico

N.	DATI IDENTIFICATIVI				DATI CLASSAMENTO				DATI DERIVANTI DA	
	Foglio	Particella	Sub	Porz	Qualità Classe	Superficie(m ²) ha are ca	Deduz	Reddito	Dominicale	Agrario
1	9	54		-	SEMIN ARBOR	34 12	A29;A6	L. 17.956	L. 23.884	
Impianto meccanografico del 30/12/1969										
Notifica		Partita		701						

L'intestazione alla data della richiesta deriva dai seguenti atti:

Situazione degli intestati dal 24/12/1985

N.	DATI ANAGRAFICI		CODICE FISCALE		DIRITTI E ONERI REALI	
1	[REDACTED]		[REDACTED]		[REDACTED]	
DATI DERIVANTI DA Atto del 24/12/1985 Pubblico ufficiale [REDACTED] Sede [REDACTED] Repertorio n. 36318 - UR Sede PADOVA (PD) Registrazione n. 834 registrato in data 10/01/1986 - Voltura n. 116086 in atti dal 05/03/1989						
(1) Proprietà 1000/1000 fino al 27/04/1987						

Visura storica per immobile

Situazione degli atti informatizzati al 09/04/2024

Situazione degli intestati dal 17/05/1975

N.	DATI ANAGRAFICI	CODICE FISCALE	DIRITTI E ONERI REALI
1	[REDACTED]	[REDACTED]	(99) Da verificare fino al 24/12/1985
DENUNZIA (NEI PASSAGGI PER CAUSA DI MORTE) del 17/05/1975 - UR Sede PADOVA (PD) Registrazione Volume 11 n. 1828 registrato in data 15/11/1975 - Voltura n. 192 in atti dal 15/04/1977			

Situazione degli intestati dall'impianto meccanografico

N.	DATI ANAGRAFICI	CODICE FISCALE	DIRITTI E ONERI REALI
1	[REDACTED]	[REDACTED]	(99) Da verificare fino al 17/05/1975
Impianto meccanografico del 30/12/1969			

Visura telematica

Tributi speciali: Euro 0,90

* Codice Fiscale Validato in Anagrafe Tributaria.