

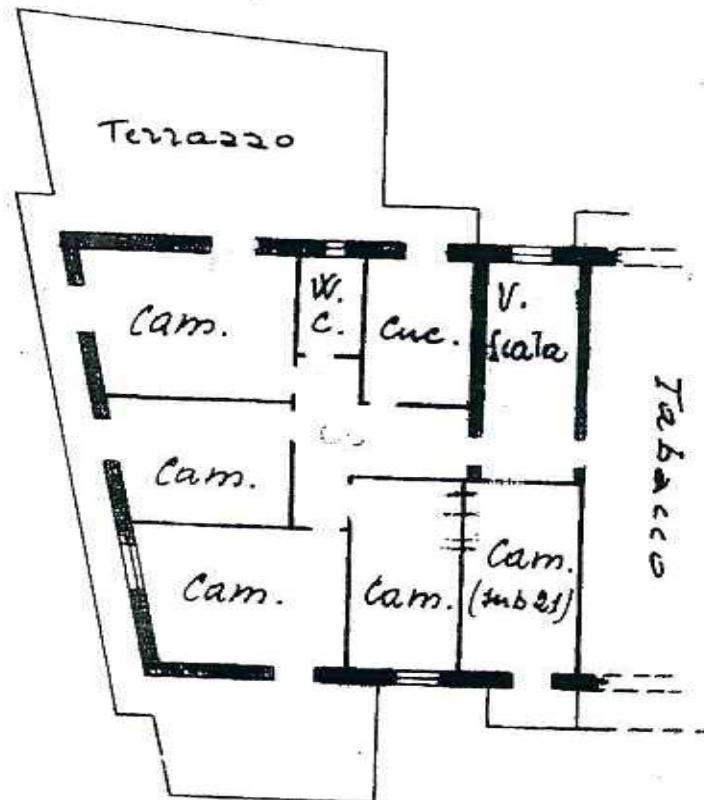
MINISTERO DELLE FINANZE
 DIREZIONE GENERALE DEL CATASTO E DEI SERVIZI TECNICI ERARIALI
NUOVO CATASTO EDILIZIO URBANO

(R. DECRETO-LEGGE 13 APRILE 1939-XVII, N. 652)

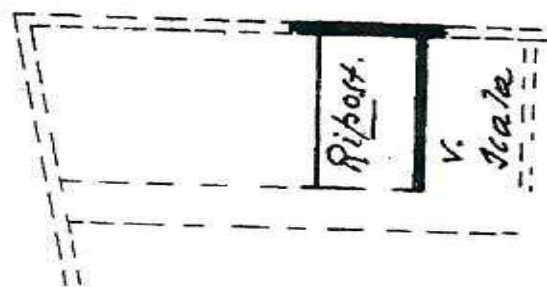
Planimetria dell'immobile situato nel Comune di St. Vincent Via G. Marconi
 Ditta - H. Vincent -
 Allegata alla dichiarazione presentata all'Ufficio (*) Tec. Erar. di Fosta

(*) Tecnico Erariale o del Comune

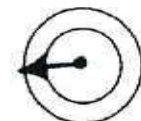
Piano Secondo
 h. 2.90
 Scala B
 Sub. 13



Sottotetto (K.°)



ORIENTAMENTO




SCALA DI 1: 200

SPAZIO RISERVATO PER LE ANNOTAZIONI D'UFFICIO

17 novembre 1953
 56 mod. 82

Handwritten signature/initials



Compilata da: _____
 (Titolo, nome e cognome del tecnico)

Iscritto all'Albo dei geometri
 della Provincia di Fosta
 DATA 19-X-953
 Firma: fm. A. Quessi