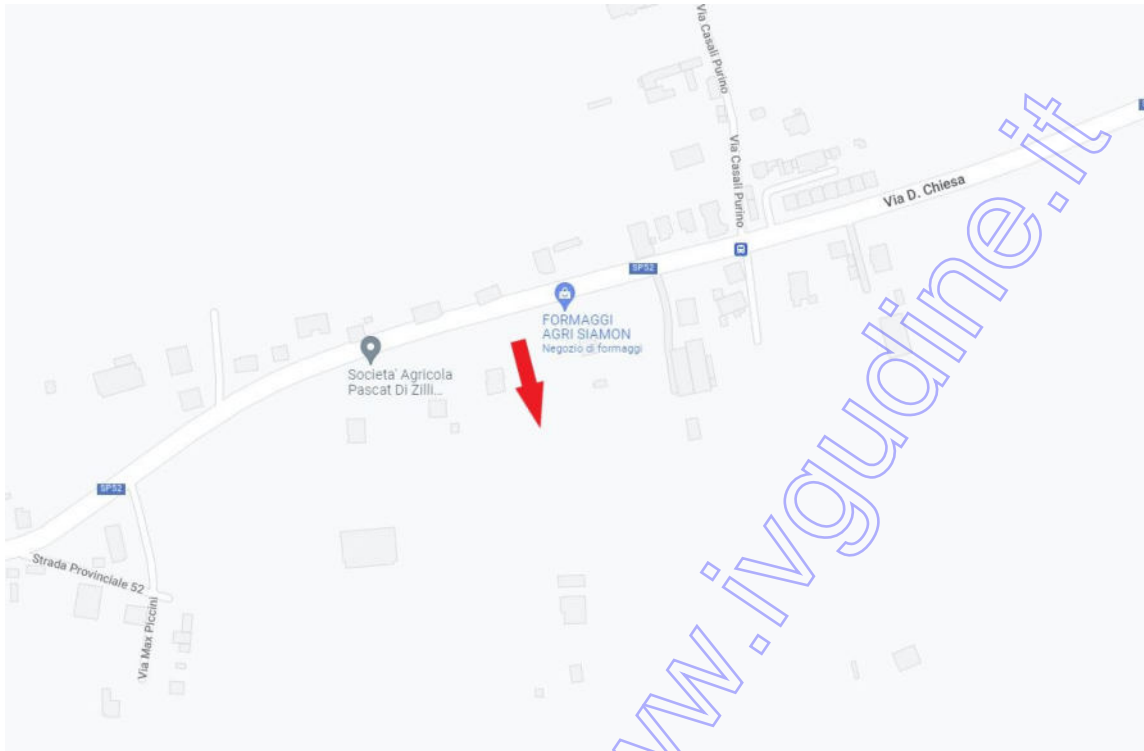
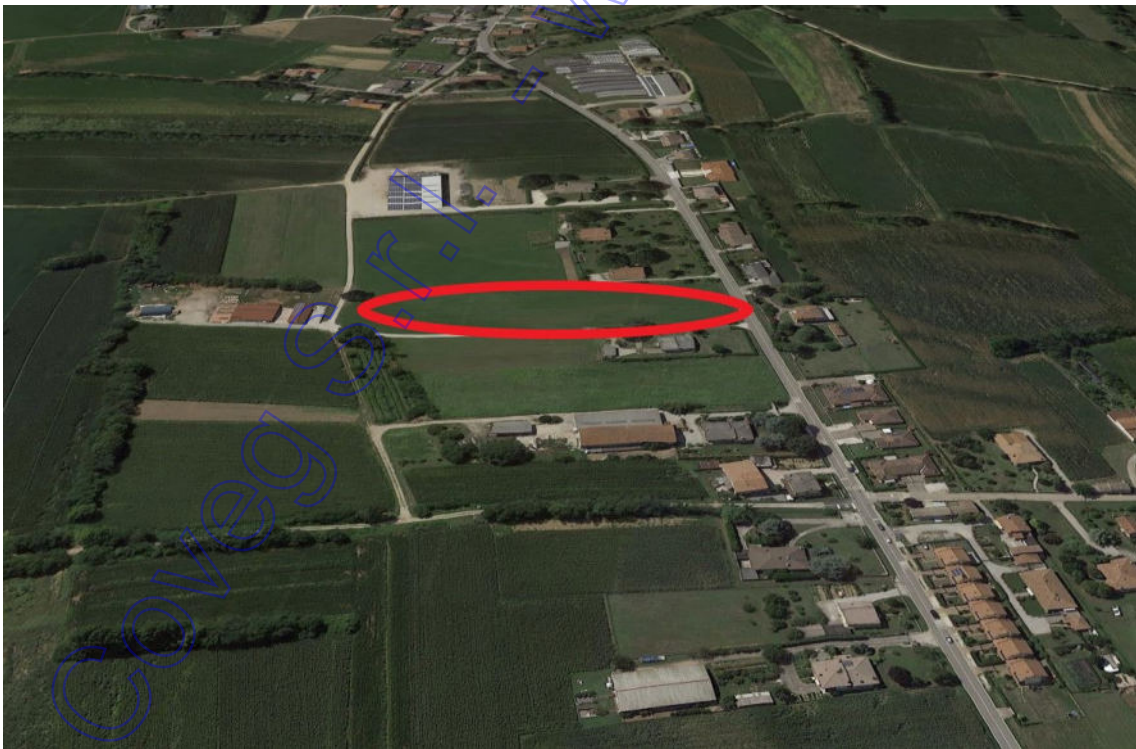


DOC. 3.1 - DOCUMENTAZIONE FOTOGRAFICA




Particolare stradale




Particolare inserimento corografico 3D



Particolare inserimento mappa catastale 3D



Particolare inserimento corografico



Particolare inserimento corografico su mappa catastale



Particolare inserimento accesso da via D. Chiesa - SP 52



Particolare pc 234



Particolare pc 234

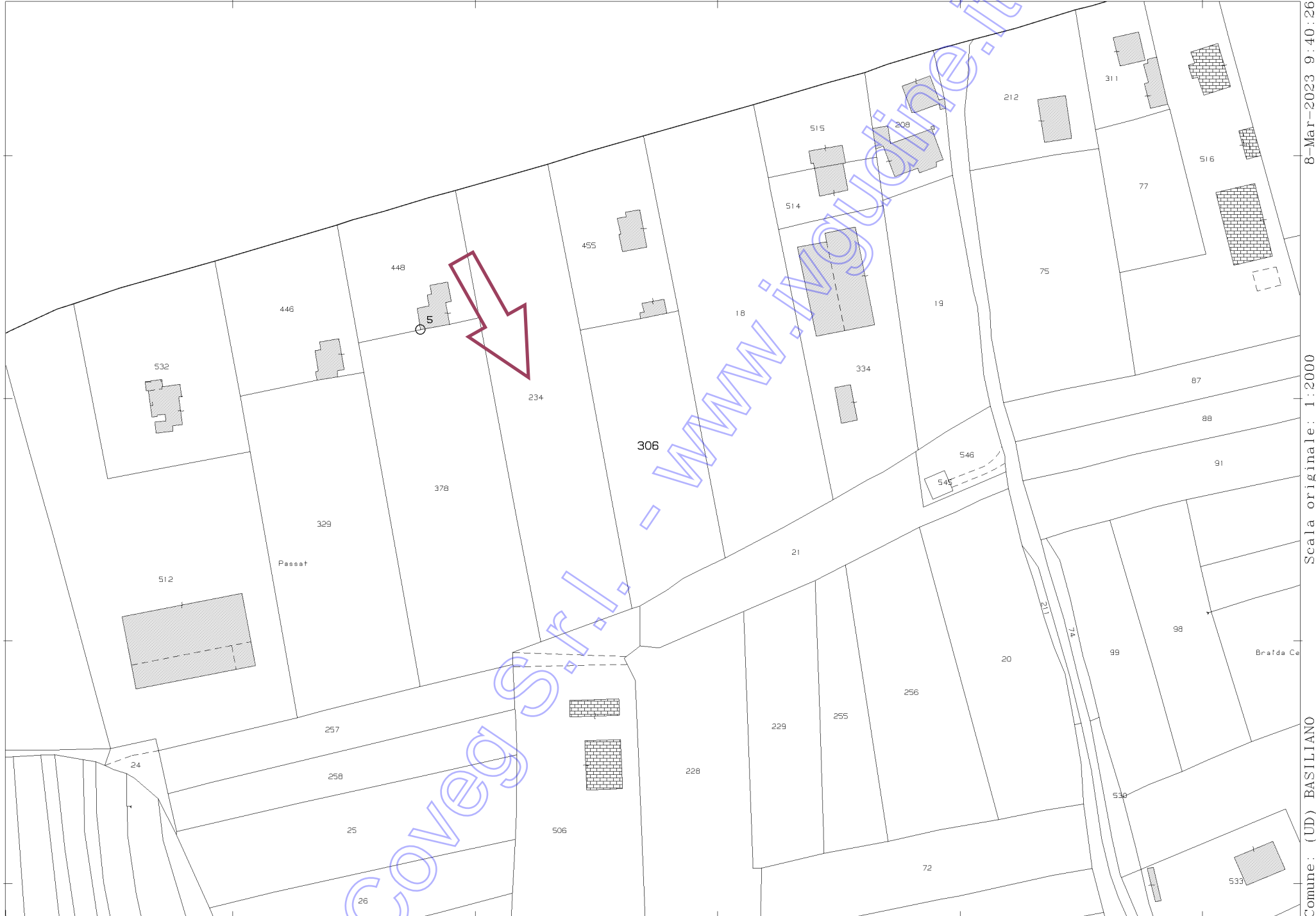


Zone B2 - Di completamento, estensiva



Zona E6 - Di interesse agricolo

Particolare cartografia PRGC



8-Mar-2023 9:40:26

Scala originale: 1:2000

Dimensione cornice: 534.000 x 378.000 metri

Protocollo pratica T48129/2023

Comune: (UD) BASILIANO
Foglio: 18

1 Particella: 306



COMUNE di BASILIANO

Ente di Decentramento Regionale di UDINE

- UFFICIO TECNICO -

Servizio Edilizia Privata e Urbanistica

Prot. PEC

CDU/2023/025

Basiliano, 27.03.2023

ESENTE BOLLO
art. 16, tab. all. B, del D.P.R.
26.10.1972 n. 642 e s.m.i.
- uso C.T.U. Tribunale Udine -

OGGETTO: Certificazione di destinazione urbanistica ai sensi dell'art.30 D.P.R. 06.06.2001 n. 380 e s.m.i. e dell'art. 34 della L.R. 11.11.2009 n.19 e s.m.i.

II TITOLARE di POSIZIONE ORGANIZZATIVA

VISTA la richiesta di certificazione di destinazione urbanistica del **P.E. Carlo SALA**, nato a Udine il 13.11.1963, cod.fisc. SLA CRL 63S13 L4830, residente a Udine in viale Venezia n. 289, pervenuta in data 09.03.2023 al prot. 2639, per gli immobili di seguito riportati;

VISTO il Decreto Legislativo n. 267 del 18.08.2000 ed in particolar modo gli art.li 107-109, le cui norme disciplinano le funzioni e responsabilità della dirigenza;

RICHIAMATO il decreto del Sindaco n. 11 del 04.07.2022 avente ad oggetto '*Provvedimento di nomina del Titolare di Posizione Organizzativa relativo ai servizi tecnici del Comune di Basiliano*', come modificato dal decreto sindacale n. 23 del 30.11.2022;

VISTI gli atti d'Ufficio;

CERTIFICA

che gli immobili contraddistinti in mappa di Basiliano dagli estremi catastali **F. 1 Mappali 324-325; F. 3 Mappali 15-26-27; F. 5 Mappali 41-42-43-44-49-261; F. 18 Mappali 234-306-455-506** ricadono nel vigente Piano Regolatore Generale Comunale, approvato con delibera del Consiglio Comunale n. 16 del 27.04.2004, confermata nell'esecutività con delibera della Giunta Regionale n.2233 del 27.08.2004 ed esecutivo dal 23.09.2004 ai sensi del 1° comma, lett. b, dell'art. 33 della L.R. 52/1991 e s.m.i., e successive varianti, come segue:

F. 1 Mappali 324-325; F. 3 Mappali 15-26-27; F. 5 Mappali 41-42-43-44-49-261; F. 18 Mappali 306-506: in Zona E – agricola – Sottozona E6, d'interesse agricolo;

F. 18 Mappale 234: per una superficie di circa mq. 2120, su una superficie catastale totale di mq. 7530, in Zona B – residenziale di completamento – Sottozona B2, estensiva, e per la restante superficie di circa mq.5410, in Zona E – agricola – Sottozona E6, d'interesse agricolo;

F. 18 Mappale 455: per una superficie di circa mq. 2100, su una superficie catastale totale di mq. 2940, in Zona B – residenziale di completamento – Sottozona B2, estensiva, e per la restante superficie di circa mq.840, in Zona E – agricola – Sottozona E6, d'interesse agricolo.

Si rilascia la presente certificazione in carta semplice, uso C.T.U. nominato dal Tribunale di Udine, ai sensi dell'art. 16, tab. all. B, del D.P.R. 26.10.1972 n. 642 e s.m.i., con l'avvertenza che *il presente certificato non può essere prodotto agli organi della pubblica amministrazione o ai privati gestori di pubblici servizi*, ed ha validità di anni uno dalla data di rilascio, salvo comunicazioni da parte di questa Amministrazione in presenza di varianti agli strumenti urbanistici.

Il T.P.O. Area Edilizia Privata/Urbanistica –
Manutenzioni – DLgs 81/2008

- Ing. Marta PILLININI -

(documento firmato digitalmente)

T:\ED.PRIVATA-URBANISTICA\DESTINAZIONI URBANISTICHE\2023\025-SALA_Carlo.doc

Pratica trattata da:
Mazzoli Germana

COMUNE di BASILIANO - Piazza Municipio n. 1 - 33031 BASILIANO - P. IVA 00474480308 - C. F. 80006630307

Tel. 0432 / (centralino) 838111 – (Uff.Tec.) 838141

e-mail: urbanistica@comune.basiliano.ud.it * web: <http://www.comune.basiliano.ud.it/>

Orari Ricevimento Ufficio Tecnico: SOLO SU APPUNTAMENTO

Telefonicamente: da Lunedì a Venerdì dalle 08:00 alle 14:00 - Martedì e Giovedì anche dalle 15:00 alle 18:00

