



12-Mag-2023 10:2:3
Protocollo pratica T64574/2023

Scala originale: 1:2000
Dimensione cornice: 776.000 x 552.000 metri

Comune: (RO) CASTELGUGLIELMO
Foglio: 6

N=54800

F=18300

Firmato Da: BONATO LEONARDO Emesso Da: ARUBAPEC S.P.A. NG CA 3 Serial#: 1091ee2d1dde86dfe24182c65d6b005

1 Particella: 701

MODULARIO
F. rig. rend. 497



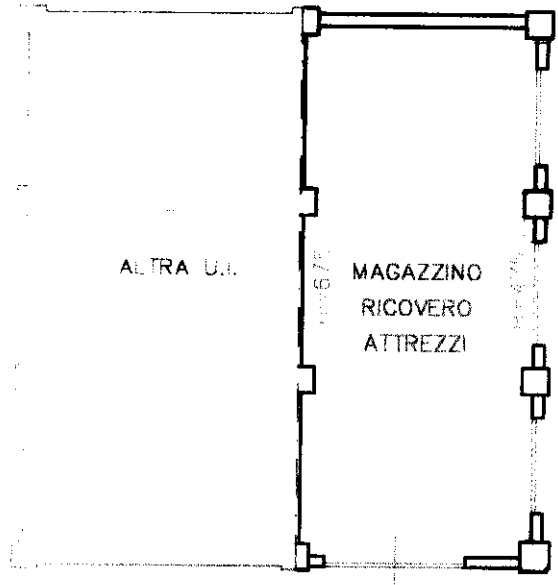
MINISTERO DELLE FINANZE
DIPARTIMENTO DEL TERRITORIO
CATASTO EDILIZIO URBANO (RDL 13-4-1939, n. 652)

MOD. **BN** (CEU)

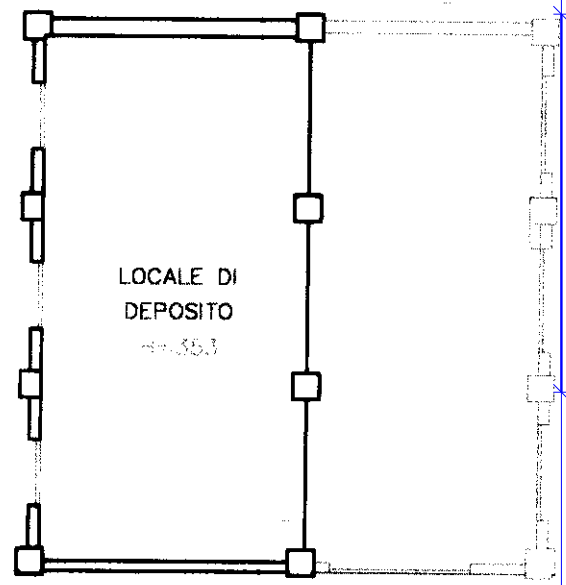
LIRE
500

Planimetria di u.i.u. in Comune di CASTELGUGLIELMO via MAGENTA civ.

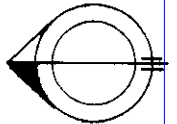
PIANTA PIANO TERRA



PIANTA PIANO PRIMO



ORIENTAMENTO



SCALA DI 1:200

Dichiarazione di N.C.
Ultima denuncia di variazione

RISERVATO ALL'UFFICIO

Data presentazione: 10/11/1999 - Data: 12/05/2023
Totale schede **6** - Formato di acquisizione:
n. **700** sub **2**

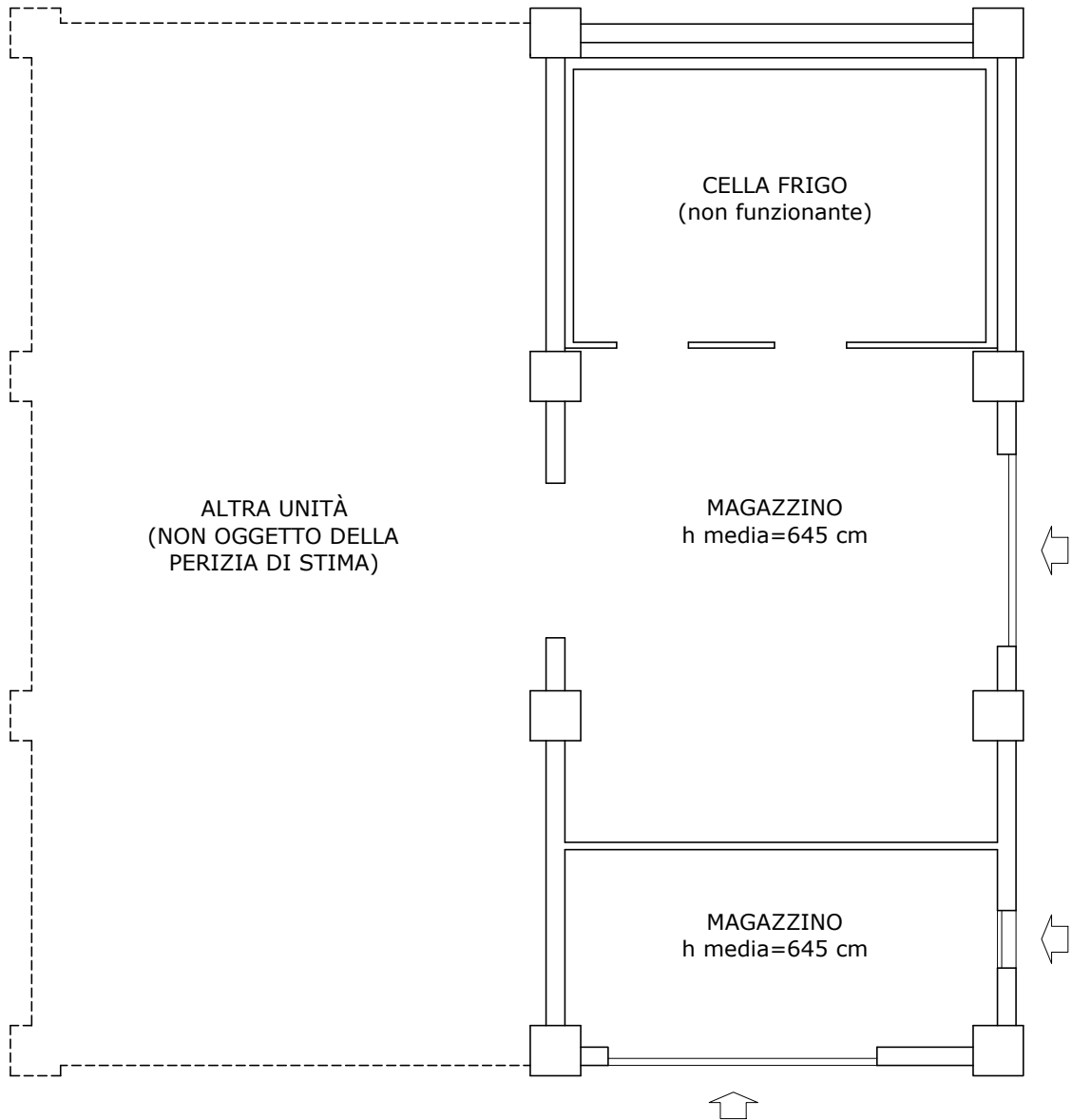
10 NOV 1999

Plw/1520/1

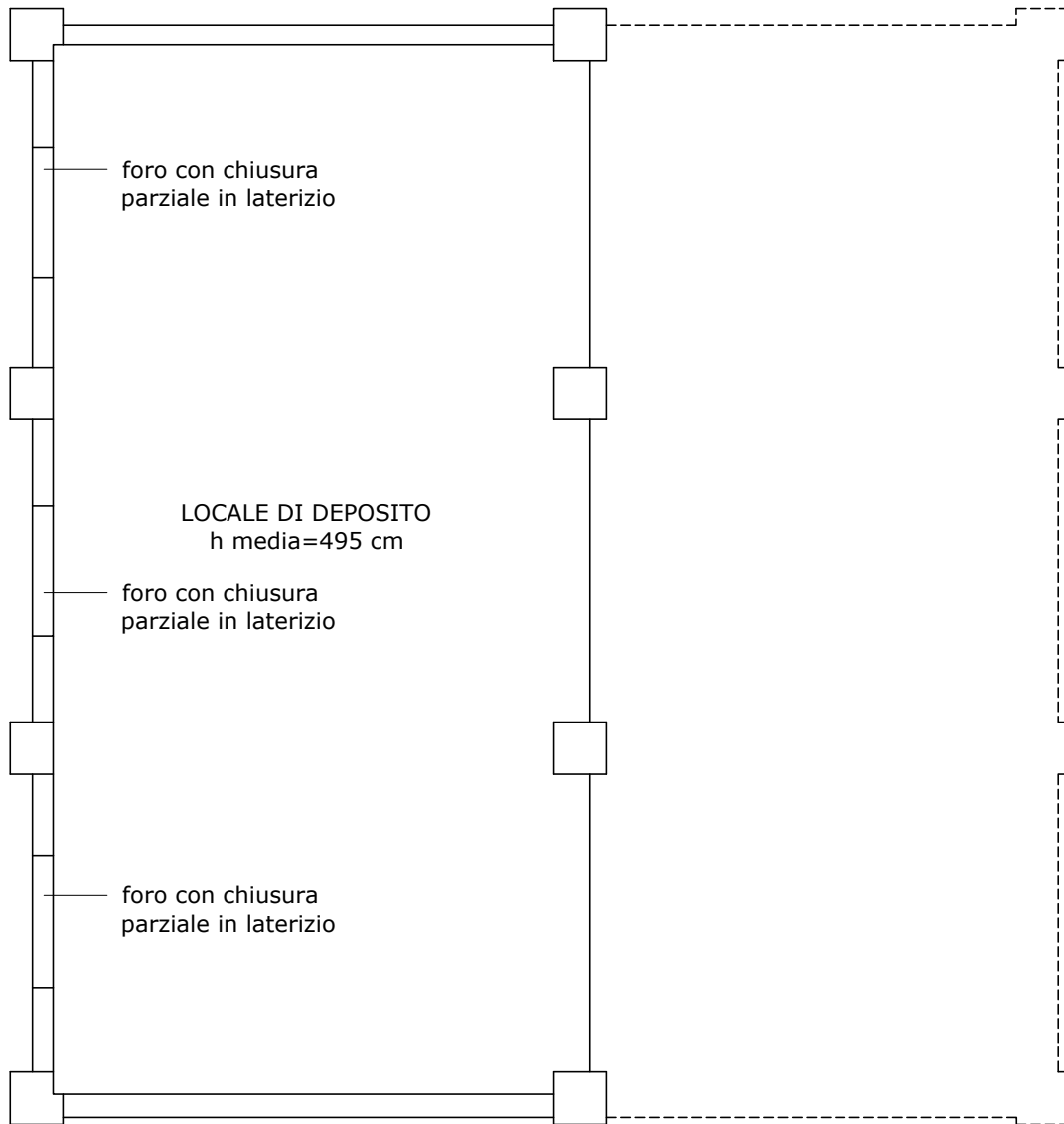
Firmato D...
Catasto dei Fabbricati - Situazione al 12/05/2023 - Comune di CASTELGUGLIELMO(C122) - < Foglio 6 - Particella 700 - Subalterno 2 >
mnuu 01
ARUBAPEC S.P.A. NG.CA.3 Serie# 1091ee2d1dde886defe24182c65d46b005



PIANTA PIANO TERRA - STATO ATTUALE RILEVATO - LOTTO UNICO - CORPO A
Scala 1:100



PIANTA PIANO PRIMO - STATO ATTUALE RILEVATO - LOTTO UNICO - CORPO A
Scala 1:100



PIANTA COPERTURA - STATO ATTUALE RILEVATO - LOTTO UNICO - CORPO A

Scala 1:100

