

Visura storica per immobile

Situazione degli atti informatizzati al 18/12/2023

Dati della richiesta	Comune di SAN VITO DEI NORMANNI (Codice:I396)
Catasto Fabbricati	Provincia di BRINDISI
	Foglio: 27 Particella: 1143 Sub.: 3



(1) Proprieta'

Unita immobiliare dal 28/05/2013

N.	DATI IDENTIFICATIVI				DATI DI CLASSAMENTO							DATI DERIVANTI DA
	Sezione Urbana	Foglio	Particella	Sub	Zona Cens.	Micro Zona	Categoria	Classe	Consistenza	Superficie Catastale	Rendita	
1		27	1143	3			A/3	3	6,5 vani	Totale: 115 m² Totale: escluse aree scoperte**: 111 m²	Euro 419,62	Variazione del 28/05/2013 - Inserimento in visura dei dati di superficie.
Indirizzo		VIA VENTICINQUE LUGLIO n. 17 Scala A Interno 3 Piano I										
Notifica						Partita				Mod.58		-

Mappali Terreni Correlati

Codice Comune I396 - Foglio 27 - Particella 1143

Situazione dell'unita immobiliare dal 05/12/2011

N.	DATI IDENTIFICATIVI				DATI DI CLASSAMENTO							DATI DERIVANTI DA
	Sezione Urbana	Foglio	Particella	Sub	Zona Cens.	Micro Zona	Categoria	Classe	Consistenza	Superficie Catastale	Rendita	
1		27	1143	3			A/3	3	6,5 vani		Euro 419,62	VARIAZIONE del 08/02/1978 Pratica n. BR0215613 in atti dal 05/12/2011 RETT.DEL PIANO (n. 28.1/1978)
Indirizzo		VIA VENTICINQUE LUGLIO n. 17 Scala A Interno 3 Piano I										
Notifica						Partita				Mod.58		-

Mappali Terreni Correlati

Codice Comune I396 - Foglio 27 - Particella 1143

Visura storica per immobile

Situazione degli atti informatizzati al 18/12/2023

Situazione dell'unità immobiliare dal 25/02/2011

N.	DATI IDENTIFICATIVI				DATI DI CLASSAMENTO							DATI DERIVANTI DA	
	Sezione Urbana	Foglio	Particella	Sub	Zona Cens.	Micro Zona	Categoria	Classe	Consistenza	Superficie Catastale	Rendita		
1		27	1143	3			A/3	3	6,5 vani		Euro 419,62	VARIAZIONE TOPONOMASTICA del 25/02/2011 Pratica n. BR0034284 in atti dal 25/02/2011 VARIAZIONE DI TOPONOMASTICA RICHIESTA DAL COMUNE (n. 4201.1/2011)	
Indirizzo		VIA VENTICINQUE LUGLIO Scala A Interno 3 Piano 3											
Notifica							Partita				Mod.58		-

Situazione dell'unità immobiliare dal 01/01/1992

N.	DATI IDENTIFICATIVI				DATI DI CLASSAMENTO							DATI DERIVANTI DA	
	Sezione Urbana	Foglio	Particella	Sub	Zona Cens.	Micro Zona	Categoria	Classe	Consistenza	Superficie Catastale	Rendita		
1		27	1143	3			A/3	3	6,5 vani		L. 812.500	VARIAZIONE del 01/01/1992 Variazione del quadro tariffario	
Indirizzo		VIA XXV LUGLIO Scala A Interno 3 Piano 3											
Notifica							Partita		5625		Mod.58		-

Situazione dell'unità immobiliare dall'impianto meccanografico

N.	DATI IDENTIFICATIVI				DATI DI CLASSAMENTO							DATI DERIVANTI DA	
	Sezione Urbana	Foglio	Particella	Sub	Zona Cens.	Micro Zona	Categoria	Classe	Consistenza	Superficie Catastale	Rendita		
1		27	1143	3			A/3	3	6,5 vani		Euro 0,53 L. 1.027	Impianto meccanografico del 09/11/1989	
Indirizzo		VIA XXV LUGLIO Scala A Interno 3 Piano 3											
Notifica							Partita		5625		Mod.58		-

L'intestazione alla data della richiesta deriva dai seguenti atti:

Visura storica per immobile

Situazione degli atti informatizzati al 18/12/2023

Situazione degli intestati relativa ad atto del 16/11/1988 (antecedente all'impianto meccanografico)

FICI	DIRITTI E ONERI REALI
[REDACTED]	(1) Proprieta'
Ufficio ufficiale AVV.ALESSANDRI Sede SAN VITO DEI NORMANNI n. 705 Sede OSTUNI (BR) Registrazione Volume IV n. 3117 registrato in data 16/11/1988 in atti dal 19/03/1992	

Situazione degli intestati dall'impianto meccanografico

CODICE FISCALE	DIRITTI E ONERI REALI
[REDACTED]	(1) Proprieta' 1/2 fino al 16/11/1988
[REDACTED]	(1) Proprieta' 1/2 fino al 16/11/1988
Impianto meccanografico del 09/11/1989	

Visura telematica

Tributi speciali: Euro 0,90

* Codice Fiscale Validato in Anagrafe Tributaria.

** Si intendono escluse le "superfici di balconi, terrazzi e aree scoperte pertinenziali e accessorie, comunicanti o non comunicanti"
(cfr. Provvedimento del Direttore dell'Agenzia delle Entrate 29 marzo 2013).

Visura storica per immobile

Situazione degli atti informatizzati al 18/12/2023

Dati della richiesta	Comune di SAN VITO DEI NORMANNI (Codice:I396)
	Provincia di BRINDISI
Catasto Fabbricati	Foglio: 27 Particella: 1143 Sub.: 20

INTESTATO

		(1) Proprieta'
--	--	----------------

Unità immobiliare dal 28/05/2013

N.	DATI IDENTIFICATIVI				DATI DI CLASSAMENTO							DATI DERIVANTI DA		
	Sezione Urbana	Foglio	Particella	Sub	Zona Cens.	Micro Zona	Categoria	Classe	Consistenza	Superficie Catastale	Rendita			
1		27	1143	20			C/1	6	63 m²	Totale: 70 m²	Euro 1.171,32	Variazione del 28/05/2013 - Inserimento in visura dei dati di superficie.		
Indirizzo		VIA FRA` GIACOMO n. SN Piano T												
Notifica							Partita						Mod.58	
Annotazioni		-classamento e rendita non rettificati entro dodici mesi dalla data di iscrizione in atti della dichiarazione (d.m. 701/94)												

Mappali Terreni Correlati

Codice Comune I396 - Foglio 27 - Particella 1143

Situazione dell'unità immobiliare dal 08/05/2009

N.	DATI IDENTIFICATIVI				DATI DI CLASSAMENTO							DATI DERIVANTI DA		
	Sezione Urbana	Foglio	Particella	Sub	Zona Cens.	Micro Zona	Categoria	Classe	Consistenza	Superficie Catastale	Rendita			
1		27	1143	20			C/1	6	63 m²		Euro 1.171,32	VARIAZIONE NEL CLASSAMENTO del 08/05/2009 Pratica n. BR0120514 in atti dal 08/05/2009 VARIAZIONE DI CLASSAMENTO (n. 4586.1/2009)		
Indirizzo		VIA FRA` GIACOMO n. SN Piano T												
Notifica							Partita						Mod.58	
Annotazioni		-classamento e rendita non rettificati entro dodici mesi dalla data di iscrizione in atti della dichiarazione (d.m. 701/94)												

Mappali Terreni Correlati

Codice Comune I396 - Foglio 27 - Particella 1143

Visura storica per immobile

Situazione degli atti informatizzati al 18/12/2023

Situazione dell'unità immobiliare dal 08/05/2008

N.	DATI IDENTIFICATIVI				DATI DI CLASSAMENTO							DATI DERIVANTI DA	
	Sezione Urbana	Foglio	Particella	Sub	Zona Cens.	Micro Zona	Categoria	Classe	Consistenza	Superficie Catastale	Rendita		
1		27	1143	20			C/1	6	63 m ²		Euro 1.171,32	VARIAZIONE DELLA DESTINAZIONE del 08/05/2008 Pratica n. BR0095138 in atti dal 08/05/2008 ABITAZIONE-LOCALE COMMERCIALE (n. 3644.1/2008)	
Indirizzo		VIA FRA' GIACOMO n. SN Piano T											
Notifica							Partita				Mod.58		
Annotazioni		-classamento e rendita proposti (d.m. 701/94)											

L'intestazione alla data della richiesta deriva dai seguenti atti:

Situazione degli intestati dal 08/05/2008

	CI		DIRITTI E ONERI REALI
			(1) Proprieta'
AZIONE del 08/05/2008 Pratica n. BR0095138 in atti dal 08/05/2008 ABITAZIONE-LOCALE COMMERCIALE (n. 3644.1/2008)			

Situazione dell'unità immobiliare che ha originato il precedente dal 01/01/1992

N.	DATI IDENTIFICATIVI				DATI DI CLASSAMENTO							DATI DERIVANTI DA	
	Sezione Urbana	Foglio	Particella	Sub	Zona Cens.	Micro Zona	Categoria	Classe	Consistenza	Superficie Catastale	Rendita		
1		27	1143	19			A/2	3	2,5 vani		Euro 193,67 L. 375.000	VARIAZIONE del 01/01/1992 Variazione del quadro tariffario	
Indirizzo		VIA FRA' GIACOMO n. 2											
Notifica							Partita		1007100		Mod.58		-

Visura storica per immobile

Situazione degli atti informatizzati al 18/12/2023

Situazione degli intestati relativa ad atto del 30/09/1985 (antecedente all'impianto meccanografico)

N.	DATI IDENTIFICATIVI				DATI DI CLASSAMENTO							DATI DERIVANTI DA
	Sezione Urbana	Foglio	Particella	Sub	Zona Cens.	Micro Zona	Categoria	Classe	Consistenza	Superficie Catastale	Rendita	
1		27	1143	19			A/2	3	2,5 vani		Euro 0,24 L. 470	CLASSAMENTO del 30/09/1985 in atti dal 07/12/1995 PROFIN (n. 8/I.1/1985)
Indirizzo		VIA FRA' GIACOMO n. 2										
Notifica						Partita	1007100		Mod.58			

Situazione dell'unità immobiliare dall'impianto meccanografico

N.	DATI IDENTIFICATIVI				DATI DI CLASSAMENTO							DATI DERIVANTI DA
	Sezione Urbana	Foglio	Particella	Sub	Zona Cens.	Micro Zona	Categoria	Classe	Consistenza	Superficie Catastale	Rendita	
1		27	1143	19								Impianto meccanografico del 30/06/1987
Indirizzo		VIA FRA' GIACOMO n. 2										
Notifica						Partita	5625		Mod.58			

L'intestazione alla data della richiesta deriva dai seguenti atti:

Situazione degli intestati dal 16/11/1988

CI	CODICE FISCALE	DIRITTI E ONERI REALI
		(1) Proprieta' fino al 08/05/2008
DATI DERIVANTI DA		
Atto del 16/11/1988 Pubblico ufficiale AVV.ALESSANDRI Sede SAN VITO DEI NORMANNI (BR) Repertorio n. 765 Sede OSTUNI (BR) Registrazione Volume 1V n. 3117 registrato in data 05/12/1988 - Voltura n. 481.1/1988 in atti dal 19/03/1992		

Situazione degli intestati dall'impianto meccanografico

CI	CODICE FISCALE	DIRITTI E ONERI REALI
		(1) Proprieta' 1/2 fino al 16/11/1988
		(1) Proprieta' 1/2 fino al 16/11/1988

Visura telematica

Tributi speciali: Euro 0,90

* Codice Fiscale Validato in Anagrafe Tributaria.

**Agenzia del Territorio
CATASTO FABBRICATI
Ufficio Provinciale di
Brindisi**

Dichiarazione protocollo n. BR0095138 del 08/05/2008

Planimetria di u.i.u. in Comune di San Vito Dei Normanni

Via Fra' Giacomo

civ. SN

Identificativi Catastali:

Sezione:
Foglio: 27
Particella: 1143
Subalterno: 20

Compilata da:
Camassa Pietro

Iscritto all'albo:
Geometri

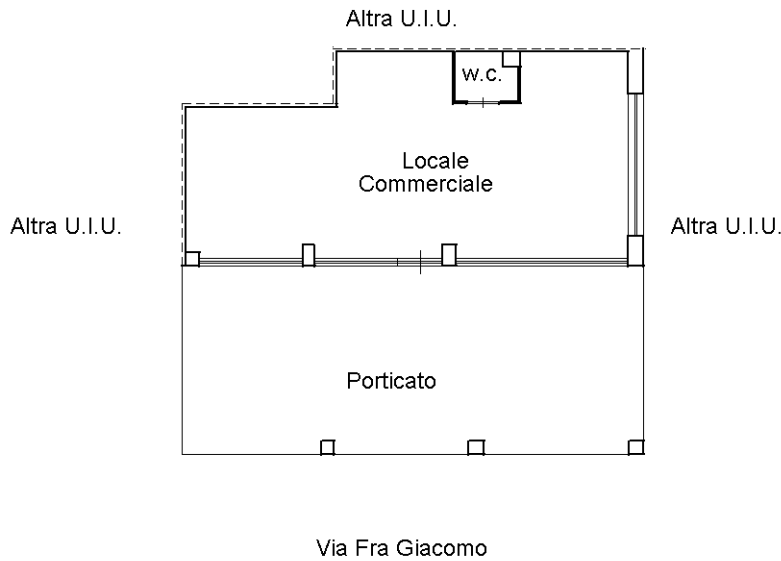
Prov. Brindisi

N. 649

Scheda n. 1

Scala 1:200

Piano Terra
h= 2.85



Catasto dei Fabbricati - Situazione al 18/12/2023 - Comune di SAN VITO DEI NORMANNI(1396) - < Foglio 27 - Particella 1143 - Subalterno 20 >
VIA FRA' GIACOMO n. SN Piano T

Ultima planimetria in atti

MODULARIO
P. - Cat. S. T. - 288

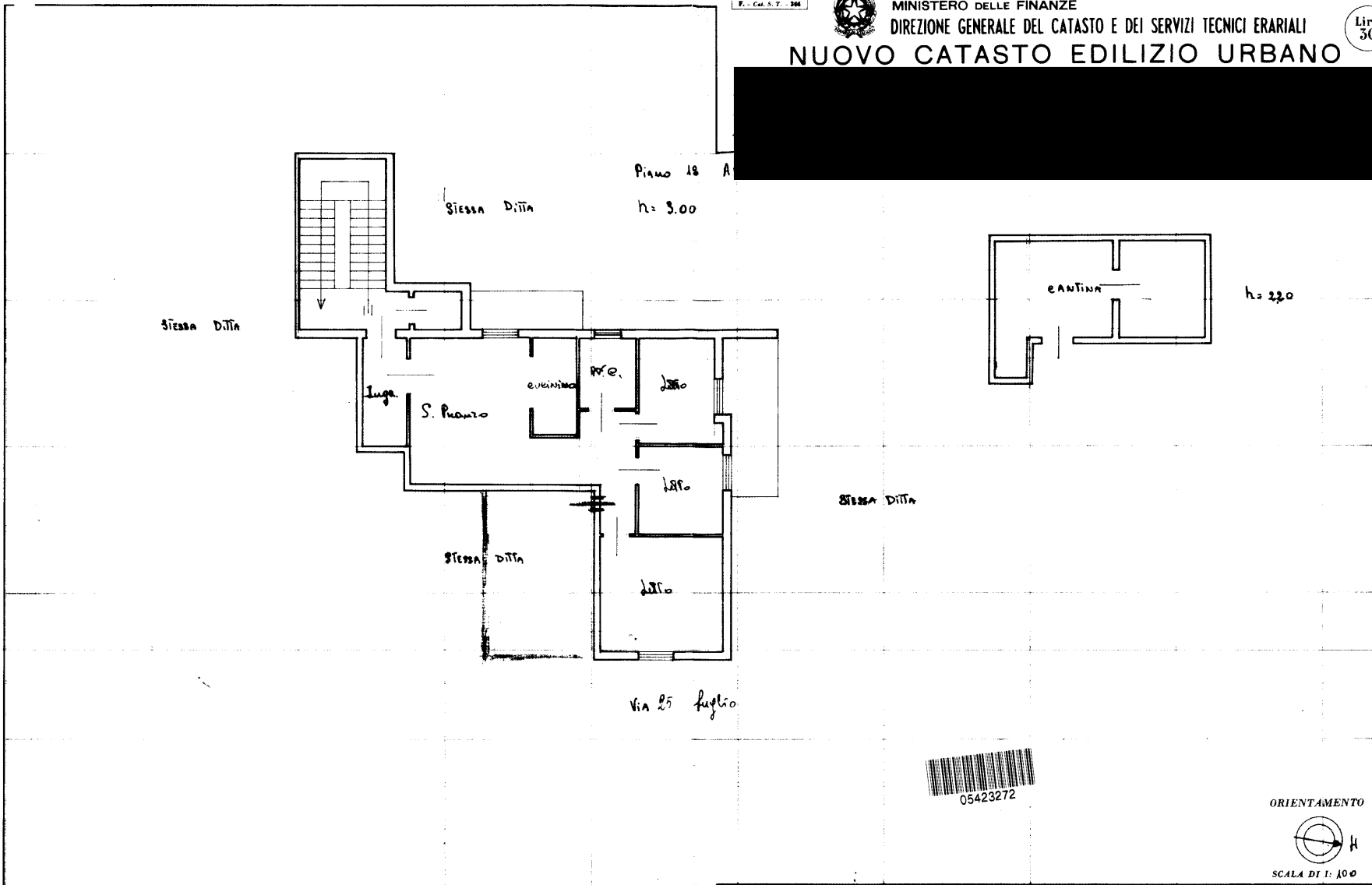



MINISTERO DELLE FINANZE
DIREZIONE GENERALE DEL CATASTO E DEI SERVIZI TECNICI ERARIALI

MOD. A (Nuovo Catasto Edilizio Ur.)

Lire
30

NUOVO CATASTO EDILIZIO URBANO



ORIENTAMENTO
SCALA DI 1: 100

SPAZIO RISERVATO PER LE ANNOTAZIONI D'UFFICIO	
DATA PROT. N°	98 8 FEB 1978 78

Compilata dal Ing. Guido Pavesio
(Titolo nome e cognome del tecnico)
Iscritto all'Albo degli Ingegneri
della Provincia di BRINDISI
DATA 4-2-1978
Firma: Guido Pavesio

Ultima planimetria in atti

Data presentazione: 08/02/1978 - Data: 18/12/2023 - n. T240835 - Richiedente: PGI.GPP85C13F152L

Totale schede: 1 - Formato di acquisizione: fuori standard (366X509) - Formato stampa richiesto: A4(210X297)