

**Agenzia del Territorio  
CATASTO FABBRICATI  
Ufficio Provinciale di  
Torino**

Dichiarazione protocollo n. TO0445618 del 30/06/2008

Planimetria di u.i.u. in Comune di Pinerolo

Via Silvio Pellico

civ. 57

Identificativi Catastali:

Sezione:  
Foglio: 52  
Particella: 75  
Subalterno: 24

Compilata da:  
Bosio Roberto

Iscritto all'albo:  
Geometri

Prov. Torino

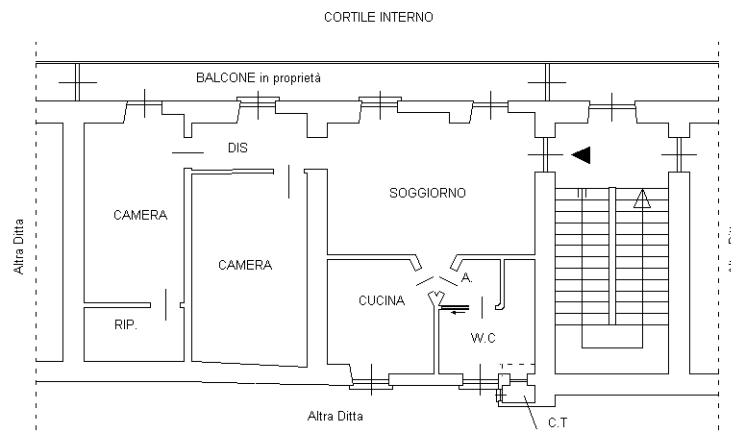
N. 6544

Scheda n. 1

Scala 1:200

### PIANTA PIANO TERZO


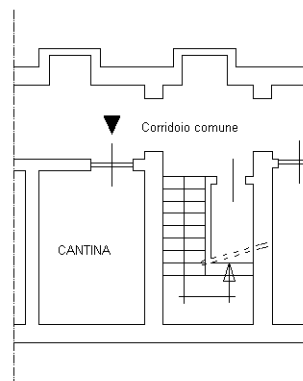
Hm = 2,70 mt.



### PIANTA PIANO

INTERRATO

H = 2,90mt.



Ultima planimetria in atti