



5-Giu-2015 9:00
Prot. n. T21684/2015

Scala originale: 1:2000
Dimensione cornice: 776.000 x 552.000 metri

Comune: ASCOLI PICENO
Foglio: 41

E=54800

1 Particella: 75



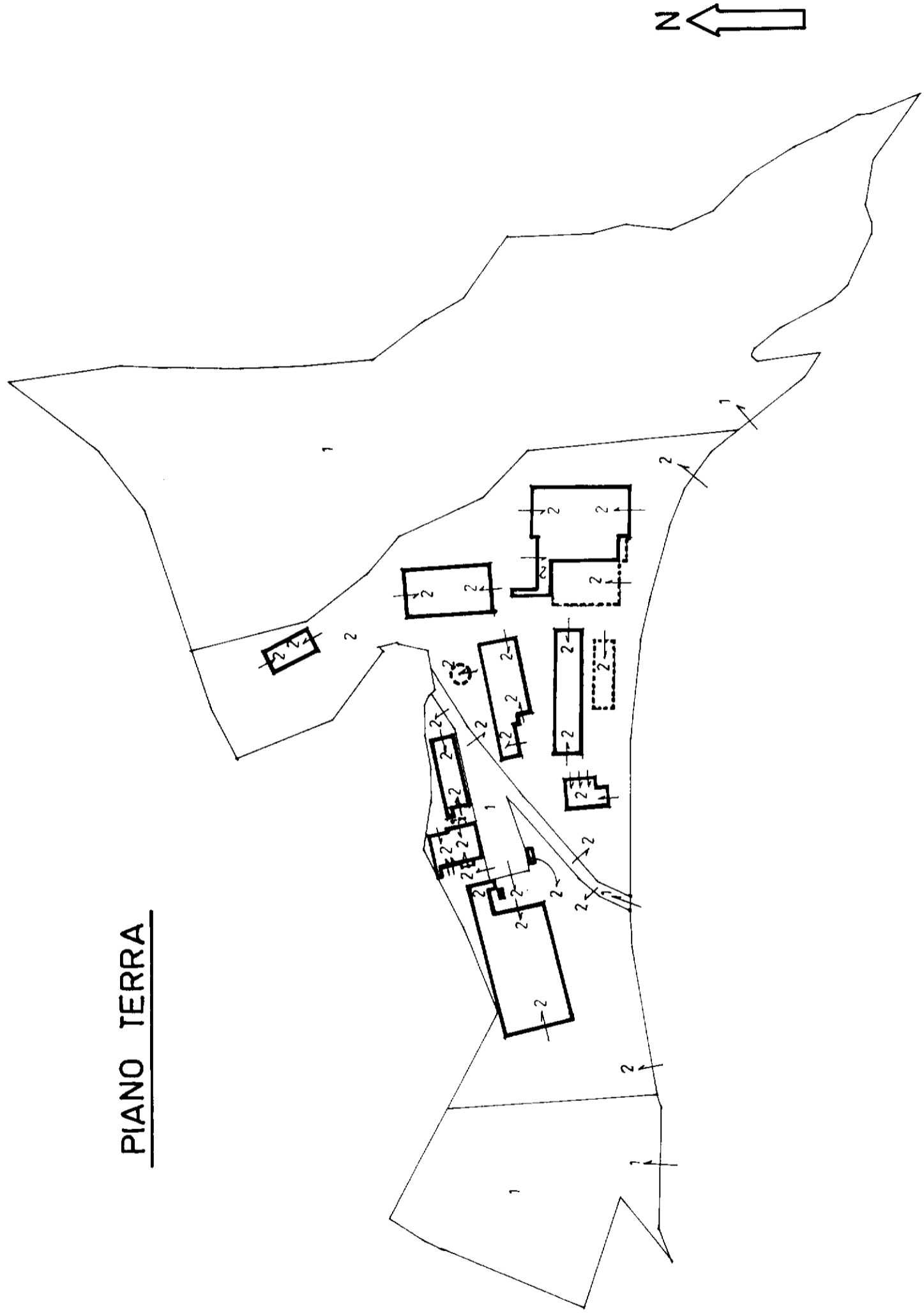
ELABORATO PLANIMETRICO PICENO (A.462) - Foglio: 41 - Particella: 75	Compilato da: Salvi Federico	Prov. Ascoli	N. 890
	Sezione: Comune di Ascoli Piceno	Foglio: 41	Particella: 75

Dimostrazione grafica dei subalterni

Tipo Mappale n. 143439 del 17/04/2007 Scala 1 : 2000

Agencia del Territorio
 Catasto dei Fabbricati Superficie al 05/06/2015
CATASTO FABBRICATI
 Ufficio provinciale di Ascoli

PIANO TERRA



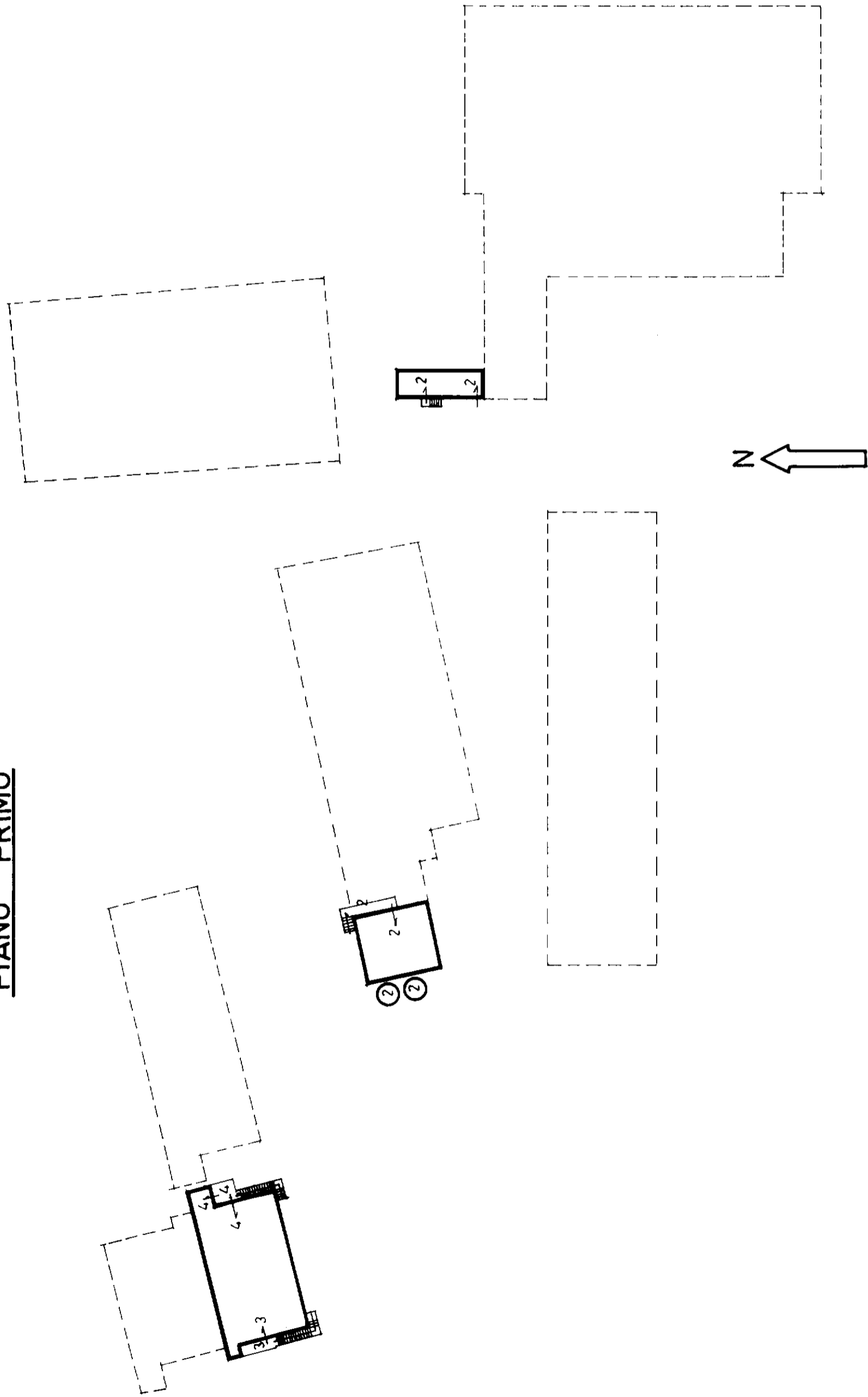
ELABORATO PLANIMETRICO PICENO (A.62) - Foglio: 41 - Particella: 75 - Elaborato planimetrico >	Compilato da: Salvi Federico	Iscritto all'albo: Geometri	Prov. Ascoli	N. 890
	Comune di Ascoli Piceno	Sezione:	Particella: 75	Foglio: 41

Dimostrazione grafica dei subalterni

Tipo Mappale n. 143439 del 17/04/2007 Scala 1 : 500

Agenzia del Territorio
 Catasto dei Fabbricati - Spese al 05/06/2015
CATASTO FABBRICATI
 Ufficio provinciale di Ascoli

PIANO PRIMO



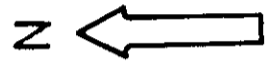
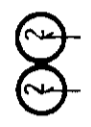
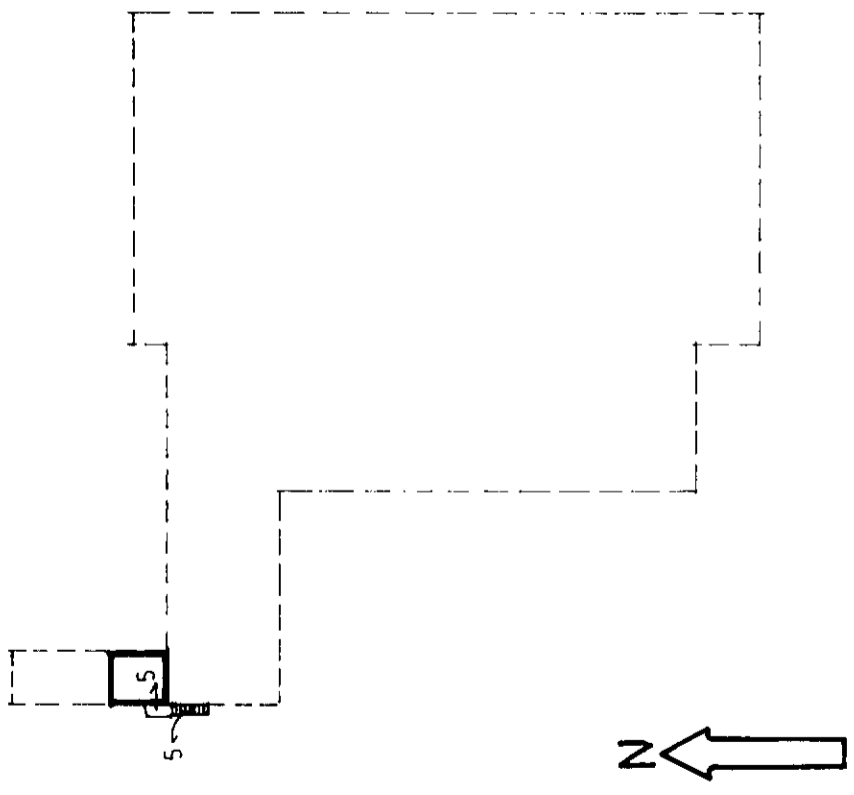
Agenzia del Territorio
Catasto Fabbricati
Ufficio provinciale di Ascoli

ELABORATO PLANIMETRICO
PICENO (A462) - Foglio: 41 - Particella: 75 - Elaborato planimetrico
Comune di Ascoli Piceno
Foglio: 41
Particella: 75
Iscritto all'albo: Geometri
Prov. Ascoli
N. 890
Protocollo n. AP0149452 del 23/04/2007
Tipo Mappale n. 143439 del 17/04/2007 Scala 1 : 500

Dimostrazione grafica dei subalterni

PIANO SECONDO

PIANO 1° SOTTOSIRADA



Agenzia del Territorio

CATASTO FABBRICATI

Ufficio provinciale di

Ascoli

Dichiarazione protocollo n. AP0149452 del 23/04/2007

Foglio: 41 - Particella: 75 - Subalterno: 2 >

Planimetria di u.i.u. in Comune di Ascoli Piceno

Frazione Cignano

civ.

Compilata da:

Salvi Federico

Iscritto all'albo:

Geometri

Prov. Ascoli

N. 890

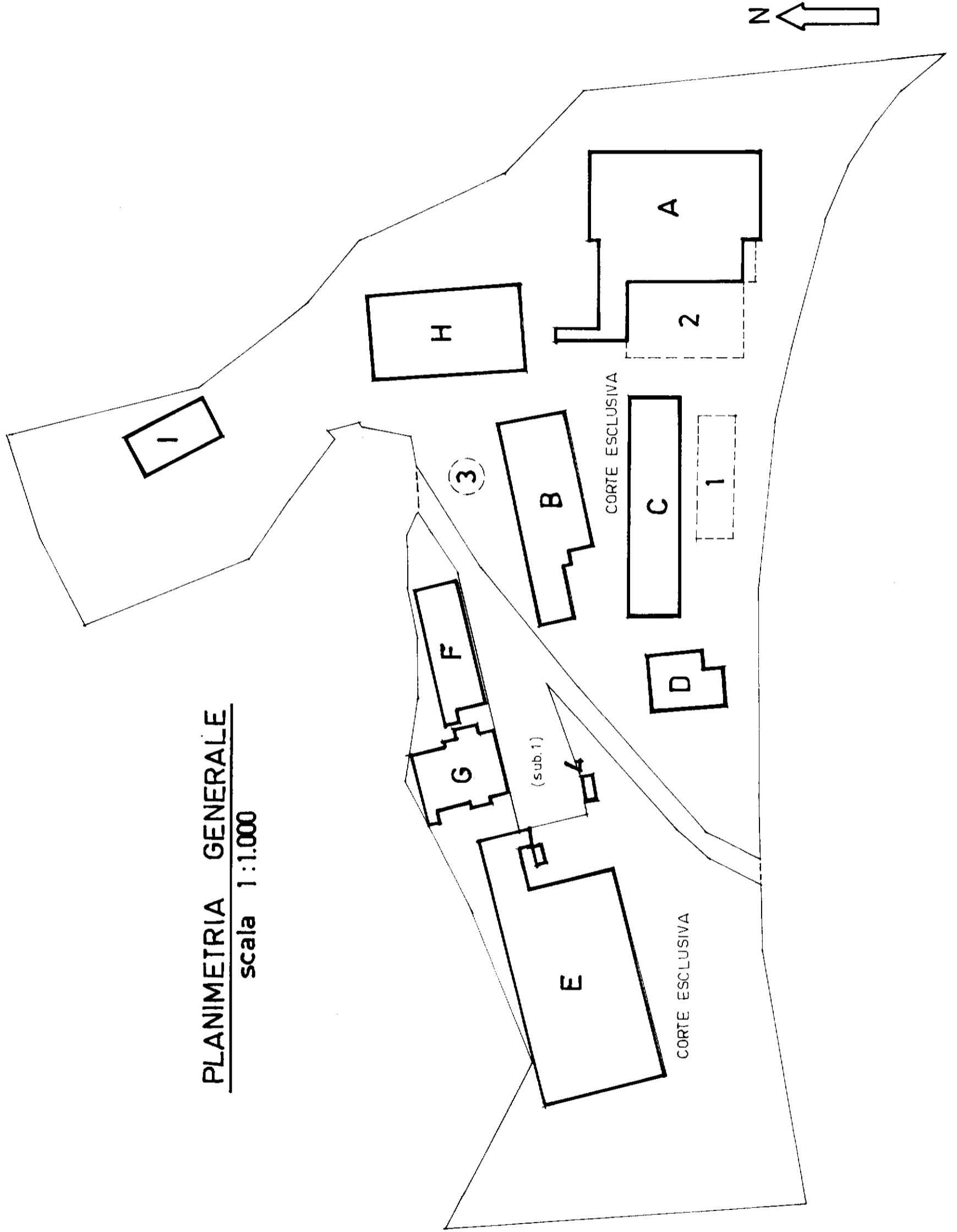
Identificativi Catastali:

Sezione:

Foglio: 41

Particella: 75

Subalterno: 2



PLANIMETRIA GENERALE

scala 1:1.000

10 metri

Agenzia del Territorio

CATASTO FABBRICATI

Ufficio provinciale di

Ascoli

Dichiarazione protocollo n. AP0149452 del 23/04/2007

Foglio: 41 - Particella: 75 - Subalterno: 2 >

Planimetria di u.i.u. in Comune di Ascoli Piceno

Frazione Cignano

civ.

Identificativi Catastali:

Sezione: 41

Foglio: 41

Particella: 75

Subalterno: 2

Compilata da:

Salvi Federico

Iscritto all'albo:

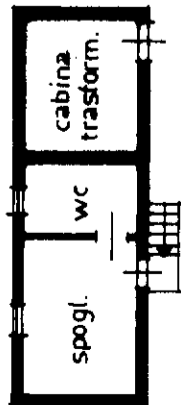
Geometri

Prov. Ascoli

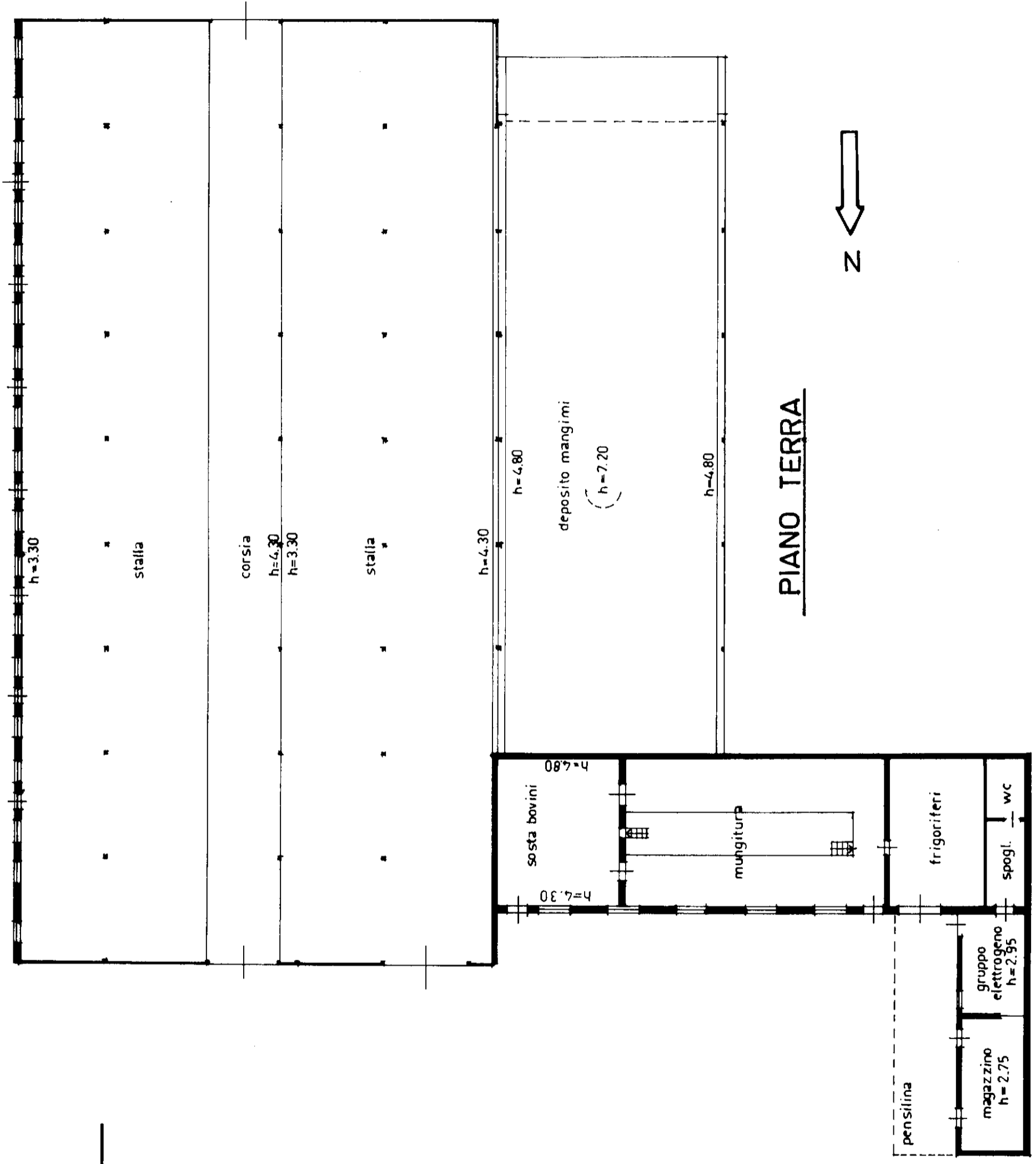
N. 890

Scala 1:200

EDIFICIO A



PIANO PRIMO
h = 2.70



10 metri

Agenzia del Territorio

CATASTO FABBRICATI <

Ufficio provinciale di

Ascoli

Dichiarazione protocollo n. AP0149452 del 23/04/2007

Foglio: 41 - Particella: 75 - Subalterno: 2 >

Planimetria di u.i.u. in Comune di Ascoli Piceno

Frazione Cignano

civ.

Identificativi Catastali:

Sezione:

Foglio: 41

Particella: 75

Subalterno: 2

Compilata da:

Salvi Federico

Iscritto all'albo:

Geometri

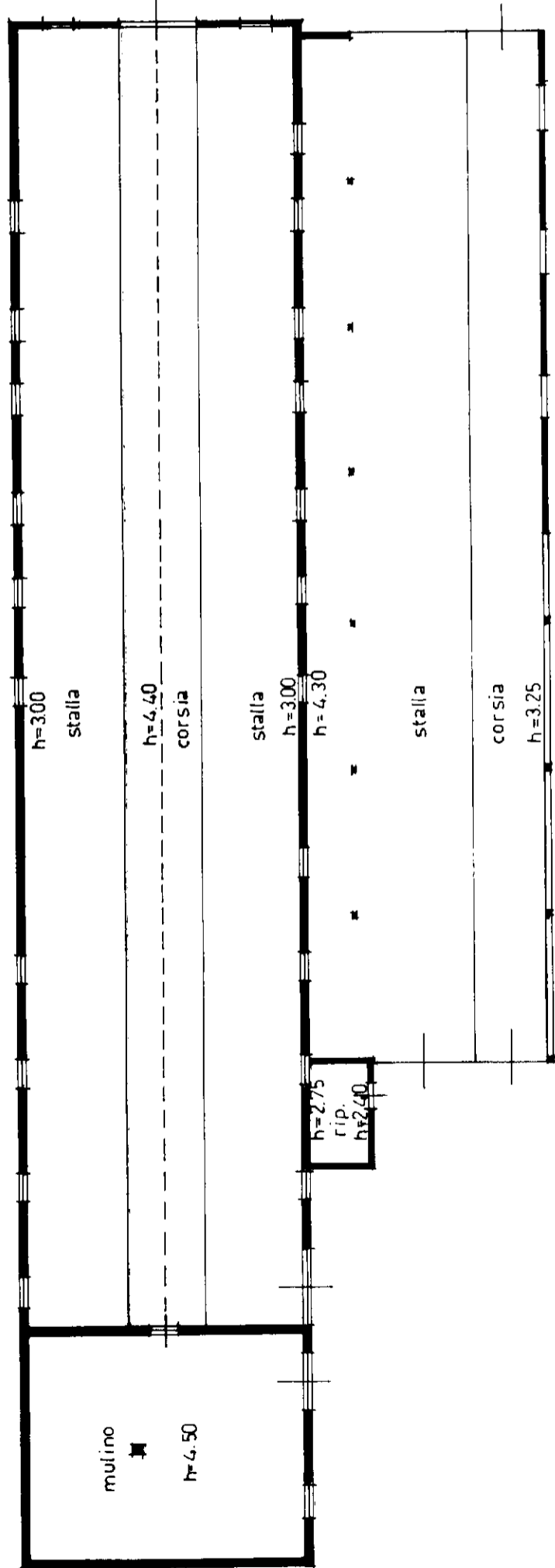
Prov. Ascoli

N. 890

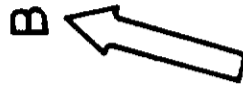
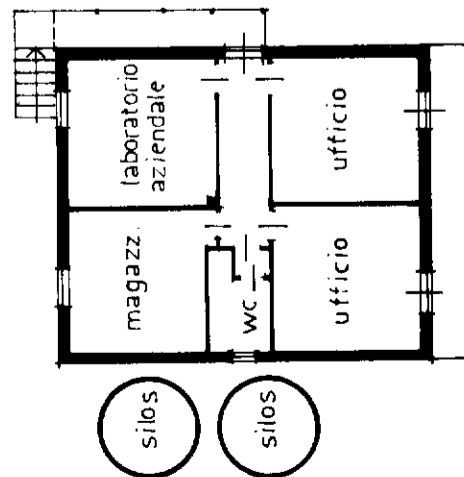
Scala 1: 200

Spiega n. 3

EDIFICIO (B) PIANO TERRA



PIANO PRIMO h = 3.00



10 metri

Agenzia del Territorio

CATASTO FABBRICATI <

Ufficio provinciale di

Ascoli

Dichiarazione protocollo n. AP0149452 del 23/04/2007

Foglio: 41 - Particella: 75 - Subalterno: 2 >

Planimetria di u.i.u. in Comune di Ascoli Piceno

Frazione Cignano

civ.

Identificativi Catastali:

Sezione:

Foglio: 41

Particella: 75

Subalterno: 2

Compilata da:

Salvi Federico

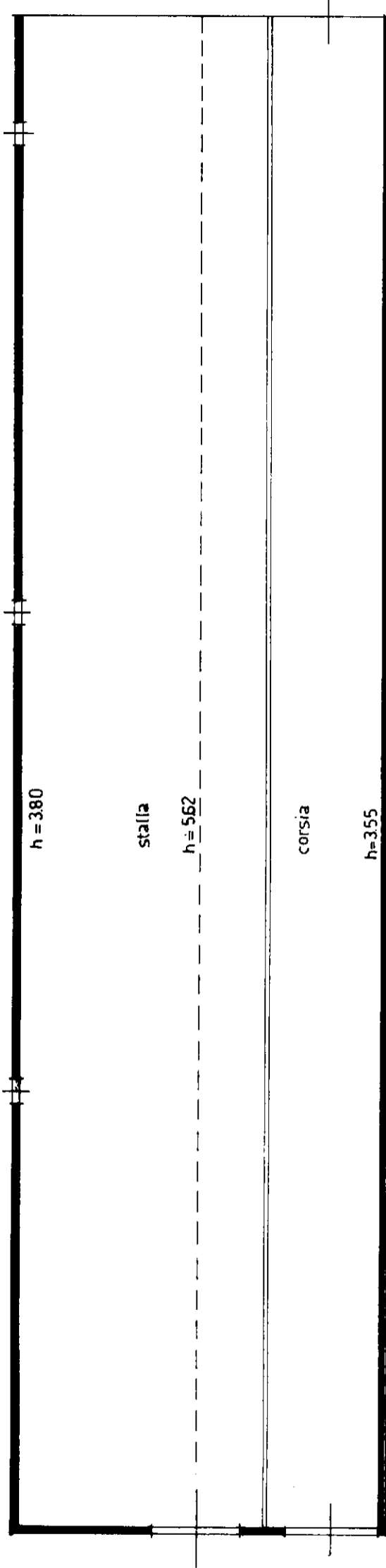
Iscritto all'albo:

Geometri

Prov. Ascoli

N. 890

EDIFICIO C PIANO TERRA



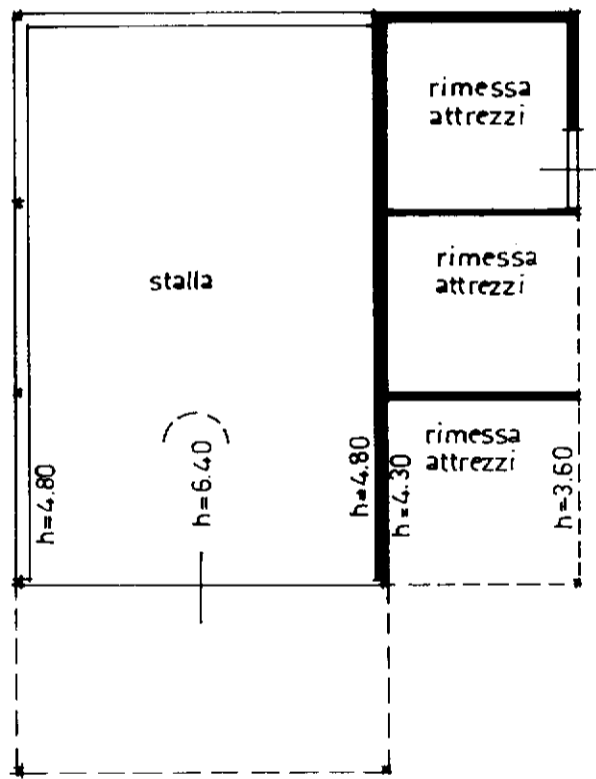
10 metri

**Agenzia del Territorio
CATASTO FABBRICATI
Ufficio Provinciale di
Ascoli**

Dichiarazione protocollo n. AP0149452 del 23/04/2007	
Planimetria di u.i.u. in Comune di Ascoli Piceno	
Frazione Cignano	civ.
Identificativi Catastali:	Compilata da: Salvi Federico
Sezione:	Iscritto all'albo: Geometri
Foglio: 41	Prov. Ascoli
Particella: 75	N. 890
Subalterno: 2	

Scheda n. 5 Scala 1:200

EDIFICIO (D) PIANO TERRA



10 metri

Catasto dei Fabbricati - Situazione al 05/06/2015 - Comune di ASCOLI PICENO (A462) - < Foglio: 41 - Particella: 75 - Subalterno: 2 >
FRAZIONE CIGNANO piano: S1-T-1;

Agenzia del Territorio

CATASTO FABBRICATI <

Ufficio provinciale di

Ascoli

Dichiarazione protocollo n. AP0149452 del 23/04/2007

Foglio: 41 - Particella: 75 - Subalterno: 2 >

Planimetria di u.i.u. in Comune di Ascoli Piceno

Frazione Cignano

civ.

Identificativi Catastali:

Sezione:

Foglio: 41

Particella: 75

Subalterno: 2

Compilata da:

Salvi Federico


Iscritto all'albo:

Geometri

Prov. Ascoli

N. 890

EDIFICIO (E) - PIANO TERRA



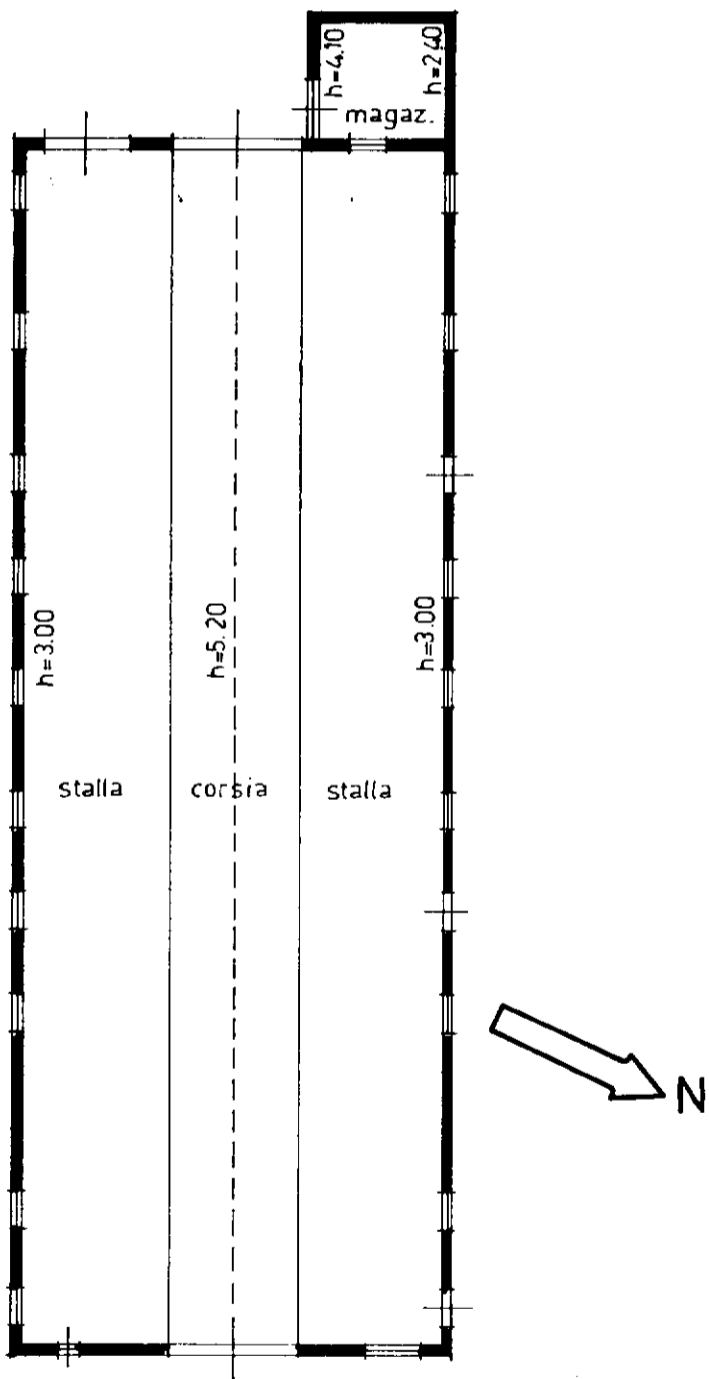
10 metri

**Agenzia del Territorio
CATASTO FABBRICATI
Ufficio Provinciale di
Ascoli**

Dichiarazione protocollo n. AP0149452 del 23/04/2007	
Planimetria di u.i.u. in Comune di Ascoli Piceno	
Frazione Cignano	civ.
Identificativi Catastali:	Compilata da: Salvi Federico
Sezione:	Iscritto all'albo: Geometri
Foglio: 41	Prov. Ascoli
Particella: 75	N. 890
Subalterno: 2	

Scheda n. 7 Scala 1:200

EDIFICIO (F) PIANO TERRA



10 metri

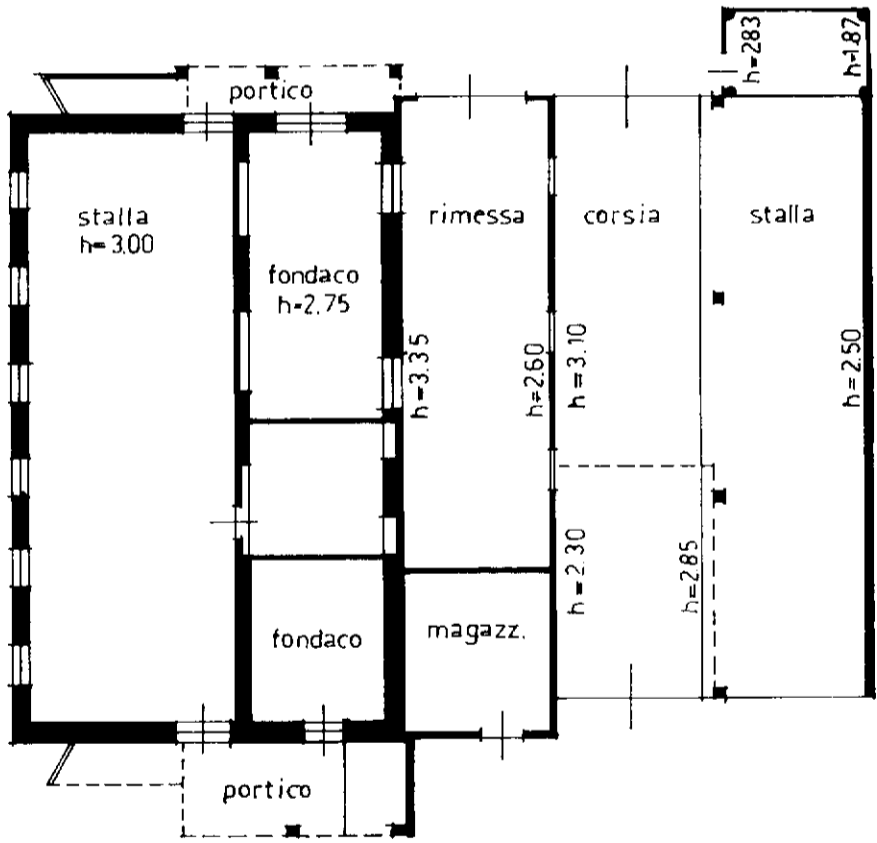
Catasto dei Fabbricati - Situazione al 05/06/2015 - Comune di ASCOLI PICENO (A462) - < Foglio: 41 - Particella: 75 - Subalterno: 2 >
FRAZIONE CIGNANO piano: S1-T-1;

**Agenzia del Territorio
CATASTO FABBRICATI
Ufficio Provinciale di
Ascoli**

Dichiarazione protocollo n. AP0149452 del 23/04/2007	
Planimetria di u.i.u. in Comune di Ascoli Piceno	
Frazione Cignano	civ.
Identificativi Catastali:	Compilata da: Salvi Federico
Sezione:	Iscritto all'albo: Geometri
Foglio: 41	Prov. Ascoli
Particella: 75	N. 890
Subalterno: 2	

Scheda n. 8 Scala 1:200

EDIFICIO (G) PIANO TERRA



10 metri

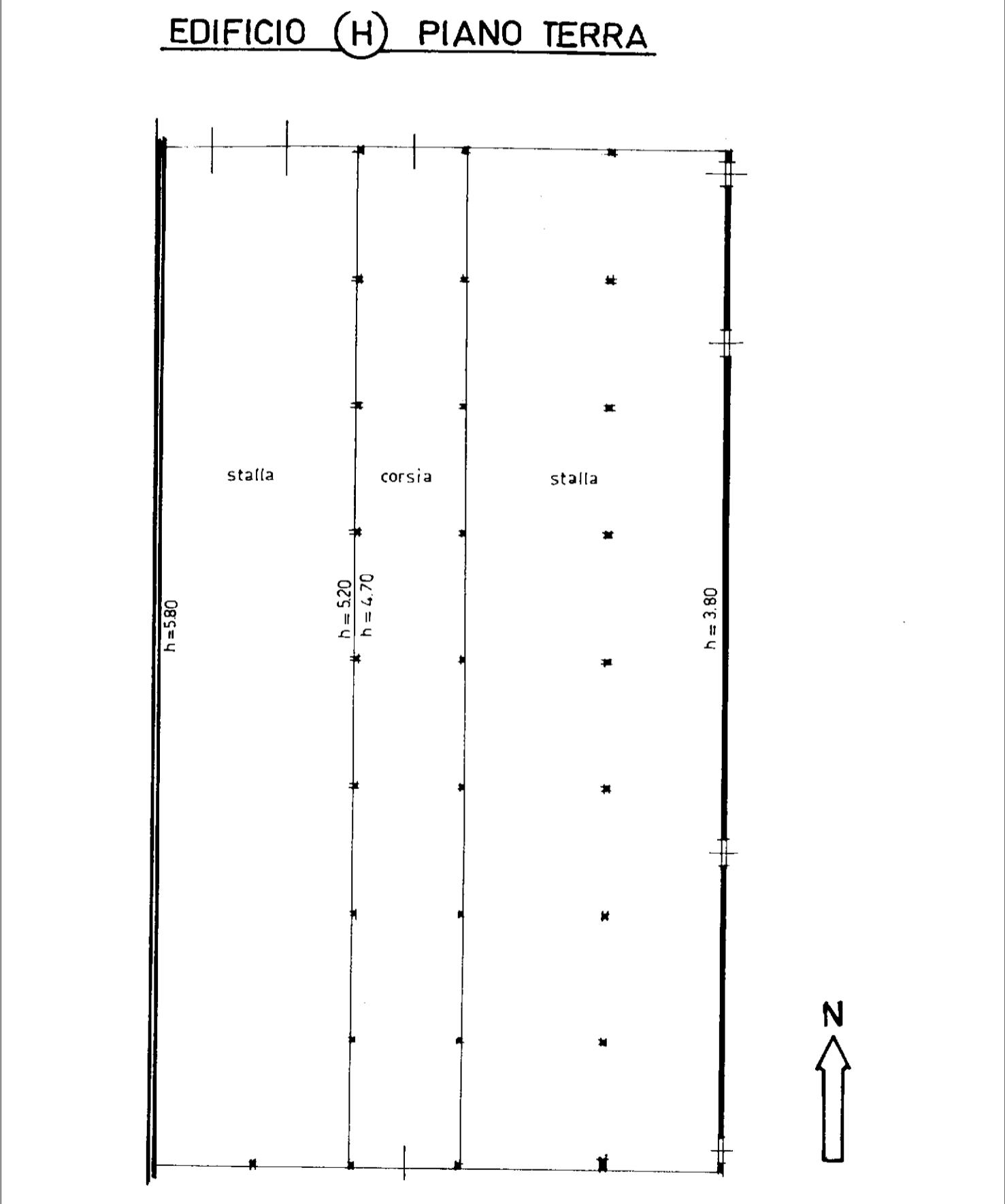
Catasto dei Fabbricati - Situazione al 05/06/2015 - Comune di ASCOLI PICENO (A462) - < Foglio: 41 - Particella: 75 - Subalterno: 2 >
FRAZIONE CIGNANO piano: S1-T-1;

**Agenzia del Territorio
CATASTO FABBRICATI
Ufficio Provinciale di
Ascoli**

Dichiarazione protocollo n. AP0149452 del 23/04/2007	
Planimetria di u.i.u. in Comune di Ascoli Piceno	
Frazione Cignano	civ.
Identificativi Catastali:	
Sezione:	Compilata da: Salvi Federico
Foglio: 41	Iscritto all'albo: Geometri
Particella: 75	Prov. Ascoli
Subalterno: 2	N. 890

Scheda n. 9 Scala 1:200

EDIFICIO (H) PIANO TERRA



10 metri

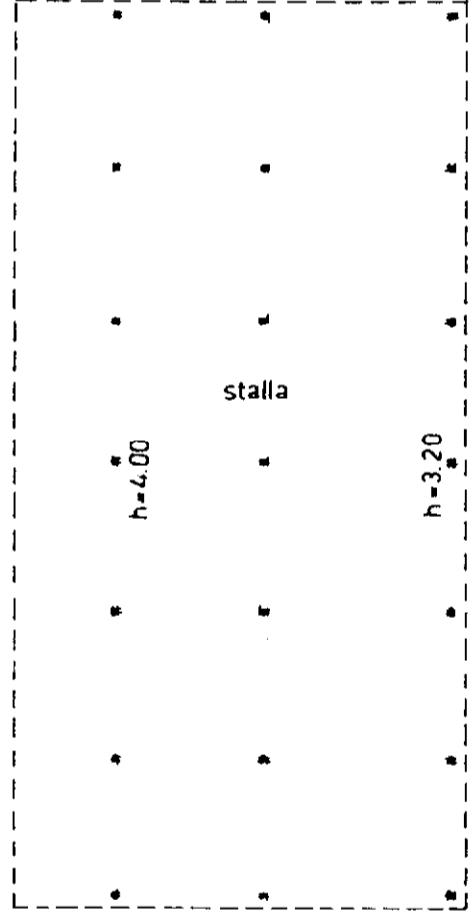
Catasto dei Fabbricati - Situazione al 05/06/2015 - Comune di ASCOLI PICENO (A462) - < Foglio: 41 - Particella: 75 - Subalterno: 2 >
FRAZIONE CIGNANO piano: S1-T-1;

**Agenzia del Territorio
CATASTO FABBRICATI
Ufficio Provinciale di
Ascoli**

Dichiarazione protocollo n. AP0149452 del 23/04/2007	
Planimetria di u.i.u. in Comune di Ascoli Piceno	
Frazione Cignano	civ.
Identificativi Catastali:	Compilata da: Salvi Federico
Sezione:	Iscritto all'albo: Geometri
Foglio: 41	Prov. Ascoli
Particella: 75	N. 890
Subalterno: 2	

Scheda n. 10 Scala 1:200

EDIFICIO ① PIANO TERRA



10 metri


Catasto dei Fabbricati - Situazione al 05/06/2015 - Comune di ASCOLI PICENO (A462) - < Foglio: 41 - Particella: 75 - Subalterno: 2 >
FRAZIONE CIGNANO piano: S1-T-1;

**Agenzia del Territorio
CATASTO FABBRICATI
Ufficio Provinciale di
Ascoli**

Dichiarazione protocollo n. AP0149452 del 23/04/2007	
Planimetria di u.i.u. in Comune di Ascoli Piceno	
Frazione Cignano	civ.
Identificativi Catastali:	Compilata da: Salvi Federico
Sezione:	Iscritto all'albo: Geometri
Foglio: 41	Prov. Ascoli
Particella: 75	N. 890
Subalterno: 2	

Scheda n. 11 Scala 1:200

VASCA ① PIANO 1° SOTTOSTRADA



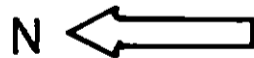

Catasto dei Fabbricati - Situazione al 05/06/2015 - Comune di ASCOLI PICENO (A462) - < Foglio: 41 - Particella: 75 - Subalterno: 2 >
FRAZIONE CIGNANO piano: S1-T-1;

**Agenzia del Territorio
CATASTO FABBRICATI
Ufficio Provinciale di
Ascoli**

Dichiarazione protocollo n. AP0149452 del 23/04/2007	
Planimetria di u.i.u. in Comune di Ascoli Piceno	
Frazione Cignano	civ.
Identificativi Catastali:	Compilata da: Salvi Federico
Sezione:	Iscritto all'albo: Geometri
Foglio: 41	Prov. Ascoli
Particella: 75	N. 890
Subalterno: 2	

Scheda n. 12 Scala 1:200

VASCA (2) PIANO TERRA



10 metri

Catasto dei Fabbricati - Situazione al 05/06/2015 - Comune di ASCOLI PICENO (A462) - < Foglio: 41 - Particella: 75 - Subalterno: 2 >
FRAZIONE CIGNANO piano: S1-T-1;

**Agenzia del Territorio
CATASTO FABBRICATI
Ufficio Provinciale di
Ascoli**

Dichiarazione protocollo n. AP0149452 del 23/04/2007	
Planimetria di u.i.u. in Comune di Ascoli Piceno	
Frazione Cignano civ.	
Identificativi Catastali:	Compilata da: Salvi Federico
Sezione:	Iscritto all'albo: Geometri
Foglio: 41	Prov. Ascoli N. 890
Particella: 75	
Subalterno: 2	

Scheda n. 13 Scala 1:200

VASCA (3) PIANO TERRA



10 metri

Catasto dei Fabbricati - Situazione al 05/06/2015 - n. T39833 - Richiedente: SQNQL63R30A462J
FRAZIONE CIGNANO piano: S1-T-1;

**Agenzia del Territorio
CATASTO FABBRICATI
Ufficio Provinciale di
Ascoli**

Dichiarazione protocollo n. AP0149452 del 23/04/2007	
Planimetria di u.i.u. in Comune di Ascoli Piceno	
Frazione Cignano	civ.
Identificativi Catastali:	Compilata da: Salvi Federico
Sezione:	Iscritto all'albo: Geometri
Foglio: 41	Prov. Ascoli
Particella: 75	N. 890
Subalterno: 2	

Scheda n. 14 Scala 1:200

SILOS (4)

PIANO 1° SOTTOSTRADA



PIANO TERRA



10 metri

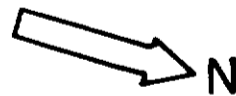
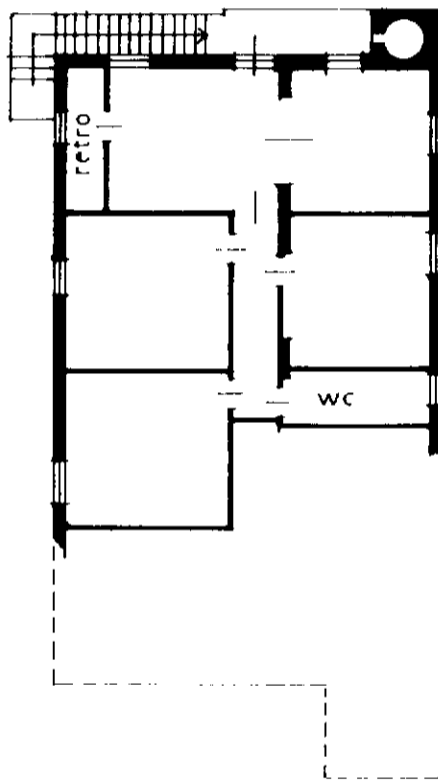
Catasto dei Fabbricati - Situazione al 05/06/2015 - Comune di ASCOLI PICENO (A462) - < Foglio: 41 - Particella: 75 - Subalterno: 2 >
FRAZIONE CIGNANO piano: S1-T-1;

**Agenzia del Territorio
CATASTO FABBRICATI
Ufficio Provinciale di
Ascoli**

Dichiarazione protocollo n. AP0149452 del 23/04/2007	
Planimetria di u.i.u. in Comune di Ascoli Piceno	
Frazione Cignano	civ.
Identificativi Catastali:	Compilata da: Salvi Federico
Sezione:	Iscritto all'albo: Geometri
Foglio: 41	Prov. Ascoli
Particella: 75	N. 890
Subalterno: 3	

Scheda n. 1 Scala 1:200

PIANO PRIMO
h=3.00



10 metri

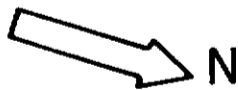
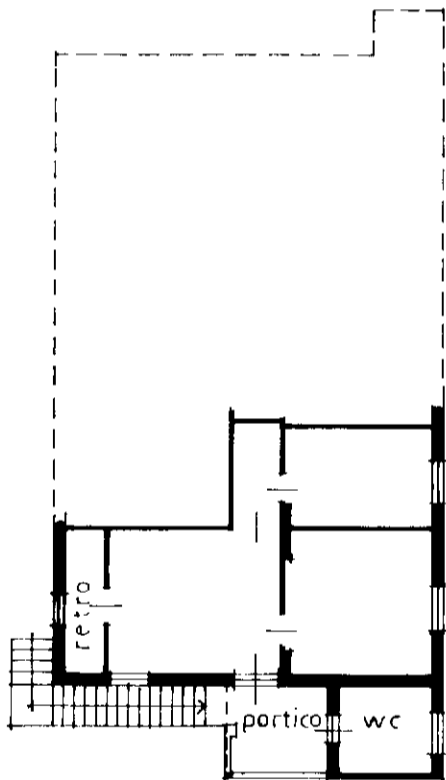
Catasto dei Fabbricati - Situazione al 05/06/2015 - Comune di ASCOLI PICENO (A462) - < Foglio: 41 - Particella: 75 - Subalterno: 3 >
FRAZIONE CIGNANO piano: T-1;

**Agenzia del Territorio
CATASTO FABBRICATI
Ufficio Provinciale di
Ascoli**

Dichiarazione protocollo n. AP0149452 del 23/04/2007	
Planimetria di u.i.u. in Comune di Ascoli Piceno	
Frazione Cignano	civ.
Identificativi Catastali:	Compilata da: Salvi Federico
Sezione:	Iscritto all'albo: Geometri
Foglio: 41	Prov. Ascoli
Particella: 75	N. 890
Subalterno: 4	

Scheda n. 1 Scala 1:200

PIANO PRIMO
h = 3.00



10 metri

Catasto dei Fabbricati - Situazione al 05/06/2015 - Comune di ASCOLI PICENO (A462) - < Foglio: 41 - Particella: 75 - Subalterno: 4 >
FRAZIONE CIGNANO piano: T-1;

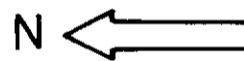
**Agenzia del Territorio
CATASTO FABBRICATI
Ufficio Provinciale di
Ascoli**

Dichiarazione protocollo n. AP0149452 del 23/04/2007	
Planimetria di u.i.u. in Comune di Ascoli Piceno	
Frazione Cignano	civ.
Identificativi Catastali:	Compilata da: Salvi Federico
Sezione:	Iscritto all'albo: Geometri
Foglio: 41	Prov. Ascoli
Particella: 75	N. 890
Subalterno: 5	

Scheda n. 1 Scala 1:200



PIANO SECONDO
h = 2.35



10 metri

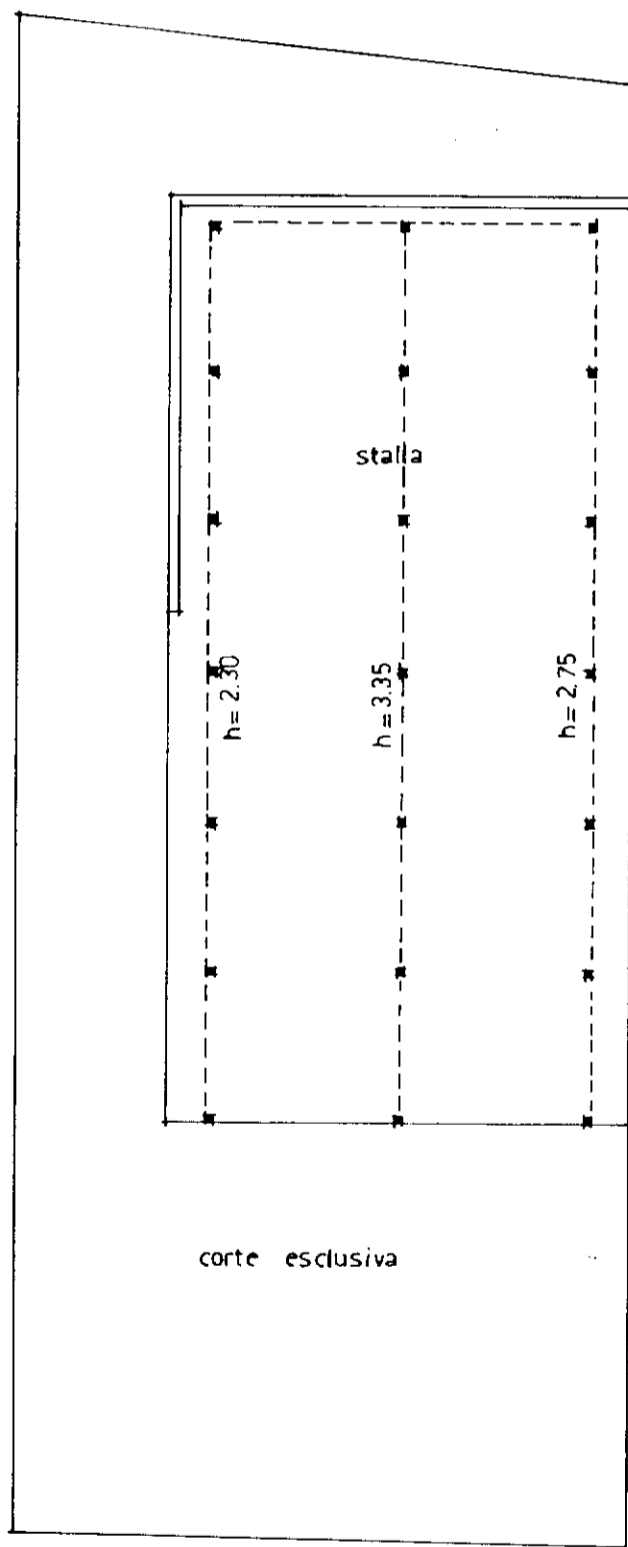
Catasto dei Fabbricati - Situazione al 05/06/2015 - Comune di ASCOLI PICENO (A462) - < Foglio: 41 - Particella: 75 - Subalterno: 5 >
FRAZIONE CIGNANO piano: 2;

**Agenzia del Territorio
CATASTO FABBRICATI
Ufficio Provinciale di
Ascoli**

Dichiarazione protocollo n. AP0163739 del 11/05/2007	
Planimetria di u.i.u. in Comune di Ascoli Piceno	
Cignano	civ.
Identificativi Catastali:	Compilata da: Salvi Federico
Sezione:	Iscritto all'albo: Geometri
Foglio: 53	Prov. Ascoli
Particella: 363	N. 890
Subalterno:	

Scheda n. 1 Scala 1:200

PIANO TERRA



10 metri

Catasto dei Fabbricati - Situazione al 05/06/2015 - Comune di ASCOLI PICENO (A462) - < Foglio: 53 - Particella: 363 - Subalterno: 0 >
OPERAZIONE CIGNANO piano: T;