
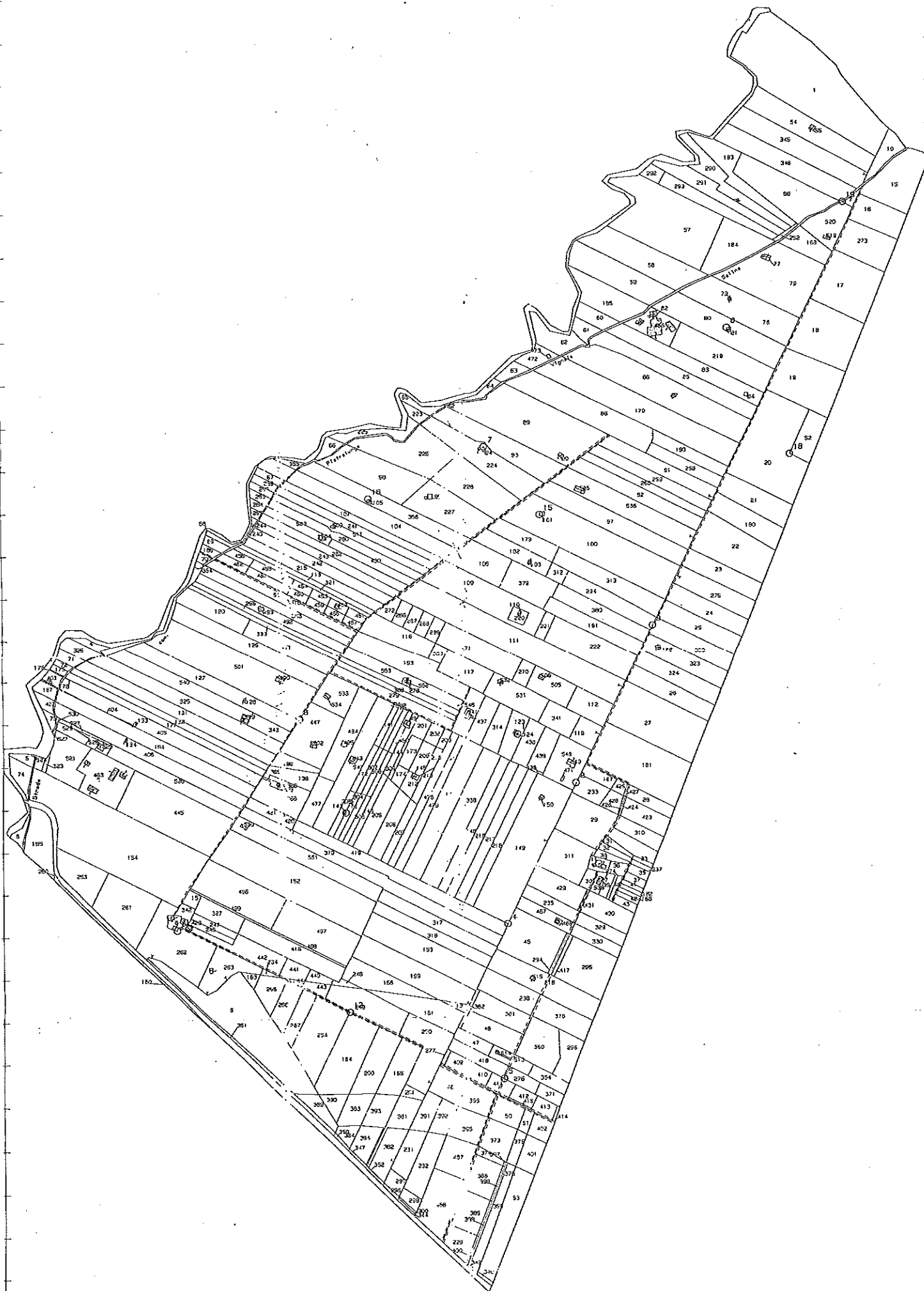


Allegato 4
ESTRATTO DI MAPPA
E
PLANIMETRIE CATASTALI





CONTRADA CUBA SNC piano: I -

Agenzia del Territorio
CATASTO FABBRICATI
Ufficio provinciale di
Enna

Scala 1:500

Dichiarazione protocollo n. EN0084089 del 16/10/2003

Planimetria di u.i.v. in Comune di Centuripe

C/da Cuba

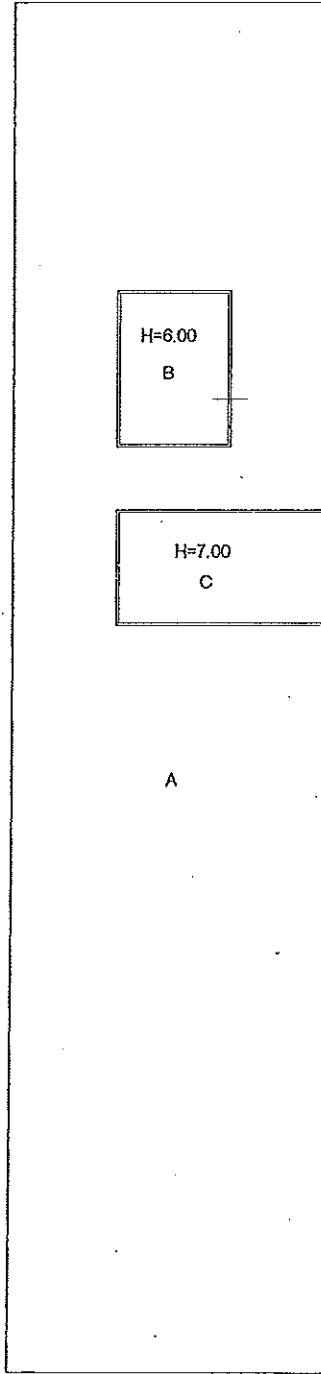
edv. SNC

Identificativi Catastrali:

Sezione: 78
Foglio: 78
Particella: 463
Subalterno: 1

Completata da:
Palazzo Salvatore
Inscritto all'albo:
Geometri
Prov. Enna

X. 1103



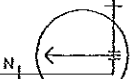
10 metri

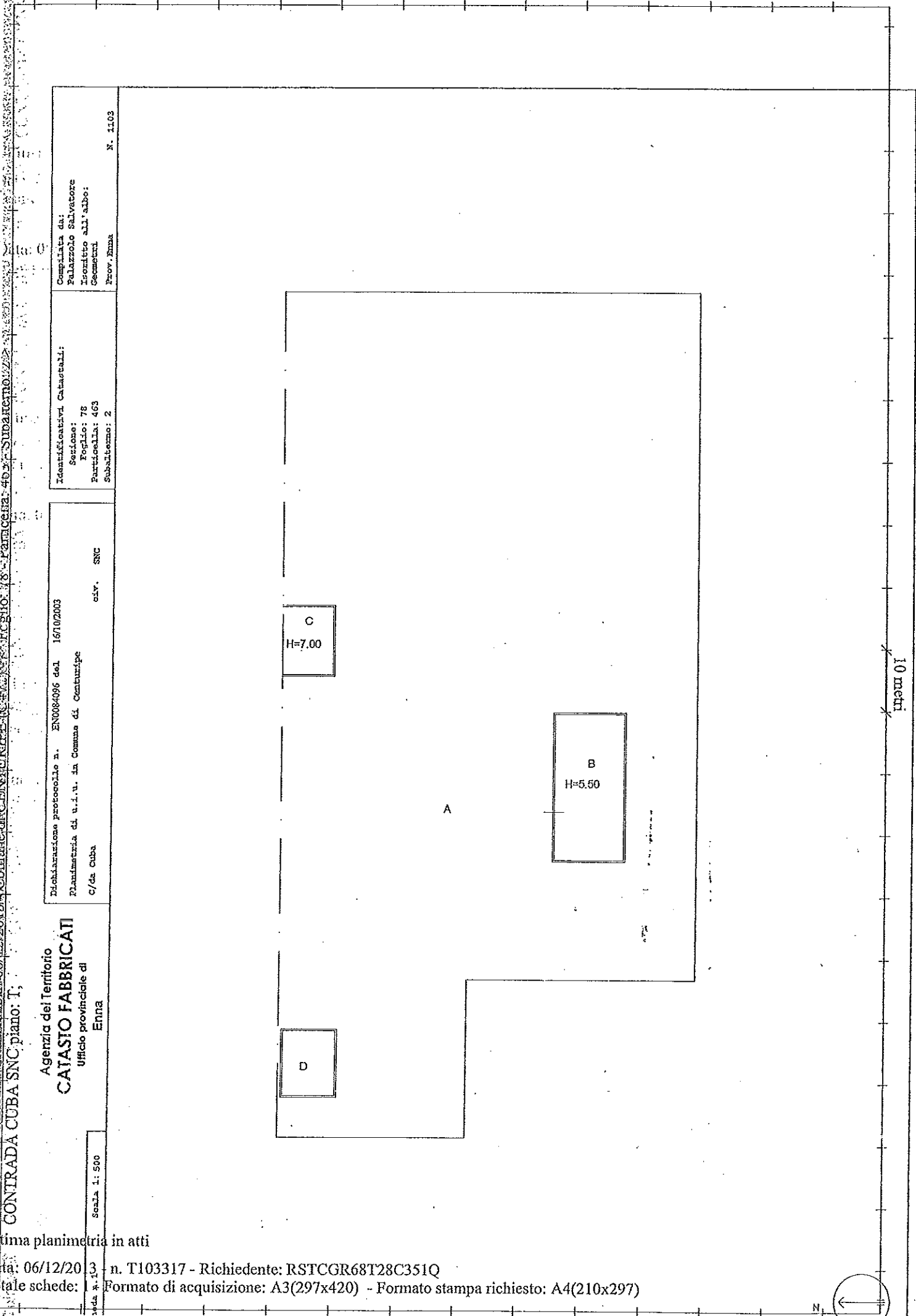
una planimetria in atti

Data: 06/12/2013
Foglio n. 13

n. T103316 - Richiedente: RSTCGR68T28C351Q

Formato di acquisizione: A3(297x420) - Formato stampa richiesto: A4(210x297)





Completata da:
Palazzolo Salvatore
Iscritto all'Albo:
Geometri
Prov. Enna N. 1103

Identificativi Catastrali:
Sezione: 78
Foglio: 78
Particella: 463
Subalterno: 2

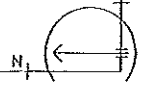
Dichiarazione protocolla n. EN0084096 del 16/10/2003
Planimetria di s.i.v. in Comune di Centuripe
c/da Cuba
civ. SNC

Agenzia del Territorio
CATASTO FABBRICATI
Ufficio provinciale di
Enna

Scala 1: 500

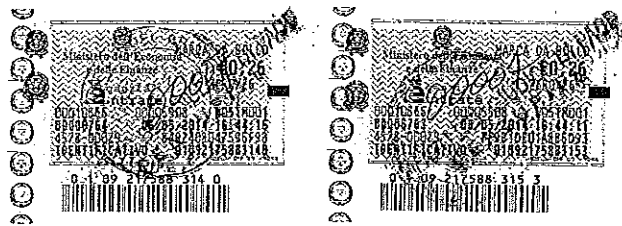
Immagine planimetria in atti

Data: 06/12/2013 n. T103317 - Richiedente: RSTCGR68T28C351Q
Formato di acquisizione: A3(297x420) - Formato stampa richiesto: A4(210x297)



MIRITELLO GROUP s.p.a.
IN LIQUIDAZIONE

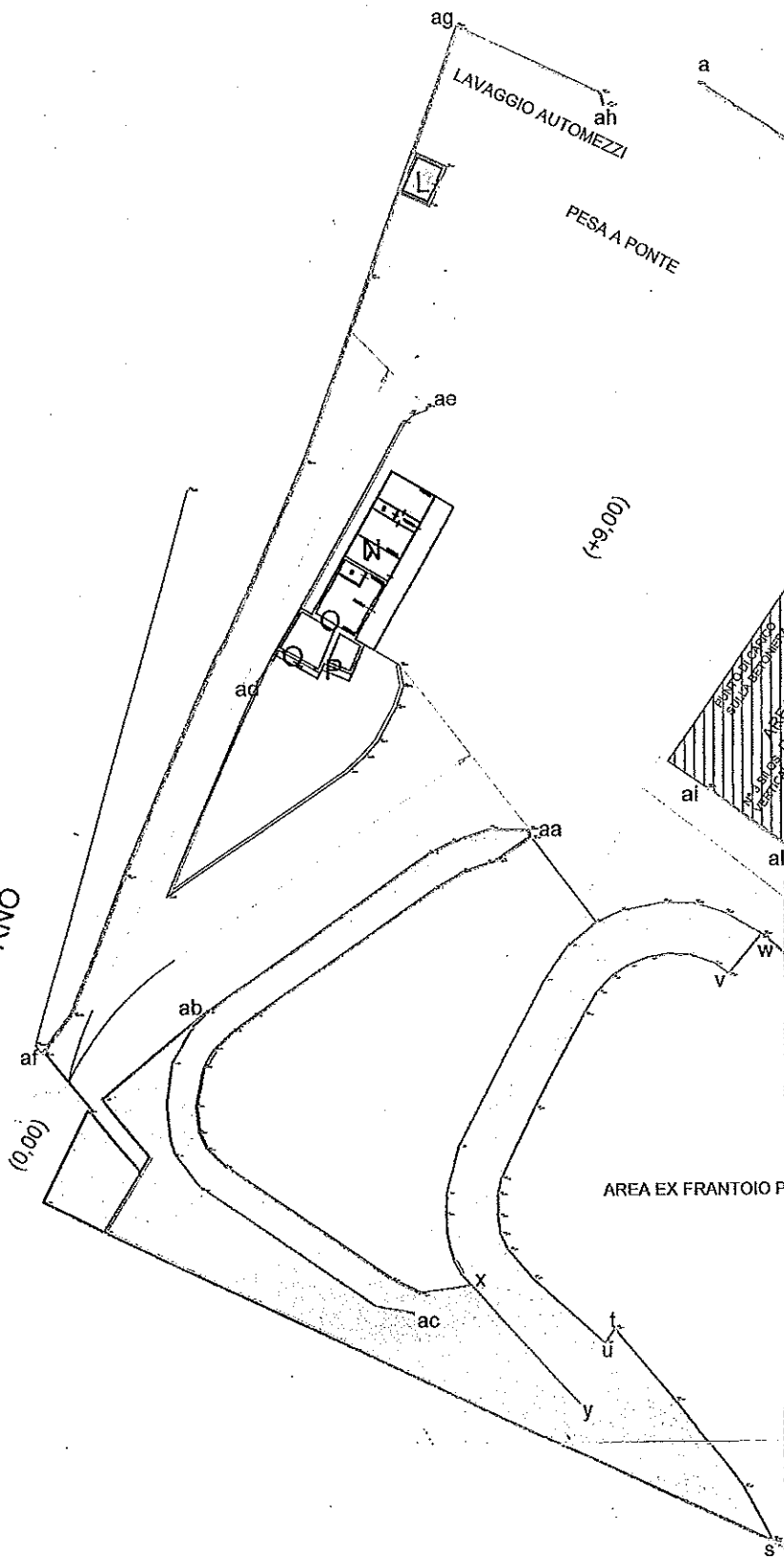
PLANIMETRIA GENERALE RAPP. 1:500




IL TECNICO
ING. VITO A. FIORENZA

Handwritten signature of Vito A. Fiorenza and a circular stamp. The signature is written in black ink and is located below the printed name. The stamp is a circular seal, partially obscured by the signature, and is located to the right of the signature.


S.P. 111 - VIA PANTORNO



LEGENDA




EDIFICI



MURI IN C.A.

MURI IN C.L.S.



CORDOLI IN C.L.S.

AREA A VERDE

