

Visura storica per immobile

Situazione degli atti informatizzati dall'impianto meccanografico al 11/09/2021

Dati della richiesta	Comune di SIRACUSA (Codice: I754)
Catasto Terreni	Provincia di SIRACUSA Foglio: 68 Particella: 61

Numero di mappe soppresso dal 16/06/2016

N.	DATI IDENTIFICATIVI			DATI CLASSAMENTO					DATI DERIVANTI DA	
	Foglio	Particella	Sub	Porz	Qualità Classe	Superficie(m²)	Deduz	Reddito		
						ha are ca		Dominicale		Agrario
1	68	61		-	SOPPRESSO	00 00				Variatione del 16/06/2016 protocollo n. SR0047976 in atti dal 16/06/2016 BONIFICA IDENTIFICATIVO CATASTALE (n. 3253.1/2016)
Notifica					Partita	0				
Annotazioni		di immobile: unita alla 207 ex 118								

Situazione dell'Immobile dall'impianto meccanografico

N.	DATI IDENTIFICATIVI			DATI CLASSAMENTO					DATI DERIVANTI DA	
	Foglio	Particella	Sub	Porz	Qualità Classe	Superficie(m²)	Deduz	Reddito		
						ha are ca		Dominicale		Agrario
1	68	61		-	AGRUMETO 2	46 00	C1	L. 264.500	L. 142.600	Impianto meccanografico del 03/01/1977
Notifica					Partita	17150				

L'intestazione alla data della richiesta deriva dai seguenti atti:

Visura storica per immobile

Data: 11/09/2021 - Ora: 08.28.44

Segue

Visura n.: T24057 Pag: 2

Situazione degli atti informatizzati dall'impianto meccanografico al 11/09/2021

Situazione degli intestati dal 19/01/2004

N.	DATI ANAGRAFICI	CODICE FISCALE	DIRITTI E ONERI REALI
1	PUZZO Concetta nata a SIRACUSA il 14/12/1959	PZZCCT59T54I754K*	(1) Proprieta` per 1/2 in regime di comunione dei beni fino al 16/06/2016
2	PUZZO Egidio nato a SIRACUSA il 21/12/1966	PZZGDE66T21I754O*	(1) Proprieta` per 1/2 in regime di separazione dei beni fino al 16/06/2016
DATI DERIVANTI DA		ISTRUMENTO (ATTO PUBBLICO) del 19/01/2004 Nota presentata con Modello Unico in atti dal 09/02/2004 Repertorio n.: 5524 Rogante: MICALI SEBASTIANO Sede: MASCALI Registrazione: Sede: COMPRAVENDITA (n. 1727.2/2004)	

Situazione degli intestati dal 30/06/1998

N.	DATI ANAGRAFICI	CODICE FISCALE	DIRITTI E ONERI REALI
1	PUZZO Angelo nato a SIRACUSA il 05/11/1952	PZZNGL52S05I754N*	(1) Proprieta` per 1000/1000 in regime di comunione dei beni fino al 19/01/2004
DATI DERIVANTI DA		ISTRUMENTO (ATTO PUBBLICO) del 30/06/1998 Voltura in atti dal 11/11/1998 Repertorio n.: 1492 Rogante: MICALI SEBASTIANO Sede: MELILLI Registrazione: (n. 2082.1/1998)	

Situazione degli intestati dal 04/11/1997

N.	DATI ANAGRAFICI	CODICE FISCALE	DIRITTI E ONERI REALI
1	GIGLIUTO Sebastiano nato a SORTINO il 14/07/1947	GGLSST47L14I864Q*	(1) Proprieta` per 1/1 fino al 30/06/1998
DATI DERIVANTI DA		ISTRUMENTO (ATTO PUBBLICO) del 04/11/1997 protocollo n. 143450 Voltura in atti dal 23/10/2001 Repertorio n.: 23082 Rogante: NOT. MINNITI G. Sede: SIRACUSA Registrazione: UR Sede: SIRACUSA n: 2365 del 20/11/1997 DIVISIONE (n. 4379.1/1997)	

Situazione degli intestati dal 04/11/1997

N.	DATI ANAGRAFICI	CODICE FISCALE	DIRITTI E ONERI REALI
1	GIGLIUTO Sebastiano nato a SORTINO il 14/07/1947	GGLSST47L14I864Q*	(1) Proprieta` per 1000/1000 fino al 04/11/1997
DATI DERIVANTI DA		ISTRUMENTO (ATTO PUBBLICO) del 04/11/1997 Voltura in atti dal 10/11/1998 Repertorio n.: 23082 Rogante: MINNITI GIUSEPPE Sede: SORTINO Registrazione: (n. 4379.2/1997)	

Situazione degli intestati dal 08/04/1997

N.	DATI ANAGRAFICI	CODICE FISCALE	DIRITTI E ONERI REALI
1	GIGLIUTO Giuseppe nato a SORTINO il 14/01/1938	GGLGPP38A14I864N*	(1) Proprieta` per 1/2 fino al 04/11/1997
2	GIGLIUTO Sebastiano nato a SORTINO il 14/07/1947	GGLSST47L14I864Q*	(1) Proprieta` per 1/2 fino al 04/11/1997
DATI DERIVANTI DA		DENUNZIA (NEI PASSAGGI PER CAUSA DI MORTE) del 08/04/1997 protocollo n. 133552 in atti dal 10/10/2001 Registrazione: UR Sede: SIRACUSA Volume: 356 n: 257 del 28/08/1997 SUCCESSIONE (n. 3087.1/1997)	

Situazione degli intestati dall'impianto meccanografico

N.	DATI ANAGRAFICI	CODICE FISCALE	DIRITTI E ONERI REALI
1	GALIZIA Lucia nata a SORTINO il 13/12/1913	GLZLCU13T53I864A*	fino al 08/04/1997
DATI DERIVANTI DA		Impianto meccanografico del 03/01/1977	



Direzione Provinciale di Siracusa
Ufficio Provinciale - Territorio
Servizi Catastali

Visura storica per immobile

Situazione degli atti informatizzati dall'impianto meccanografico al 11/09/2021

Data: 11/09/2021 - Ora: 08.28.44

Fine

Visura n.: T24057 Pag: 3

Visura telematica

* Codice Fiscale Validato in Anagrafe Tributaria

Visura storica per immobile

Situazione degli atti informatizzati dall'impianto meccanografico al 11/09/2021

Dati della richiesta	Comune di SIRACUSA (Codice: I754)
Catasto Terreni	Provincia di SIRACUSA Foglio: 68 Particella: 120

INTESTATI

1	PUZZO Concetta nata a SIRACUSA il 14/12/1959	PZZCCT59T54I754K*	(1) Proprieta` per 6/15 in regime di comunione dei beni
2	PUZZO Egidio nato a SIRACUSA il 21/12/1966	PZZGDE66T21I754O*	(1) Proprieta` per 6/15
3	ROSSITTO Antonino		(1) Proprieta` per 3/15

Situazione dell'Immobile dal 20/03/2019

N.	DATI IDENTIFICATIVI			DATI CLASSAMENTO						DATI DERIVANTI DA
	Foglio	Particella	Sub	Porz	Qualità Classe	Superficie(m²)	Deduz	Reddito		
						ha are ca		Dominicale	Agrario	
1	68	120		-	FABB RURALE	00 13				VARIAZIONE D'UFFICIO del 20/03/2019 protocollo n. SR0021629 in atti dal 20/03/2019 (n. 2451.1/2019)
Notifica						Partita				
Annotazioni		di stadio: per l'immobile sono state avviate le procedure previste dall'art. 1, comma 277, della legge del 24 dicembre 2007, n. 244; di immobile: trivella								

Situazione dell'Immobile dal 19/12/2001

N.	DATI IDENTIFICATIVI			DATI CLASSAMENTO						DATI DERIVANTI DA
	Foglio	Particella	Sub	Porz	Qualità Classe	Superficie(m²)	Deduz	Reddito		
						ha are ca		Dominicale	Agrario	
1	68	120		-	FABB RURALE	00 13				Tabella di variazione del 19/12/2001 protocollo n. 176011 in atti dal 19/12/2001 TAB.166/2001 (n. 136.1/1996)
Notifica						Partita				
Annotazioni		trivella								

Visura storica per immobile

Situazione degli atti informatizzati dall'impianto meccanografico al 11/09/2021

Situazione dell'Immobile dal 18/10/1995

N.	DATI IDENTIFICATIVI			DATI CLASSAMENTO						DATI DERIVANTI DA
	Foglio	Particella	Sub	Porz	Qualità Classe	Superficie(m²)	Deduz	Reddito		
						ha are ca		Dominicale	Agrario	
1	68	120		-	SEMIN IRRIG 2	00 13	<M1	L. 403	L. 176	VARIAZIONE GEOMETRICA del 18/10/1995 in atti dal 20/10/1995 (n. 2008.1/1995)
Notifica						Partita	17150			
Annotazioni						sr - part.la generata da tipo fraz.valido ai soli fini ultimo comma art.18 legge 47/85.				

Sono stati inoltre variati i seguenti immobili:

- foglio 68 particella 115 - foglio 68 particella 116 - foglio 68 particella 117 - foglio 68 particella 118 - foglio 68 particella 119 - foglio 68 particella 121 - foglio 68 particella 122 - foglio 68 particella 123 - foglio 68 particella 124

Situazione dell'Immobile dal 18/10/1995

N.	DATI IDENTIFICATIVI			DATI CLASSAMENTO						DATI DERIVANTI DA
	Foglio	Particella	Sub	Porz	Qualità Classe	Superficie(m²)	Deduz	Reddito		
						ha are ca		Dominicale	Agrario	
1	68	120		-	SEMIN IRRIG 2	00 13	<M1	L. 403	L. 176	FRAZIONAMENTO del 18/10/1995 in atti dal 20/10/1995 (n. 2008.3/1995)
Notifica						Partita	17150			
Annotazioni						sr				

Nella variazione sono stati soppressi i seguenti immobili:

- foglio 68 particella 21

Sono stati inoltre variati i seguenti immobili:

- foglio 68 particella 117 - foglio 68 particella 118 - foglio 68 particella 119

L'intestazione alla data della richiesta deriva dai seguenti atti:

Situazione degli intestati dal 06/06/2005

N.	DATI ANAGRAFICI	CODICE FISCALE	DIRITTI E ONERI REALI
1	PUZZO Concetta nata a SIRACUSA il 14/12/1959	PZZCCT59T54I754K*	(1) Proprieta` per 6/15 in regime di comunione dei beni
2	PUZZO Egidio nato a SIRACUSA il 21/12/1966	PZZGDE66T21I754O*	(1) Proprieta` per 6/15
3	ROSSITTO Antonino		(1) Proprieta` per 3/15
DATI DERIVANTI DA		RETTIFICA DI INTESTAZIONE ALL'ATTUALITA' del 06/06/2005 protocollo n. SR0051734 in atti dal 06/06/2005 Registrazione: Sede: ERRATA REG. ATTO DEL 19/1/2004 (n. 4853.1/2005)	

Visura storica per immobile

Situazione degli atti informatizzati dall'impianto meccanografico al 11/09/2021

Situazione degli intestati dal 19/01/2004

N.	DATI ANAGRAFICI	CODICE FISCALE	DIRITTI E ONERI REALI
1	INTESTAZIONE PARZIALE		DA VERIFICARE fino al 06/06/2005
2	PUZZO Angelo nato a SIRACUSA il 05/11/1952	PZZNGL52S051754N*	(1) Proprieta` per 133/1000 in regime di comunione dei beni fino al 06/06/2005
3	PUZZO Angelo nato a SIRACUSA il 05/11/1952	PZZNGL52S051754N*	DA VERIFICARE fino al 06/06/2005
4	PUZZO Concetta nata a SIRACUSA il 14/12/1959	PZZCCT59T541754K*	(1) Proprieta` per 4/15 in regime di comunione dei beni fino al 06/06/2005
5	PUZZO Egidio nato a SIRACUSA il 21/12/1966	PZZGDE66T211754O*	(1) Proprieta` per 4/15 in regime di separazione dei beni fino al 06/06/2005
DATI DERIVANTI DA		ISTRUMENTO (ATTO PUBBLICO) del 19/01/2004 Nota presentata con Modello Unico in atti dal 09/02/2004 Repertorio n.: 5524 Rogante: MICALI SEBASTIANO Sede: MASCALI Registrazione: Sede: COMPRAVENDITA (Intestazione e passaggi da esaminare) (n. 1727.3/2004)	

Situazione degli intestati dal 30/06/1998

N.	DATI ANAGRAFICI	CODICE FISCALE	DIRITTI E ONERI REALI
1	PUZZO Angelo nato a SIRACUSA il 05/11/1952	PZZNGL52S051754N*	(1) Proprieta` per 2/5 in regime di comunione dei beni fino al 19/01/2004
DATI DERIVANTI DA		ISTRUMENTO (ATTO PUBBLICO) del 30/06/1998 Voltura in atti dal 11/11/1998 Repertorio n.: 1492 Rogante: MICALI SEBASTIANO Sede: MELILLI Registrazione: (n. 2082.2/1998)	

Situazione degli intestati dal 24/11/1997

N.	DATI ANAGRAFICI	CODICE FISCALE	DIRITTI E ONERI REALI
1	INTESTAZIONE PARZIALE		fino al 19/01/2004
2	PUZZO Angelo nato a SIRACUSA il 05/11/1952	PZZNGL52S051754N*	PROPRIETARIO PER 2/15 IN COMUNIONE LEGALE fino al 30/06/1998
3	PUZZO Concetta nata a SIRACUSA il 14/12/1959	PZZCCT59T541754K*	PROPRIETARIA PER 2/15 IN COMUNIONE LEGALE fino al 30/06/1998
4	PUZZO Egidio nato a SIRACUSA il 21/12/1966	PZZGDE66T211754O*	(1) Proprieta` per 2/15 fino al 30/06/1998
DATI DERIVANTI DA		ISTRUMENTO (ATTO PUBBLICO) del 24/11/1997 Voltura in atti dal 10/11/1998 Repertorio n.: 1007 Rogante: DOTT. SEBASTIANO M Sede: MELILLI Registrazione: (n. 4367.2/1997)	

Situazione degli intestati dal 08/04/1997

N.	DATI ANAGRAFICI	CODICE FISCALE	DIRITTI E ONERI REALI
1	GIGLIUTO Giuseppe nato a SORTINO il 14/01/1938	GGLGPP38A14I864N*	(1) Proprieta` per 1/2 fino al 24/11/1997
2	GIGLIUTO Sebastiano nato a SORTINO il 14/07/1947	GGLSST47L14I864Q*	(1) Proprieta` per 1/2 fino al 24/11/1997
DATI DERIVANTI DA		DENUNZIA (NEI PASSAGGI PER CAUSA DI MORTE) del 08/04/1997 protocollo n. 133552 in atti dal 10/10/2001 Registrazione: UR Sede: SIRACUSA Volume: 356 n: 257 del 28/08/1997 SUCCESSIONE (n. 3087.1/1997)	

Situazione degli intestati dal 18/10/1995

N.	DATI ANAGRAFICI	CODICE FISCALE	DIRITTI E ONERI REALI
1	GALIZIA Lucia nata a SORTINO il 13/12/1913	GLZLCU13T53I864A*	fino al 08/04/1997
DATI DERIVANTI DA		FRAZIONAMENTO del 18/10/1995 in atti dal 20/10/1995 Registrazione: (n. 2008.3/1995)	

Visura storica per immobile

Situazione degli atti informatizzati dall'impianto meccanografico al 11/09/2021

Situazione dell'immobile che ha originato il precedente dall'impianto meccanografico

N.	DATI IDENTIFICATIVI			DATI CLASSAMENTO						DATI DERIVANTI DA		
	Foglio	Particella	Sub	Porz	Qualità Classe	Superficie(m ²)			Deduz		Reddito	
						ha	are	ca			Dominicale	Agrario
1	68	21		-	SEMIN IRRIG 2	2	54	10	<M1	L. 787.710	L. 343.035	Impianto meccanografico del 03/01/1977
Notifica						Partita			17150			

L'intestazione alla data della richiesta deriva dai seguenti atti:

Situazione degli intestati dall'impianto meccanografico

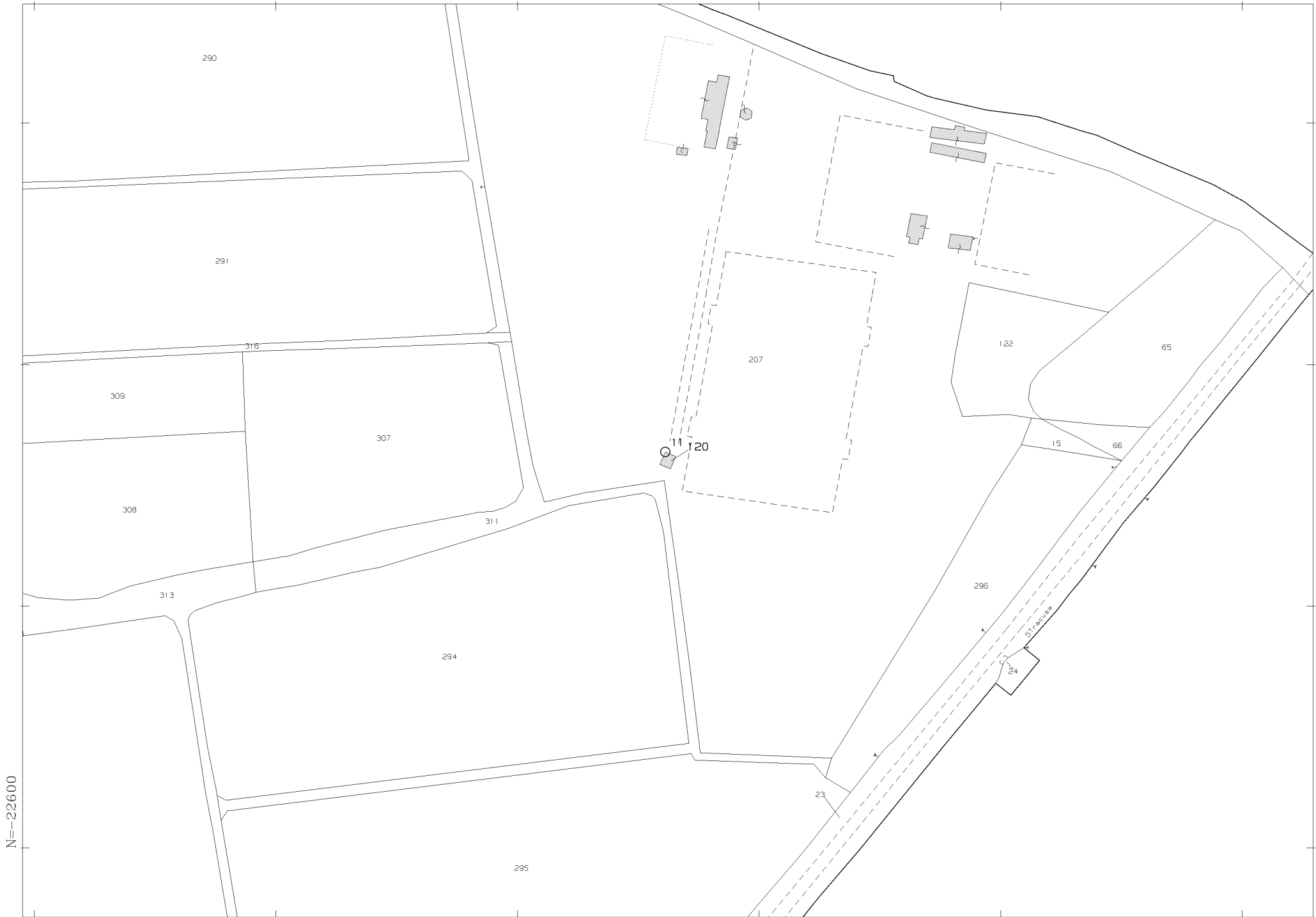
N.	DATI ANAGRAFICI	CODICE FISCALE	DIRITTI E ONERI REALI
1	GALIZIA Lucia nata a SORTINO il 13/12/1913	GLZLCU13T53I864A*	fino al 18/10/1995
DATI DERIVANTI DA		Impianto meccanografico del 03/01/1977	

Unità immobiliari n. 1

Tributi erariali: Euro 0,90

Visura telematica

* Codice Fiscale Validato in Anagrafe Tributaria



11-Set-2021 8:23:8
Prot. n. T23414/2021

Scala originale: 1:2000
Dimensione cornice: 534.000 x 378.000 metri

Comune: SIRACUSA
Foglio: 68

1 Particella: 120

Visura storica per immobile

Situazione degli atti informatizzati dall'impianto meccanografico al 11/09/2021

Dati della richiesta	Comune di SIRACUSA (Codice: I754)
Catasto Terreni	Provincia di SIRACUSA
	Foglio: 68 Particella: 122

INTESTATI

1	PUZZO Concetta nata a SIRACUSA il 14/12/1959	PZZCCT59T54I754K*	(1) Proprieta` per 1/2 in regime di comunione dei beni
2	PUZZO Egidio nato a SIRACUSA il 21/12/1966	PZZGDE66T21I754O*	(1) Proprieta` per 1/2

Situazione dell'Immobile dal 04/11/1997

N.	DATI IDENTIFICATIVI			DATI CLASSAMENTO					DATI DERIVANTI DA	
	Foglio	Particella	Sub	Porz.	Qualità Classe	Superficie(m²)	Deduz	Reddito		
						ha are ca		Dominicale		Agrario
1	68	122		-	SEMINATIVO 3	21 29		Euro 8,80 L. 17.032	Euro 1,87 L. 3.619	ISTRUMENTO (ATTO PUBBLICO) del 04/11/1997 in atti dal 10/11/1998 (n. 4379.1/1997)
Notifica				Partita		59976				
Annotazioni				part.IIa generata da tipo fraz.valido ai soli fini ultimo comma art.18 legge 47/85. - passaggi intermedi da esaminare						

Sono stati inoltre variati i seguenti immobili:

- foglio 68 particella 33 - foglio 68 particella 56 - foglio 68 particella 119 - foglio 68 particella 123

Situazione dell'Immobile dal 18/10/1995

N.	DATI IDENTIFICATIVI			DATI CLASSAMENTO					DATI DERIVANTI DA	
	Foglio	Particella	Sub	Porz.	Qualità Classe	Superficie(m²)	Deduz	Reddito		
						ha are ca		Dominicale		Agrario
1	68	122		-	SEMINATIVO 3	21 29		L. 17.032	L. 3.619	VARIAZIONE GEOMETRICA del 18/10/1995 in atti dal 20/10/1995 (n. 2008.1/1995)
Notifica				Partita		17150				
Annotazioni				part.IIa generata da tipo fraz.valido ai soli fini ultimo comma art.18 legge 47/85.						

Sono stati inoltre variati i seguenti immobili:

- foglio 68 particella 115 - foglio 68 particella 116 - foglio 68 particella 117 - foglio 68 particella 118 - foglio 68 particella 119 - foglio 68 particella 120 - foglio 68 particella 121 - foglio 68 particella 123 - foglio 68 particella 124

Visura storica per immobile

Situazione degli atti informatizzati dall'impianto meccanografico al 11/09/2021

Situazione dell'Immobile dal 18/10/1995

N.	DATI IDENTIFICATIVI			DATI CLASSAMENTO					DATI DERIVANTI DA	
	Foglio	Particella	Sub	Porz	Qualità Classe	Superficie(m²)	Deduz	Reddito		
						ha are ca		Dominicale		Agrario
1	68	122		-	SEMINATIVO 3	21 29		L. 17.032	L. 3.619	FRAZIONAMENTO del 18/10/1995 in atti dal 20/10/1995 (n. 2008.4/1995)
Notifica						Partita	17150			

Nella variazione sono stati soppressi i seguenti immobili:

- foglio 68 particella 22

Sono stati inoltre variati i seguenti immobili:

- foglio 68 particella 121

L'intestazione alla data della richiesta deriva dai seguenti atti:

Situazione degli intestati dal 06/06/2005

N.	DATI ANAGRAFICI	CODICE FISCALE	DIRITTI E ONERI REALI
1	PUZZO Concetta nata a SIRACUSA il 14/12/1959	PZZCCT59T541754K*	(1) Proprieta` per 1/2 in regime di comunione dei beni
2	PUZZO Egidio nato a SIRACUSA il 21/12/1966	PZZGDE66T211754O*	(1) Proprieta` per 1/2
DATI DERIVANTI DA		RETTIFICA DI INTESTAZIONE ALL'ATTUALITA' del 06/06/2005 protocollo n. SR0051693 in atti dal 06/06/2005 Registrazione: Sede: ERRATA REG. ATTO DEL 19/1/2004 (n. 4848.1/2005)	

Situazione degli intestati dal 19/01/2004

N.	DATI ANAGRAFICI	CODICE FISCALE	DIRITTI E ONERI REALI
1	PUZZO Angelo nato a SIRACUSA il 05/11/1952	PZZNGL52S051754N*	(1) Proprieta` per 166/1000 in regime di comunione dei beni fino al 06/06/2005
2	PUZZO Angelo nato a SIRACUSA il 05/11/1952	PZZNGL52S051754N*	DA VERIFICARE fino al 06/06/2005
3	PUZZO Concetta nata a SIRACUSA il 14/12/1959	PZZCCT59T541754K*	DA VERIFICARE fino al 06/06/2005
4	PUZZO Concetta nata a SIRACUSA il 14/12/1959	PZZCCT59T541754K*	(1) Proprieta` per 1/6 in regime di comunione dei beni fino al 06/06/2005
5	PUZZO Egidio nato a SIRACUSA il 21/12/1966	PZZGDE66T211754O*	DA VERIFICARE fino al 06/06/2005
6	PUZZO Egidio nato a SIRACUSA il 21/12/1966	PZZGDE66T211754O*	(1) Proprieta` per 1/6 in regime di separazione dei beni fino al 06/06/2005
DATI DERIVANTI DA		ISTRUMENTO (ATTO PUBBLICO) del 19/01/2004 Nota presentata con Modello Unico in atti dal 09/02/2004 Repertorio n.: 5524 Rogante: MICALI SEBASTIANO Sede: MASCALI Registrazione: Sede: COMPRAVENDITA (Intestazione e passaggi da esaminare) (n. 1727.1/2004)	

Situazione degli intestati dal 24/11/1997

N.	DATI ANAGRAFICI	CODICE FISCALE	DIRITTI E ONERI REALI
1	PUZZO Angelo nato a SIRACUSA il 05/11/1952	PZZNGL52S051754N*	(1) Proprieta` per 1/3 in regime di comunione dei beni fino al 19/01/2004

Visura storica per immobile

Situazione degli atti informatizzati dall'impianto meccanografico al 11/09/2021

2	PUZZO Concetta nata a SIRACUSA il 14/12/1959	PZZCCT59T54I754K*	(1) Proprieta` per 1/3 in regime di comunione dei beni fino al 19/01/2004
3	PUZZO Egidio nato a SIRACUSA il 21/12/1966	PZZGDE66T21I754O*	(1) Proprieta` per 1/3 fino al 19/01/2004
DATI DERIVANTI DA		ISTRUMENTO (ATTO PUBBLICO) del 24/11/1997 Voltura in atti dal 10/11/1998 Repertorio n.: 1007 Rogante: DOTT. SEBASTIANO M Sede: MELILLI Registrazione: (n. 4367.1/1997)	

Situazione degli intestati dal 04/11/1997

N.	DATI ANAGRAFICI	CODICE FISCALE	DIRITTI E ONERI REALI
1	GIGLIUTO Giuseppe nato a SORTINO il 14/01/1938	GGLGPP38A14I864N*	(1) Proprieta` per 1/1 fino al 24/11/1997
DATI DERIVANTI DA		ISTRUMENTO (ATTO PUBBLICO) del 04/11/1997 protocollo n. 143449 Voltura in atti dal 23/10/2001 Repertorio n.: 23082 Rogante: NOT. MINNITI G. Sede: SORTINO Registrazione: UR Sede: SIRACUSA n: 2365 del 20/11/1997 DIVISIONE (n. 4379.1/1997)	

Situazione degli intestati dal 04/11/1997

N.	DATI ANAGRAFICI	CODICE FISCALE	DIRITTI E ONERI REALI
1	GIGLIUTO Giuseppe nato a SORTINO il 14/01/1938	GGLGPP38A14I864N*	(1) Proprieta` per 1000/1000 fino al 04/11/1997
DATI DERIVANTI DA		ISTRUMENTO (ATTO PUBBLICO) del 04/11/1997 Voltura in atti dal 10/11/1998 Repertorio n.: 23082 Rogante: MINNITI GIUSEPPE Sede: SORTINO Registrazione: (n. 4379.1/1997)	

Situazione degli intestati dal 08/04/1997

N.	DATI ANAGRAFICI	CODICE FISCALE	DIRITTI E ONERI REALI
1	GIGLIUTO Giuseppe nato a SORTINO il 14/01/1938	GGLGPP38A14I864N*	(1) Proprieta` per 1/2 fino al 04/11/1997
2	GIGLIUTO Sebastiano nato a SORTINO il 14/07/1947	GGLSST47L14I864Q*	(1) Proprieta` per 1/2 fino al 04/11/1997
DATI DERIVANTI DA		DENUNZIA (NEI PASSAGGI PER CAUSA DI MORTE) del 08/04/1997 protocollo n. 133552 in atti dal 10/10/2001 Registrazione: UR Sede: SIRACUSA Volume: 356 n: 257 del 28/08/1997 SUCCESSIONE (n. 3087.1/1997)	

Situazione degli intestati dal 18/10/1995

N.	DATI ANAGRAFICI	CODICE FISCALE	DIRITTI E ONERI REALI
1	GALIZIA Lucia nata a SORTINO il 13/12/1913	GLZLCU13T53I864A*	fino al 08/04/1997
DATI DERIVANTI DA		FRAZIONAMENTO del 18/10/1995 in atti dal 20/10/1995 Registrazione: (n. 2008.4/1995)	

Situazione dell'immobile che ha originato il precedente dall'impianto meccanografico

N.	DATI IDENTIFICATIVI			DATI CLASSAMENTO					DATI DERIVANTI DA	
	Foglio	Particella	Sub	Porz	Qualità Classe	Superficie(m²) ha are ca	Deduz	Reddito		
								Dominicale		Agrario
1	68	22		-	SEMINATIVO 3	63 81		L. 51.048	L. 10.848	Impianto meccanografico del 03/01/1977
Notifica					Partita	17150				

L'intestazione alla data della richiesta deriva dai seguenti atti:

Visura storica per immobile

Situazione degli atti informatizzati dall'impianto meccanografico al 11/09/2021

Situazione degli intestati dall'impianto meccanografico

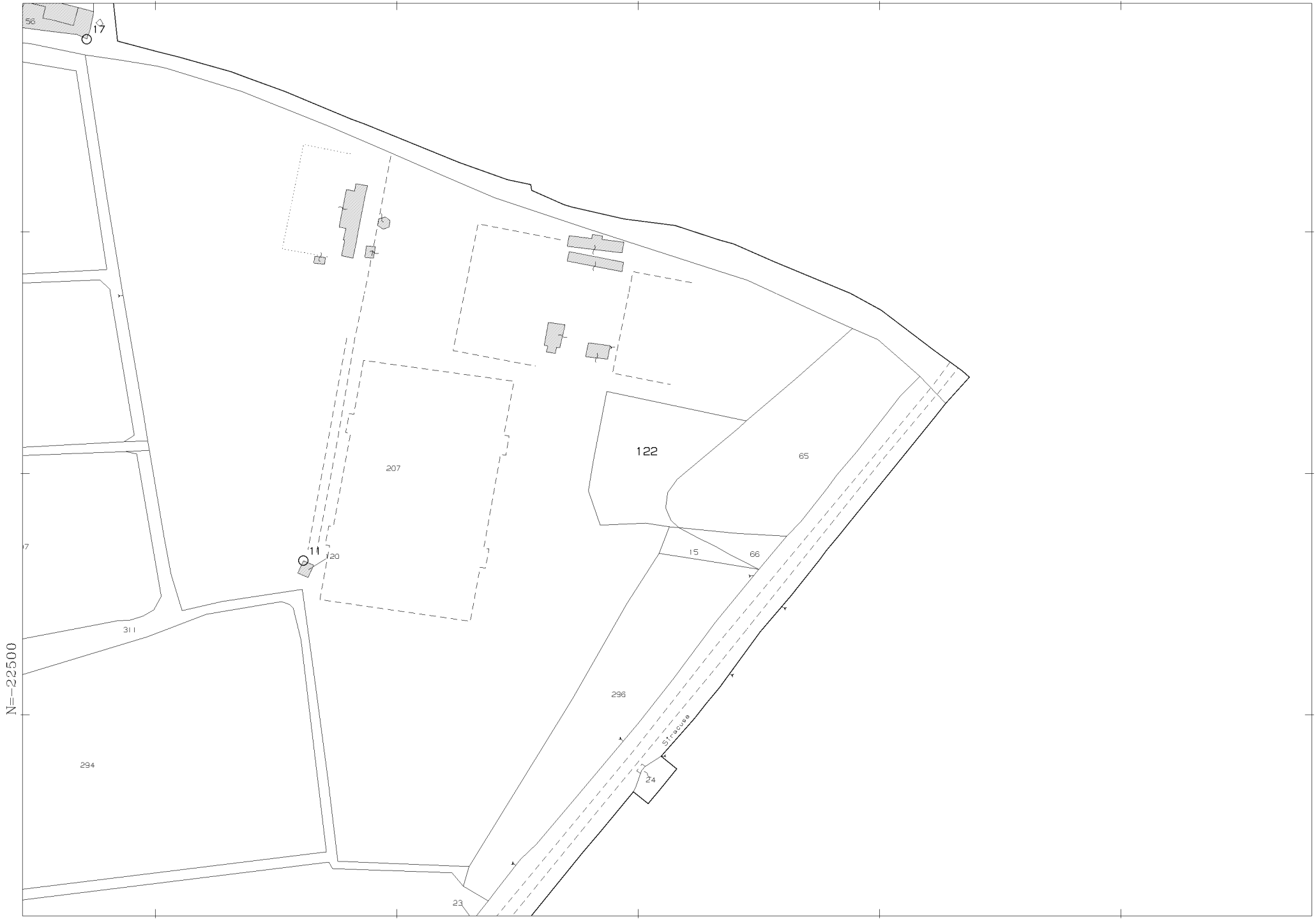
N.	DATI ANAGRAFICI	CODICE FISCALE	DIRITTI E ONERI REALI
1	GALIZIA Lucia nata a SORTINO il 13/12/1913	GLZLCU13T53I864A*	fino al 18/10/1995
DATI DERIVANTI DA		Impianto meccanografico del 03/01/1977	

Unità immobiliari n. 1

Tributi erariali: Euro 0,90

Visura telematica

* Codice Fiscale Validato in Anagrafe Tributaria



N=-22500

E=50400

11-Set-2021 8:24:53
Prot. n. T23616/2021

Scala originale: 1:2000
Dimensione cornice: 534.000 x 378.000 metri

Comune: SIRACUSA
Foglio: 68

1 Particella: 122

Visura storica per immobile

Situazione degli atti informatizzati dall'impianto meccanografico al 11/09/2021

Dati della richiesta	Comune di SIRACUSA (Codice: I754)
Catasto Fabbricati	Provincia di SIRACUSA Foglio: 68 Particella: 207 Sub.: 1

INTESTATI

1	PUZZO Concetta nata a SIRACUSA il 14/12/1959	PZZCCT59T54I754K*	(1) Proprieta` per 1/2 in regime di comunione dei beni
2	PUZZO Egidio nato a SIRACUSA il 21/12/1966	PZZGDE66T21I754O*	(1) Proprieta` per 1/2 in regime di separazione dei beni

Unità immobiliare dal 26/05/2020

N.	DATI IDENTIFICATIVI				DATI DI CLASSAMENTO							DATI DERIVANTI DA	
	Sezione Urbana	Foglio	Particella	Sub	Zona Cens.	Micro Zona	Categoria	Classe	Consistenza	Superficie Catastale	Rendita		
1		68	207	1	1		D/6				Euro 18.800,00	VARIAZIONE NEL CLASSAMENTO del 26/05/2020 protocollo n. SR0018493 in atti dal 26/05/2020 VARIAZIONE DI CLASSAMENTO (n. 3968.1/2020)	
Indirizzo		VIA PER CANICATTINI n. 9 piano: T; effettuata con prot. n. SR0024280/2021 del 12/05/21											
Notifica									Partita	-	Mod.58	-	
Annotazioni		di stadio: classamento e rendita rettificati (d.m. 701/94)-immagine planimetrica incoerente.											

Mappali Terreni Correlati

Codice Comune I754 - Sezione - Foglio 68 - Particella 207

Situazione dell'unità immobiliare dal 05/06/2019

N.	DATI IDENTIFICATIVI				DATI DI CLASSAMENTO							DATI DERIVANTI DA
	Sezione Urbana	Foglio	Particella	Sub	Zona Cens.	Micro Zona	Categoria	Classe	Consistenza	Superficie Catastale	Rendita	
1		68	207	1	1		D/8				Euro 7.039,20	DIVERSA DISTRIBUZIONE DEGLI SPAZI INTERNI del 04/06/2019 protocollo n. SR0039125 in atti dal 05/06/2019 DIVERSA DISTRIBUZIONE DEGLI SPAZI INTERNI (n. 6087.1/2019)
Indirizzo		, VIA PER CANICATTINI n. 9 piano: T;										
Annotazioni		classamento e rendita proposti (D.M. 701/94)										

Visura storica per immobile

Situazione degli atti informatizzati dall'impianto meccanografico al 11/09/2021

Situazione dell'unità immobiliare dal 09/07/2015

N.	DATI IDENTIFICATIVI				DATI DI CLASSAMENTO							DATI DERIVANTI DA	
	Sezione Urbana	Foglio	Particella	Sub	Zona Cens.	Micro Zona	Categoria	Classe	Consistenza	Superficie Catastale	Rendita		
1		68	207	1	1		D/8				Euro 18.300,00	VARIAZIONE NEL CLASSAMENTO del 09/07/2015 protocollo n. SR0075442 in atti dal 09/07/2015 VARIAZIONE DI CLASSAMENTO (n. 35990.1/2015)	
Indirizzo , VIA PER CANICATTINI n. 9 piano: T; in corso con prot. SR0076172/2015 del 14/07/2015													
Notifica										Partita	-	Mod.58	-
Annotazioni di stadio: classamento e rendita rettificati (d.m. 701/94)													

Situazione dell'unità immobiliare dal 22/07/2014

N.	DATI IDENTIFICATIVI				DATI DI CLASSAMENTO							DATI DERIVANTI DA
	Sezione Urbana	Foglio	Particella	Sub	Zona Cens.	Micro Zona	Categoria	Classe	Consistenza	Superficie Catastale	Rendita	
1		68	207	1	1		D/8				Euro 10.670,00	AMPLIAMENTO del 22/07/2014 protocollo n. SR0073093 in atti dal 22/07/2014 AMPLIAMENTO (n. 23423.1/2014)
Indirizzo , VIA PER CANICATTINI n. 9 piano: T;												
Annotazioni classamento e rendita proposti (D.M. 701/94)												

Situazione degli intestati dal 22/07/2014

N.	DATI ANAGRAFICI	CODICE FISCALE	DIRITTI E ONERI REALI
1	PUZZO Concetta nata a SIRACUSA il 14/12/1959	PZZCCT59T54I754K*	(1) Proprieta` per 1/2 in regime di comunione dei beni
2	PUZZO Egidio nato a SIRACUSA il 21/12/1966	PZZGDE66T21I754O*	(1) Proprieta` per 1/2 in regime di separazione dei beni
DATI DERIVANTI DA AMPLIAMENTO del 22/07/2014 protocollo n. SR0073093 in atti dal 22/07/2014 Registrazione: AMPLIAMENTO (n. 23423.1/2014)			

Situazione dell'unità immobiliare che ha originato il precedente dal 17/12/2004

N.	DATI IDENTIFICATIVI				DATI DI CLASSAMENTO							DATI DERIVANTI DA
	Sezione Urbana	Foglio	Particella	Sub	Zona Cens.	Micro Zona	Categoria	Classe	Consistenza	Superficie Catastale	Rendita	
1		68	207		1		D/8				Euro 9.591,00	VARIAZIONE NEL CLASSAMENTO del 17/12/2004 protocollo n. SR0112629 in atti dal 17/12/2004 VARIAZIONE DI CLASSAMENTO (n. 7467.1/2004)
Indirizzo VIA PER CANICATTINI n. 9 piano: T;												

Visura storica per immobile

Data: 11/09/2021 - Ora: 08.37.12 Segue

Visura n.: T25076 Pag: 3

Situazione degli atti informatizzati dall'impianto meccanografico al 11/09/2021

Notifica	SR0000179/2005	Partita	-	Mod.58	-
Annotazioni	rettifica del classamento proposto ai sensi del dm 701/94				

Situazione dell'unità immobiliare dal 13/01/2004

N.	DATI IDENTIFICATIVI				DATI DI CLASSAMENTO						DATI DERIVANTI DA	
	Sezione	Foglio	Particella	Sub	Zona	Micro	Categoria	Classe	Consistenza	Superficie		Rendita
1	Urbana	68	207		1	Zona	D/8				Euro 7.908,00	COSTITUZIONE del 13/01/2004 protocollo n. SR0001797 in atti dal 13/01/2004 COSTITUZIONE (n. 46.1/2004)
Indirizzo		, VIA PER CANICATTINI n. 9 piano: T;										
Annotazioni		classamento proposto (D.M. 701/94)										

Situazione degli intestati dal 19/01/2004

N.	DATI ANAGRAFICI	CODICE FISCALE	DIRITTI E ONERI REALI
1	PUZZO Concetta nata a SIRACUSA il 14/12/1959	PZZCCT59T54I754K*	(1) Proprieta` per 1/2 in regime di comunione dei beni fino al 22/07/2014
2	PUZZO Egidio nato a SIRACUSA il 21/12/1966	PZZGDE66T21I754O*	(1) Proprieta` per 1/2 in regime di separazione dei beni fino al 22/07/2014
DATI DERIVANTI DA		ISTRUMENTO (ATTO PUBBLICO) del 19/01/2004 Nota presentata con Modello Unico in atti dal 09/02/2004 Repertorio n.: 5524 Rogante: MICALI SEBASTIANO Sede: MASCALI Registrazione: COMPRAVENDITA (n. 1727.2/2004)	

Situazione degli intestati dal 13/01/2004

N.	DATI ANAGRAFICI	CODICE FISCALE	DIRITTI E ONERI REALI
1	GLOSER S.R.L. con sede in SIRACUSA	01128910898	(1s) Proprieta` superficaria per 1000/1000 PER IL FABBRICATO fino al 19/01/2004
2	PUZZO Angelo nato a SIRACUSA il 05/11/1952	PZZNGL52S05I754N*	(1t) Proprieta` per l`area CONCEDENTE QUOTA 1/3 fino al 19/01/2004
3	PUZZO Concetta nata a SIRACUSA il 14/12/1959	PZZCCT59T54I754K*	(1t) Proprieta` per l`area CONCEDENTE QUOTA 1/3 fino al 19/01/2004
4	PUZZO Egidio nato a SIRACUSA il 21/12/1966	PZZGDE66T21I754O*	(1t) Proprieta` per l`area CONCEDENTE QUOTA 1/3 fino al 19/01/2004
DATI DERIVANTI DA		COSTITUZIONE del 13/01/2004 protocollo n. SR0001797 in atti dal 13/01/2004 Registrazione: COSTITUZIONE (n. 46.1/2004)	

Unità immobiliari n. 1

Tributi erariali: Euro 0,90



Direzione Provinciale di Siracusa
Ufficio Provinciale - Territorio
Servizi Catastali

Visura storica per immobile

Situazione degli atti informatizzati dall'impianto meccanografico al 11/09/2021

Data: 11/09/2021 - Ora: 08.37.12 Fine

Visura n.: T25076 Pag: 4

Visura telematica

* Codice Fiscale Validato in Anagrafe Tributaria

Dichiarazione protocollo n. SR0039125 del 05/06/2019

Planimetria di u.i.u. in Comune di Siracusa

Via Per Canicattini

civ. 9

**Agenzia delle Entrate
CATASTO FABBRICATI
Ufficio Provinciale di
Siracusa**

Identificativi Catastali:

Sezione:

Foglio: 68

Particella: 207

Subalterno: 1

Compilata da:

Mangiafico Antonino

Iscritto all'albo:

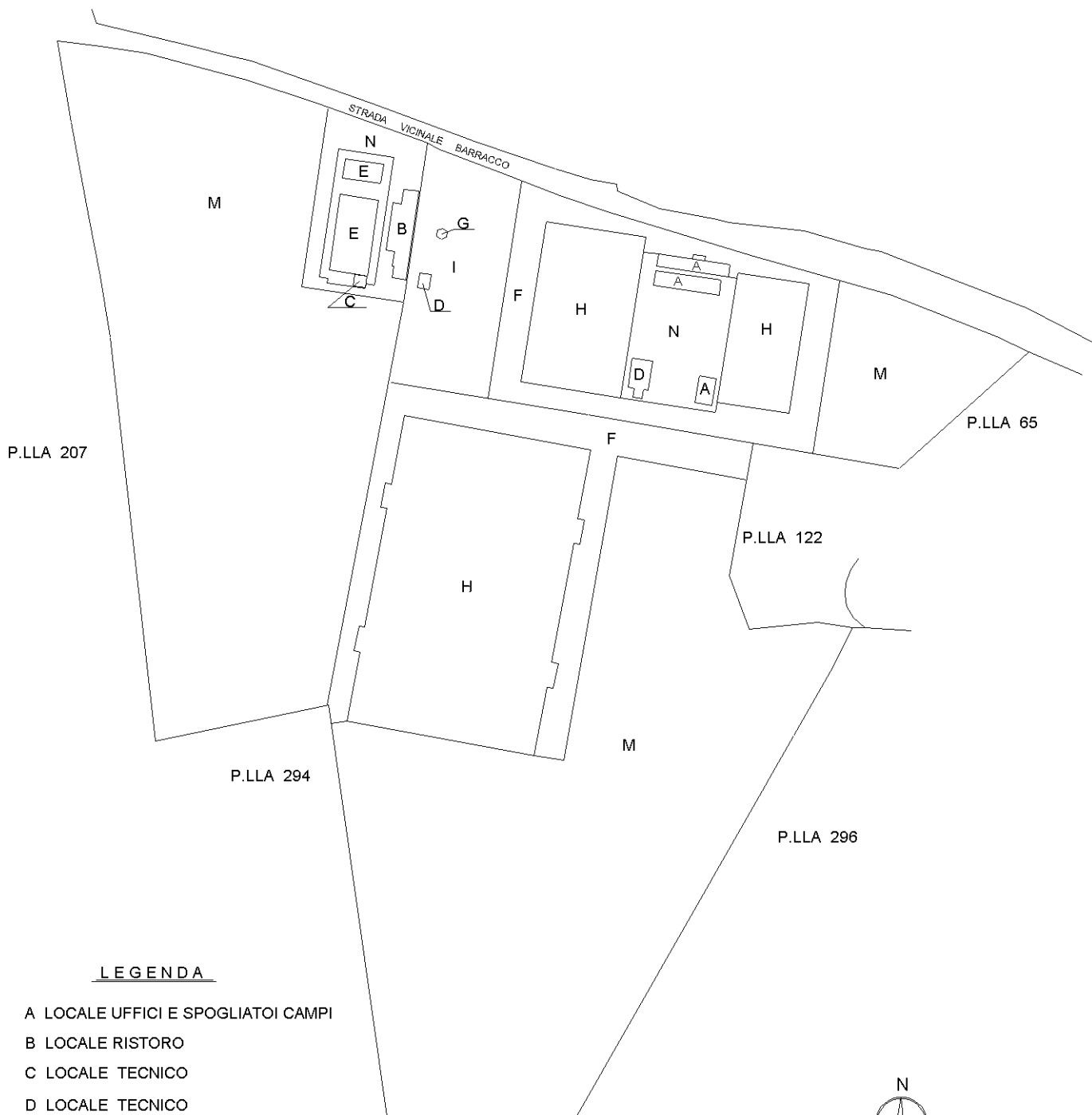
Geometri

Prov. Siracusa

N. 1208

Scheda n. 1

Scala 1:2000



LEGENDA

- A LOCALE UFFICI E SPOGLIATOI CAMPI
- B LOCALE RISTORO
- C LOCALE TECNICO
- D LOCALE TECNICO
- E PISCINE
- F VERDE E CAMMINAMENTI
- G LOCALE RISTORO
- H CAMPI DI CALCIO
- I ZONA PARCHEGGIO
- L CAMMINAMENTI

M TERRENO AGRICOLO INCOLTO



Rapp. 1:2.000

Catasto dei Fabbricati - Situazione al 16/02/2021 - Comune di SIRACUSA (I754) - < Foglio: 68 - Particella: 207 - Subalterno: 1 >
VIA PER CANICATTINI n. 9 piano: T;

**Agenzia delle Entrate
CATASTO FABBRICATI
Ufficio Provinciale di
Siracusa**

Dichiarazione protocollo n. SR0039125 del 05/06/2019

Planimetria di u.i.u. in Comune di Siracusa

Via Per Canicattini

civ. 9

Identificativi Catastali:

Sezione:
Foglio: 68
Particella: 207
Subalterno: 1

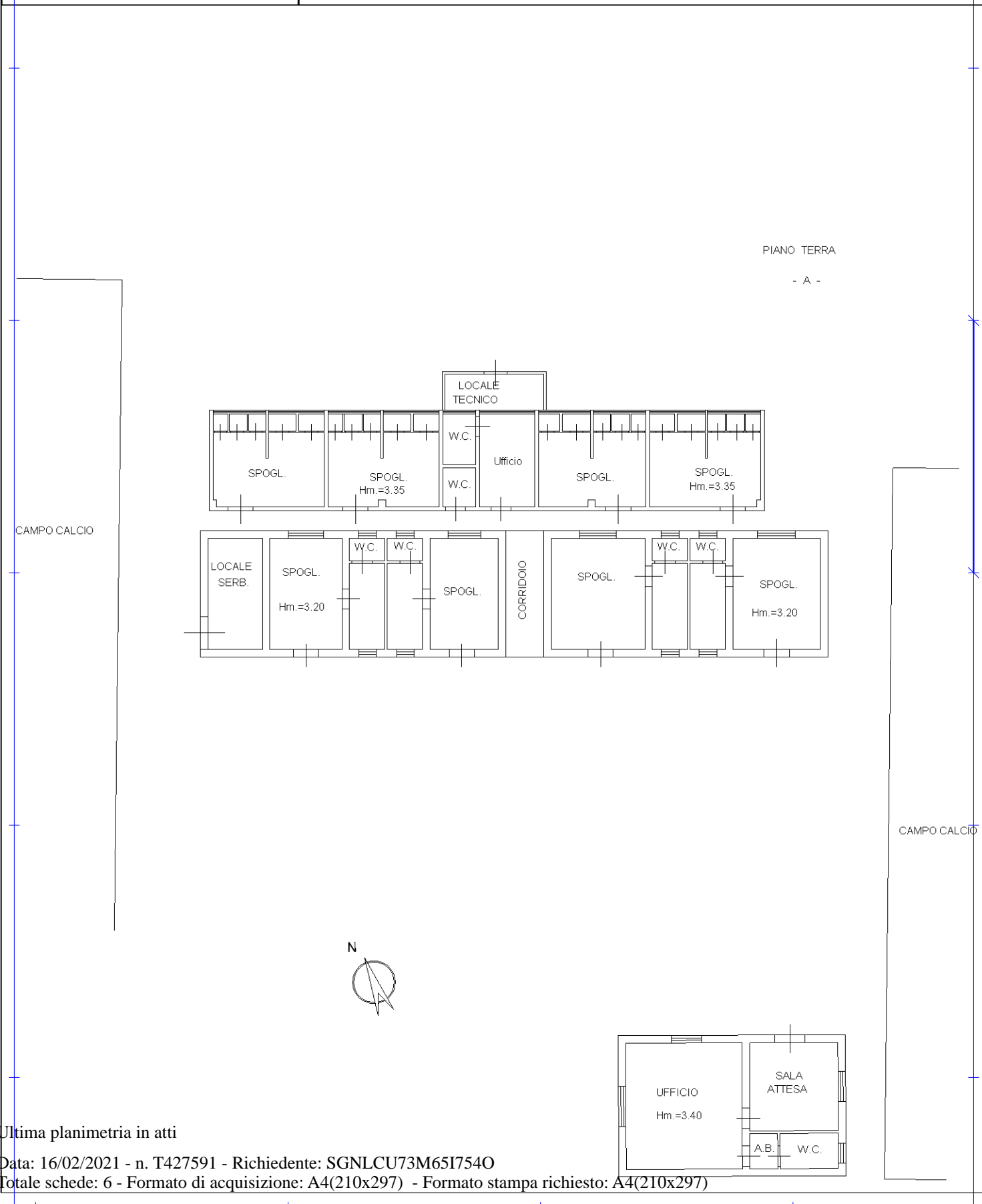
Compilata da:
Mangiafico Antonino
Iscritto all'albo:
Geometri

Prov. Siracusa

N. 1208

Scheda n. 2

Scala 1:200



Ultima planimetria in atti

Catasto dei Fabbricati - Situazione al 16/02/2021 - Comune di SIRACUSA (I754) - < Foglio: 68 - Particella: 207 - Subalterno: 1 >
VIA PER CANICATTINI n. 9 piano: T;

Agenzia delle Entrate
CATASTO FABBRICATI
Ufficio Provinciale di
Siracusa

Dichiarazione protocollo n. SR0039125 del 05/06/2019

Planimetria di u.i.u. in Comune di Siracusa

Via Per Canicattini

civ. 9

Identificativi Catastali:

Sezione:

Foglio: 68

Particella: 207

Subalterno: 1

Compilata da:

Mangiafico Antonino

Iscritto all'albo:

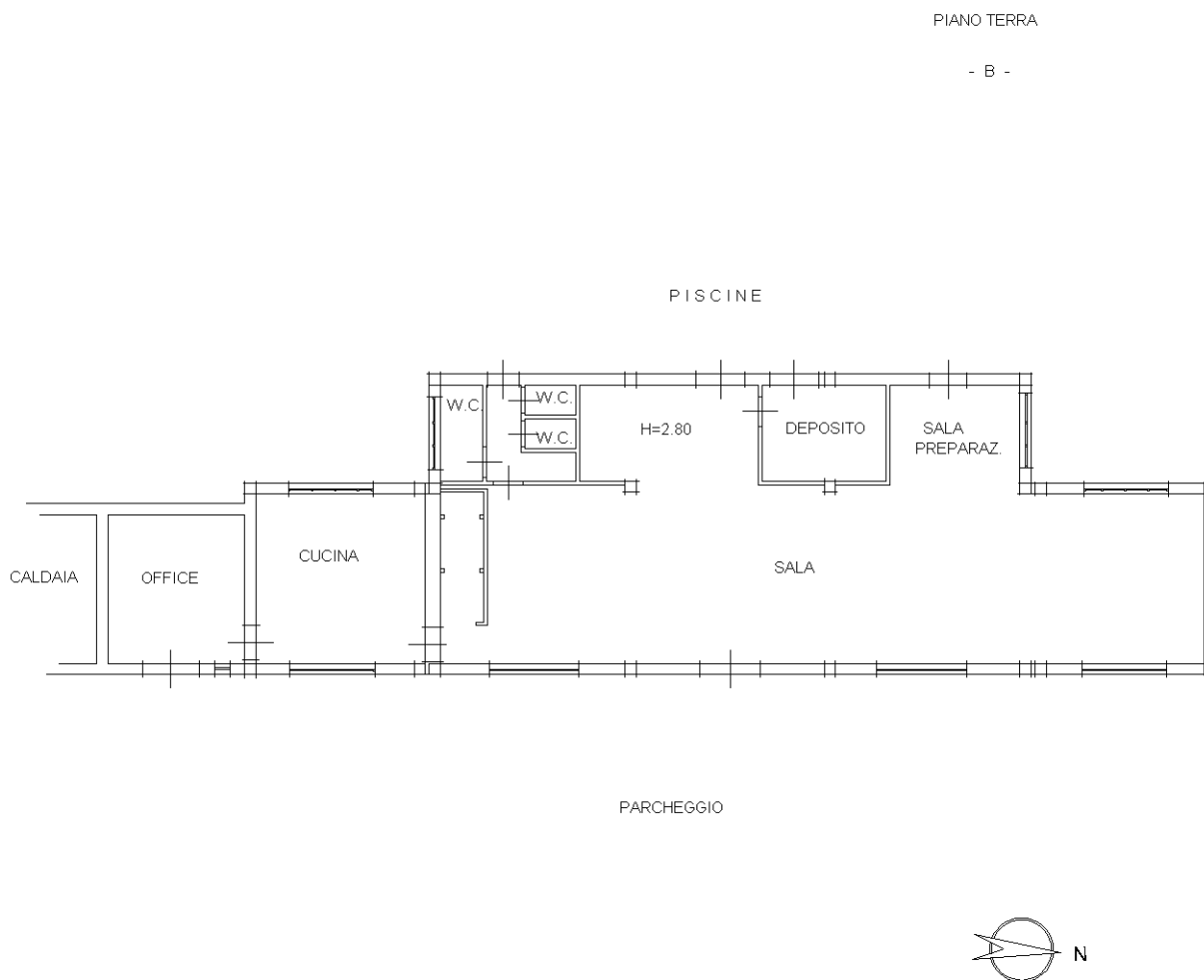
Geometri

Prov. Siracusa

N. 1208

Scheda n. 3

Scala 1:200



Catasto dei Fabbricati - Situazione al 16/02/2021 - Comune di SIRACUSA (I754) - < Foglio: 68 - Particella: 207 - Subalterno: 1 >
VIA PER CANICATTINI n. 9 piano: T;

Ultima planimetria in atti

Agenzia delle Entrate
CATASTO FABBRICATI
Ufficio Provinciale di
Siracusa

Dichiarazione protocollo n. SR0039125 del 05/06/2019

Planimetria di u.i.u. in Comune di Siracusa

Via Per Canicattini

civ. 9

Identificativi Catastali:

Sezione:

Foglio: 68

Particella: 207

Subalterno: 1

Compilata da:

Mangiafico Antonino

Iscritto all'albo:

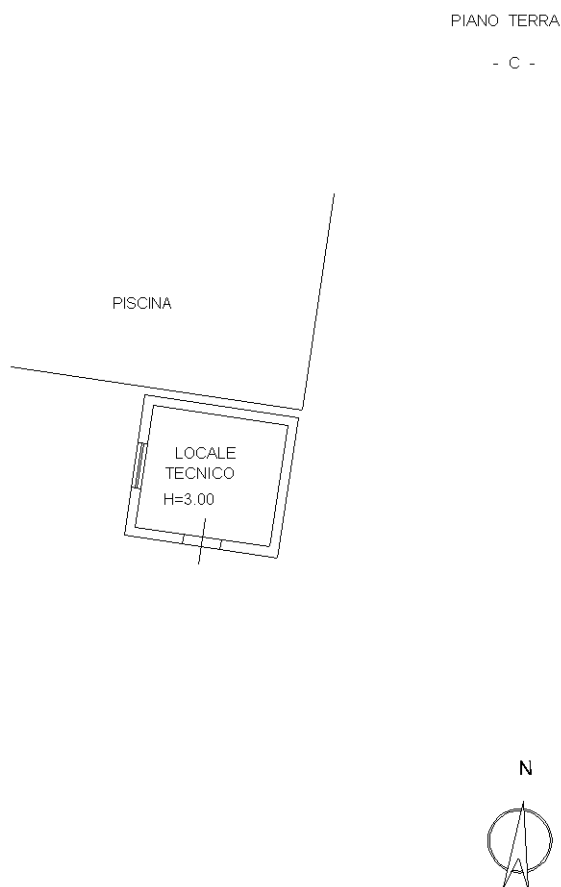
Geometri

Prov. Siracusa

N. 1208

Scheda n. 4

Scala 1:200



Ultima planimetria in atti

**Agenzia delle Entrate
CATASTO FABBRICATI
Ufficio Provinciale di
Siracusa**

Dichiarazione protocollo n. SR0039125 del 05/06/2019

Planimetria di u.i.u. in Comune di Siracusa

Via Per Canicattini

civ. 9

Identificativi Catastali:

Sezione:
Foglio: 68
Particella: 207
Subalterno: 1

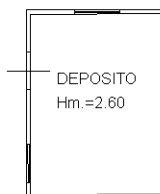
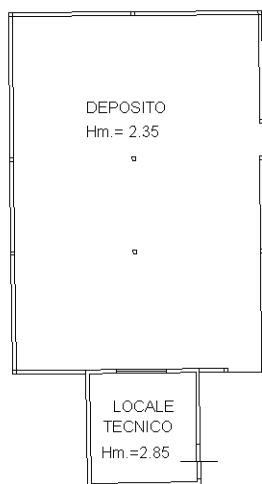
Compilata da:
Mangiafico Antonino
Iscritto all'albo:
Geometri

Prov. Siracusa

N. 1208

Scheda n. 5

Scala 1:200



PIANO TERRA

- D -



Ultima planimetria in atti

Agenzia delle Entrate
CATASTO FABBRICATI
Ufficio Provinciale di
Siracusa

Dichiarazione protocollo n. SR0039125 del 05/06/2019

Planimetria di u.i.u. in Comune di Siracusa

Via Per Canicattini

civ. 9

Identificativi Catastali:

Sezione:

Foglio: 68

Particella: 207

Subalterno: 1

Compilata da:

Mangiafico Antonino

Iscritto all'albo:

Geometri

Prov. Siracusa

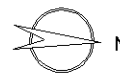
N. 1208

Scheda n. 6

Scala 1:200

PIANO TERRA

- G -



Ultima planimetria in atti

Data: 16/02/2021 - n. T427591 - Richiedente: SGNLCU73M65I7540

Totale schede: 6 - Formato di acquisizione: A4(210x297) - Formato stampa richiesto: A4(210x297)

Catasto dei Fabbricati - Situazione al 16/02/2021 - Comune di SIRACUSA (I754) - < Foglio: 68 - Particella: 207 - Subalterno: 1 >
VIA PER CANICATTINI n. 9 piano: T;