

**Agenzia del Territorio
CATASTO FABBRICATI
Ufficio Provinciale di
Siracusa**

Dichiarazione protocollo n. SR0102465 del 17/11/2004

Planimetria di u.i.u. in Comune di Pachino

Via Matteotti

civ. 56

Identificativi Catastali:

Sezione:

Foglio: 16 → 7=15

Particella: 1845 → 114

Subalterno: 4

Compilata da:
Cavarra Florinda

Isoritto all'albo:
Architetti

Prov. Siracusa

N. 331

Scheda n. 1

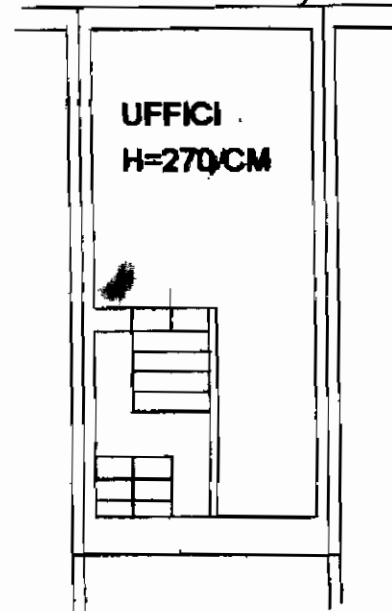
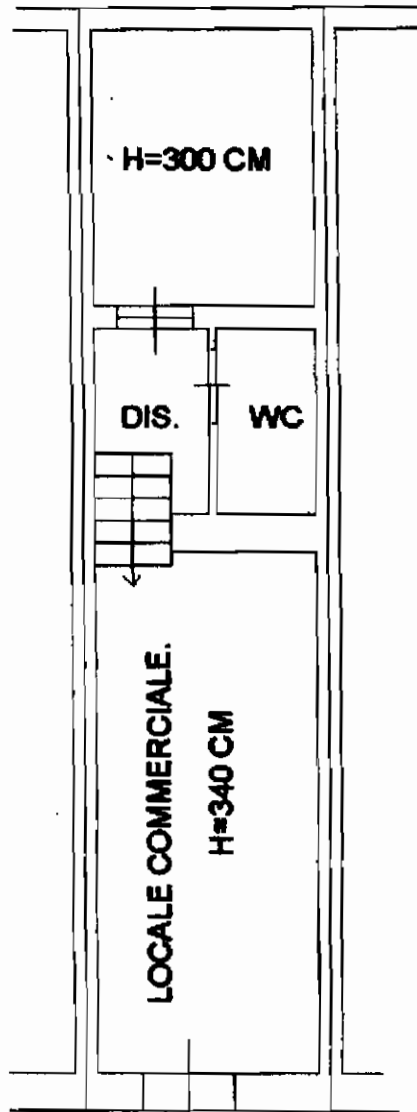
Scala 1:100

PIANO TERRA

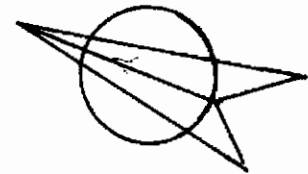
PRIMO PIANO

CORTILE DI VIA PR UMBERTO.

CORTILE DI VIA PR UMBERTO.



VIA MATTEOTTI



Catasto dei Fabbricati - Situazione al 23/03/2011 - Comune di PACHINO(G211) - < Foglio: 15 Particella: 6117 - Subalterno 4 >
VIA GIACOMO MATTEOTTI n. 56 piano: 1-1;

Ultima Planimetria in atti

Data: 23/03/2011 - n. SR0085036 - Richiedente LEONE

Tot. schede: 1 - Formato di acq.: A4(210x297) - Fatt. di scala: 1:1