

# Visura storica per immobile

## Situazione degli atti informatizzati al 11/08/2023

### Situazione dell'unità immobiliare dal 01/01/1992

N.	DATI IDENTIFICATIVI				DATI DI CLASSAMENTO					DATI DERIVANTI DA	
	Sezione Urbana	Foglio	Particella	Sub	Zona Cens.	Micro Zona	Categoria	Classe	Consistenza		Superficie Catastale
1		89	1367	2	1		A/5	4	2,5 vani		Euro 87,80 L. 170.000
Indirizzo: PIAZZA FELICE CAVALLOTTI n. 16 Piano 1											
Notifica: Partita: 5447 Mod.58											

### Situazione dell'unità immobiliare dall'impianto meccanografico

N.	DATI IDENTIFICATIVI				DATI DI CLASSAMENTO					DATI DERIVANTI DA	
	Sezione Urbana	Foglio	Particella	Sub	Zona Cens.	Micro Zona	Categoria	Classe	Consistenza		Superficie Catastale
1		89	1367	2	1		A/5	4	2,5 vani		Euro 0,18 L. 342
Indirizzo: PIAZZA FELICE CAVALLOTTI n. 16 Piano 1											
Notifica: Partita: 5447 Mod.58											

L'intestazione alla data della richiesta deriva dai seguenti atti:

### Situazione degli intestati dall'impianto meccanografico

N.	GRAFICI	CODICE FISCALE	DIRITTI E ONERI REALI
1	.....		
Indirizzo meccanografico del 30/06/1987			

Visura telematica

Tributi speciali: Euro 0,90

\* Codice Fiscale Validato in Anagrafe Tributaria.

\*\* Si intendono escluse le "superfici di balconi, terrazzi e aree scoperte pertinenziali e accessorie, comunicanti o non comunicanti" (cfr. Provvedimento del Direttore dell'Agenzia delle Entrate 29 marzo 2013).

# Visura storica per immobile

## Situazione degli atti informatizzati al 11/08/2023



Indirizzo	PIAZZA FELICE CAVALLOTTI n. 16 Piano 1		
Notifica	Partita	Mod.58	
Annotazioni	-classamento e rendita validati		

**Mappali Terreni Correlati**  
 Codice Comune B787 - Foglio 88 - Particella 6271

**Situazione dell'unità immobiliare dal 24/11/2009**

N.	DATI IDENTIFICATIVI				DATI DI CLASSAMENTO				DATI DERIVANTI DA			
	Sezione Urbana	Foglio	Particella	Sub	Zona Cens.	Micro Zona	Categoria	Classe		Consistenza	Superficie Catastale	Rendita
1		88	6271	8	1		A/4	3	2,5 vani		Euro 81,34	VARIAZIONE del 24/11/2009 Pratica n. SR0262903 in atti del 24/11/2009 DICHIARAZIONE DI PORZIONE DI UIU (n. 25224.1/2009)
Indirizzo												
PIAZZA FELICE CAVALLOTTI n. 16 Piano 1												
Notifica												
Partita												
Annotazioni												
-classamento e rendita proposti (d.m. 701/94)												
Mod.58												

**L'instestazione alla data della richiesta deriva dai seguenti atti:**

**Situazione degli intestati dal 15/04/2011**

N.	DATI ANAGRAFICI	CODICE FISCALE	DIRITTI E ONERI REALI
1			
2			

**DATI DERIVANTI DA**

Atto del 15/04/2011 Pubblico ufficiale CANNARO ROBERTO Sede LENTINI (SR) Repertorio n. 4597 - COMPRAVENDITA Nota presentata con Modello Unico n. 6416 1/2011 Reparto PIACUSIA in atti dal 09/05/2011

**Situazione degli intestati dal 24/11/2009**

N.	DATI ANAGRAFICI	CODICE FISCALE	DIRITTI E ONERI REALI
1			

## Visura storica per immobile Situazione degli atti informatizzati al 11/08/2023

  
Direzione Provinciale di Siracusa  
Ufficio Provinciale - Territorio  
Servizi Catastali

Visura telematica

Tributi speciali: Euro 0,90

• Codice Fiscale Validato in Anagrafe Tributaria.

•• Si intendono escluse le "superfici di balconi, terrazzi e aree scoperte pertinenziali e accessorie, comunicanti o non comunicanti"  
(cfr. Provvedimento del Direttore dell'Agenzia delle Entrate 29 marzo 2013).

## Visura storica per immobile

### Situazione degli atti informatizzati al 11/08/2023

DATI DERIVANTI DA	VARIAZIONE del 24/11/2009 Pratica n. SR0262920 in atti dal 24/11/2009 DICHIARAZIONE DI PORZIONE DI UIU (n. 25225.1/2009)
-------------------	--

#### Situazione dell'unità immobiliare che ha originato il precedente dal 17/11/2009

N.	DATI IDENTIFICATIVI				DATI DI CLASSAMENTO				DATI DERIVANTI DA			
	Sezione Urbana	Foglio	Particella	Sub	Zona Cens.	Micro Zona	Categoria	Classe		Consistenza	Superficie Catastale	Rendita
1		88	6271	1	1		A/5	3	2 vani		Euro 42,35	Variazione del 17/11/2009 Pratica n. SR0257019 in atti dal 17/11/2009 BONIFICA IDENTIFICATIVO CATASTALE (n. 24957.1/2009)
Indirizzo												
PIAZZA FELICE CAVALLOTTI n. 16 Piano T												
Partita												
Mod.58												
Annotazioni												
di stadio, costituita dalla soppressione della particella ccu sez. figl 89 pia 1367 sub 1 per allineamento mappe												

#### L'intestazione alla data della richiesta deriva dai seguenti atti:

##### Situazione degli intestati dal 17/11/2009

N.	DATI ANAGRAFICI	CODICE FISCALE	DIRITTI E ONERI REALI
1			
DATI DERIVANTI DA			
del 17/11/2009 Pratica n. SR0257019 in atti dal 17/11/2009 BONIFICA IDENTIFICATIVO CATASTALE (n. 24957.1/2009)			

##### Situazione dell'unità immobiliare che ha originato il precedente dal 13/08/2002

N.	DATI IDENTIFICATIVI				DATI DI CLASSAMENTO				DATI DERIVANTI DA			
	Sezione Urbana	Foglio	Particella	Sub	Zona Cens.	Micro Zona	Categoria	Classe		Consistenza	Superficie Catastale	Rendita
1		89	1367	1	1		A/5	3	2 vani		Euro 42,35	VARIAZIONE del 13/08/2002 Variazione del quadro tariffa
Indirizzo												
PIAZZA FELICE CAVALLOTTI n. 16 Piano T												
Partita												
Mod.58												



Direzione Provinciale di Siracusa  
Ufficio Provinciale - Territorio  
Servizi Catastali

## Visura storica per immobile

### Situazione degli atti informatizzati al 11/08/2023

Data: 11/08/2023 Ora: 12.43.13

Visura n.: T83774 Pag: 1

<b>Dati della richiesta</b>	Comune di CARLENTINI (Codice: B787)
<b>Catasto Fabbricati</b>	Provincia di SIRACUSA Foglio: 88 Particella: 6271 Sub.: 6

**INTESTATI**

1		
2		

**Unità immobiliare dal 09/11/2015**

N.	DATI IDENTIFICATIVI				DATI DI CLASSAMENTO				DATI DERIVANTI DA			
	Sezione Urbana	Foglio	Particella	Sub	Zona Cens.	Micro Zona	Categoria	Classe		Consistenza	Superficie Catastale	Rendita
1		88	6271	6	1		A/4	3	2,5 vani	Totale: 39 m <sup>2</sup> Totale: eslate aree scoperte: 39 m <sup>2</sup>	Euro 81,34	Variazione del 09/11/2015 - Inserimento in visura dei dati di superficie.
<b>Indirizzo</b>		PIAZZA FELICE CAVALLOTTI n. 16 Piano T										
<b>Notifica</b>		Partita										
<b>Annotazioni</b>		Mod.58										

**Mappali Terreni Correlati**  
Codice Comune B787 - Foglio 88 - Particella 6271

**Situazione dell'unità immobiliare dal 14/10/2010**

N.	DATI IDENTIFICATIVI				DATI DI CLASSAMENTO				DATI DERIVANTI DA			
	Sezione Urbana	Foglio	Particella	Sub	Zona Cens.	Micro Zona	Categoria	Classe		Consistenza	Superficie Catastale	Rendita
1		88	6271	6	1		A/4	3	2,5 vani		Euro 81,34	VARIAZIONE NEL CLASSAMENTO del 14/10/2010 Prati SR0181573 in atti dal 14/10/2010 VARIAZIONE DI CLASSAMENTO (n. 9307.1/2010)

## Visura storica per immobile

### Situazione degli atti informatizzati al 11/08/2023



<b>Dati della richiesta</b>	Comune di CARLENTINI (Codice: B787)
<b>Catasto Fabbricati</b>	Provincia di SIRACUSA Foglio: 88 Particella: 6271 Sub.: 9
<b>INTESTATI</b>	
1	.....
2	.....

**Unità immobiliare dal 09/11/2015**

N.	DATI IDENTIFICATIVI				DATI DI CLASSAMENTO				DATI DERIVANTI DA			
	Sezione Urbana	Foglio	Particella	Sub	Zona Cens.	Micro Zona	Categoria	Classe		Consistenza	Superficie Catastale	Rendita
1		88	6271	9	1		A/4	3	4 vani	Totale: 70 m <sup>2</sup> Totale: escluse aree scoperte**: 61 m <sup>2</sup>	Euro 130,15	Variazione del 09/11/2015 - Inserimento in visura dei dati di superficie.
<b>Indirizzo</b>		PIAZZA FELICE CAVALLOTTI n. 16 Piano 2-3										
<b>Notifica</b>		Partita										
<b>Annotazioni</b>		Mod.58										

**Mappali Terreni Correlati**  
 Codice Comune B787 - Foglio 88 - Particella 6271

**Situazione dell'unità immobiliare dal 11/02/2012**

N.	DATI IDENTIFICATIVI				DATI DI CLASSAMENTO				DATI DERIVANTI DA		
	Sezione Urbana	Foglio	Particella	Sub	Zona Cens.	Micro Zona	Categoria	Classe		Consistenza	Superficie Catastale
1		88	6271	9	1		A/4	3	4 vani	Euro 130,15	VARIAZIONE NEL CLASSAMENTO del 11/02/2012 Prati SR0026519 in atti dal 11/02/2012 VARIAZIONE DI CLASSAMENTO (n. 1199-1/2012)

## Visura storica per immobile

### Situazione degli atti informatizzati al 11/08/2023

Data: 11/08/2023 Ora: 12.44.42  
 Visura n.: T84178 Pag: 1

<b>Dati della richiesta</b>	Comune di CARLENTINI (Codice: B787)
<b>Catasto Fabbricati</b>	Provincia di SIRACUSA Foglio: 88 Particella: 6271 Sub.: 8

**INTESTATI**

1		
2		

**Unità immobiliare dal 09/11/2015**

N.	DATI IDENTIFICATIVI				DATI DI CLASSAMENTO				DATI DERIVANTI DA		
	Sezione Urbana	Foglio	Particella	Sub	Zona Cens.	Micro Zona	Categoria	Classe	Consistenza	Superficie Catastale	Rendita
1		88	6271	8	1		A/4	3	2,5 vani	Totale: 43 m <sup>2</sup> Totale: classe arce scoperte**: 41 m <sup>2</sup>	Euro 81,34
Indirizzo: PIAZZA FELICE CAVALLOTTI n. 16 Piano I											
Notifica: -classamento e rendita validati											
Annotazioni: Mod.58											

Mappali Terreni Correlati  
 Codice Comune B787 - Foglio 88 - Particella 6271

**Situazione dell'unità immobiliare dal 14/10/2010**

N.	DATI IDENTIFICATIVI				DATI DI CLASSAMENTO				DATI DERIVANTI DA		
	Sezione Urbana	Foglio	Particella	Sub	Zona Cens.	Micro Zona	Categoria	Classe	Consistenza	Superficie Catastale	Rendita
1		88	6271	8	1		A/4	3	2,5 vani		Euro 81,34
VARIAZIONE NEL CLASSAMENTO del 14/10/2010 Prati SR0181576 in atti dal 14/10/2010 VARIAZIONE DI CLASSAMENTO (n. 9310.1/2010)											

Vis. tel. (0 90 euro)

Direzione Provinciale di Siracusa Ufficio Provinciale - Territorio - Direttore VALERIA FIRRARELLO

Particella: 6271



N=000

Firmato Da: CIRCO ANGELO SEVERINO ROSARIO Emesso Da: ARUBAPEC S.P.A. NG CA 3 Serial#: 3b9e95cb21880dccc5f372ee3b308a948

E=28600



**Agenzia del Territorio  
CATASTO FABBRICATI  
Ufficio Provinciale di  
Siracusa**

Dichiarazione protocollo n. SR0262920 del 24/11/2009

Planimetria di U.I.U. in Comune di Calientana

Piazza Felice Cavallotti

civ. 16

Identificativi Catastali:

Sezione:

Foglio: 88

Particella: 6271

Subalterno: 6

Compilata da:

Nastasi Antonino

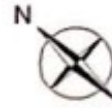
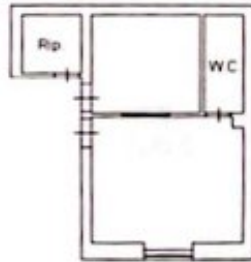
Iscritto all'albo:  
Geometri

Prov. Siracusa

N. 1500

Scheda n. 1

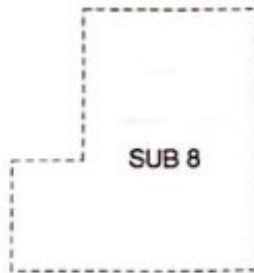
Scala 1:200



Piazza Cavallotti n.16

**PIANO TERRA**

Hmt. 3.40



**PIANO PRIMO**

Ultima planimetria in atti

Data: 11/08/2023 - n. T85823 - Richiedente: CRCNLS82M04C351U

Totale schede: 1 - Formato di acquisizione: A4(210x297) - Formato stampa richiesto: A4(210x297)

Catasto dei Fabbricati - Situazione al 11/08/2023 - Comune di CARLENTINI(8787) - < Foglio 88 - Particella 6271 - Subalterno 6 ->  
Firmato DIGITALMENTE CON SOSTRIZIONE FOGGIA DA ARUBAPEC S.P.A. NG CA 3 Serial#: 3b9e95cb218800cc59372e0cb308a948

**Agenzia del Territorio  
CATASTO FABBRICATI  
Ufficio Provinciale di  
Siracusa**

Dichiarazione protocollo n. SR0047973 del 11/02/2011

Planimetria di U.I.U. in Comune di Car Lentini

Piazza Felice Cavallotti

civ. 16

Identificativi Catastali:

Sezione:

Foglio: 88

Particella: 6271

Subalterno: 9

Compilata da:  
Nastasi Antonino

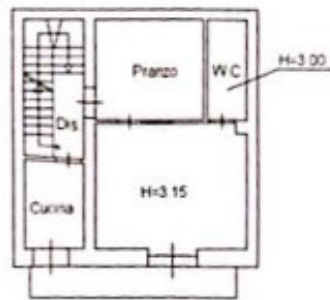
Iscritto all'albo:  
Geometri

Prov. Siracusa

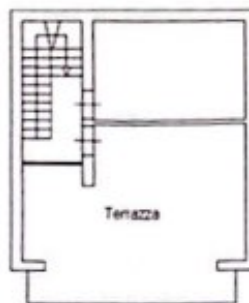
N. 1500

Scheda n. 1

Scala 1:200



**PIANO SECONDO**



**PIANO TERZO**

H=mt. 3.15

Utema planimetria in atti

Data: 11/08/2023 - n. T85827 - Richiedente: CRCNLS82M04C351U

Totale schede: 1 - Formato di acquisizione: A4(210x297) - Formato stampa richiesto: A4(210x297)

Catasto dei Fabbricati - Situazione al 11/08/2023 - Comune di CARLENTINI(B787) - < Foglio 88 - Particella 6271 - Subalterno 9 >  
Firmato dal CIRCOLO DELLO SWEIUVI TROSARNO



## Visura storica per immobile

### Situazione degli atti informatizzati al 11/08/2023



**DATI DERIVANTI DA** VARIAZIONE del 24/11/2009 Pratica n. SR0262903 in atti dal 24/11/2009 DICHIARAZIONE DI PORZIONE DI UIU (n. 25224.1/2009)

**Situazione dell'unità immobiliare che ha originato il precedente dal 17/11/2009**

DATI IDENTIFICATIVI		DATI DI CLASSAMENTO					DATI DERIVANTI DA					
N.	Sezione Urbana	Foglio	Particella	Sub	Zona Cens.	Micro Zona	Categoria	Classe	Consistenza	Superficie Catastale	Rendita	
1		88	6271	2	1		A/5	4	2,5 vani		Euro 61,97	Variazione del 17/11/2009 Pratica n. SR0257019 in atti dal 17/11/2009 BONIFICA IDENTIFICATIVO CATASTALE (n. 24958.1/2009)
Indirizzo: PIAZZA FELICE CAVALLOTTI n. 16 Piano 1												
Notifica: Mod.58												
Annotazioni: di studio: costituita dalla soppressione della particella ceu sez. fogl 89 pla 1367 sub 2 per allineamento mappe												

**L'intestazione alla data della richiesta deriva dai seguenti atti:**

**Situazione degli intestati dal 17/11/2009**

N.	DATI ANAGRAFICI	CODICE FISCALE	DIRITTI E ONERI REALI
1			
<b>DATI DERIVANTI DA</b> per 11/11/2009 Pratica n. SR0257019 in atti dal 17/11/2009 BONIFICA IDENTIFICATIVO CATASTALE (n. 24958.1/2009)			

**Situazione dell'unità immobiliare che ha originato il precedente dal 13/08/2002**

DATI IDENTIFICATIVI		DATI DI CLASSAMENTO					DATI DERIVANTI DA					
N.	Sezione Urbana	Foglio	Particella	Sub	Zona Cens.	Micro Zona	Categoria	Classe	Consistenza	Superficie Catastale	Rendita	
1		89	1367	2	1		A/5	4	2,5 vani		Euro 61,97	VARIAZIONE del 13/08/2002 Variazione del quadro tariffar
Indirizzo: PIAZZA FELICE CAVALLOTTI n. 16 Piano 1												
Notifica: Mod.58												
Partita: 5447												

# Visura storica per immobile

## Situazione degli atti informatizzati al 11/08/2023



Indirizzo	PIAZZA FELICE CAVALLOTTI n. 16 Piano T		
Notifica	Partita	Mod. 58	
Annotazioni	-classamento e rendita validati		

**Mappali Terreni Correlati**  
 Codice Comune B787 - Foglio 88 - Particella 6271

**Situazione dell'unità immobiliare dal 24/11/2009**

N.	DATI IDENTIFICATIVI				DATI DI CLASSAMENTO				DATI DERIVANTI DA			
	Sezione Urbana	Foglio	Particella	Sub	Zona Cens.	Micro Zona	Categoria	Classe		Consistenza	Superficie Catastale	Rendita
1		88	6271	6	1		A/4	3	2,5 vani		Euro 81,34	VARIAZIONE del 24/11/2009 Pratica n. SR0262920 in atti 24/11/2009 DICHIARAZIONE DI PORZIONE DI U.I.U. (n. 25225.1/2009)
Indirizzo	PIAZZA FELICE CAVALLOTTI n. 16 Piano T				Partita	Mod. 58						
Notifica					-classamento e rendita proposti (d.m. 701/94)							
Annotazioni												

**L'intestazione alla data della richiesta deriva dai seguenti atti:**

**Situazione degli intestati dal 15/04/2011**

N.	DATI ANAGRAFICI	CODICE FISCALE	DIRITTI E ONERI REALI
1			
2			
DATI DERIVANTI DA	Atto del 15/04/2011 Pubblico ufficiale CANNAVO' ROBERTO Sede LENTINI (SR) Repertorio n. 4597 - COMPRAVENDITA Nota presentata con Modello Unico n. 6416.1/2011 Reparto PI. SIRACUSA in atti dal 09/05/2011		

**Situazione degli intestati dal 24/11/2009**

N.	DATI ANAGRAFICI	CODICE FISCALE	DIRITTI E ONERI REALI
1			(1)

**Agenzia del Territorio  
CATASTO FABBRICATI  
Ufficio Provinciale di  
Siracusa**

Dichiarazione protocollo n. SR0262905 del 24/11/2009

PLANIMETRIA DA M.A.U. IN COMUNE DI SIRACUSA

Piazza Felice Cavallotti

civ. 16

Identificativi Catastali:

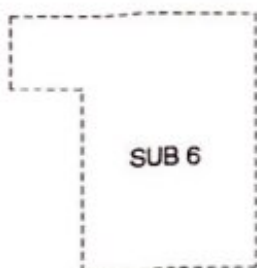
Sezione:  
Foglio: 88  
Particella: 6271  
Subalterno: 8

Compilata da:  
Nastasi Antonino  
Iscritto all'albo:  
Geometri

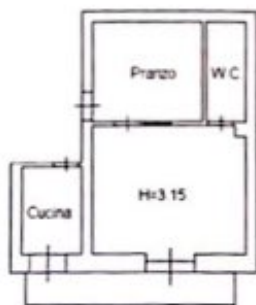
Prov. Siracusa N. 1500

Scheda n. 1

Scala 1:200



**PIANO TERRA**



Piazza Cavallotti n. 16

**PIANO PRIMO**

Hm=mt. 3 08

Ultima planimetria in atti

Data: 11/08/2023 - n. T85826 - Richiedente: CRCNLS82M04C351U

Totale schede: 1 - Formato di acquisizione: A4(210x297) - Formato stampa richiesto: A4(210x297)

Catasto dei Fabbricati - Situazione al 11/08/2023 - Comune di CARLENTINI(B787) - < Foglio 88 - Particella 6271 - Subalterno 8 -  
Firmato DMI/CRCO/FABBRICATI/SIRACUSA/ARUBAPEC S.P.A. NG CA 3 Serial# 3b9e95cb21880dccc5f372eeeb308a948

# Visura storica per immobile

## Situazione degli atti informatizzati al 11/08/2023



Direzione Provinciale di Siracusa  
Ufficio Provinciale - Territorio  
Servizi Catastali

Situazione dell'unità immobiliare dal 01/01/1992

DATI IDENTIFICATIVI		DATI DI CLASSAMENTO					DATI DERIVANTI DA					
N.	Sezione Urbana	Foglio	Particella	Sub	Zona Cens.	Micro Zona	Categoria	Classe	Consistenza	Superficie Catastale	Rendita	
1		89	1367	1	1		A/5	3	2 vani		Euro 59,91 L. 116.000	VARIAZIONE del 01/01/1992 Variazione del quadro tariffa
Indirizzo: PIAZZA FELICE CAVALLOTTI n. 16 Piano T												
Notifica: 5446 Mod.58 -												

Situazione dell'unità immobiliare dall'impianto meccanografico

DATI IDENTIFICATIVI		DATI DI CLASSAMENTO					DATI DERIVANTI DA					
N.	Sezione Urbana	Foglio	Particella	Sub	Zona Cens.	Micro Zona	Categoria	Classe	Consistenza	Superficie Catastale	Rendita	
1		89	1367	1	1		A/5	3	2 vani		Euro 0,12 L. 230	Impianto meccanografico del 30/06/1987
Indirizzo: PIAZZA FELICE CAVALLOTTI n. 16 Piano T												
Notifica: 5446 Mod.58 -												

L'intestazione alla data della richiesta deriva dai seguenti atti:

Situazione degli intestati dal 04/04/2001

N.	DATI ANAGRAFICI	CODICE FISCALE	DIRITTI E ONERI REALI
1			
DATI DERIVANTI DA: Atto del 04/04/2001 Pubblico ufficiale LEONE CARMELO Sede LENTINI (SR) Repertorio n. 26941 - COMPRAVENDITA Trascrizione n. 4864.1/2001 Reparto PI di SIRACUSA - Pratica n. 56719 in atti dal 26/04/2001			

Situazione degli intestati dall'impianto meccanografico

N.	DATI ANAGRAFICI	CODICE FISCALE	DIRITTI E ONERI REALI
1	Impianto meccanografico del 30/06/1987		fino al 04/04/2001
DATI DERIVANTI DA			

Visura telematica

Tributi speciali: Euro 0,90

\* Codice Fiscale Validato in Anagrafe Tributaria.

\*\* Si intendono escluse le "superfici di balconi, terrazzi e aree scoperte pertinenziali e accessorie, comunicanti o non comunicanti" (cfr. Provvedimento del Direttore dell'Agenzia delle Entrate 29 marzo 2013).

# Visura storica per immobile

## Situazione degli atti informatizzati al 11/08/2023

**agenzia entrate**  
 Direzione Provinciale di Siracusa  
 Ufficio Provinciale - Territorio  
 Servizi Catastali

Indirizzo	PIAZZA FELICE CAVALLOTTI n. 16 Piano 2-3		
Notifica	Partita	Mod.	58
Annotationi	-classamento e rendita non rettificati entro dodici mesi dalla data di iscrizione in atti della dichiarazione (d.m. 701/94)		

**Mappali Terreni Correlati**  
 Codice Comune B787 - Foglio 88 - Particella 6271

**Situazione dell'unità immobiliare dal 11/02/2011**

N.	DATI IDENTIFICATIVI				DATI DI CLASSAMENTO				DATI DERIVANTI DA		
	Sezione Urbana	Foglio	Particella	Sub	Zona Cens.	Micro Zona	Categoria	Classe Consistenza		Superficie Catastale	Rendita
1		88	6271	9	1		A/4	3	4 vani	Euro 130,15	FUSIONE del 11/02/2011 Pratica n. SR0047973 in atti dal 11/02/2011 FUSIONE (n. 7745/1/2011)
Indirizzo	PIAZZA FELICE CAVALLOTTI n. 16 Piano 2-3				Partita	Mod. 58					
Annotationi	-classamento e rendita proposti (d.m. 701/94)										

**L'intestazione alla data della richiesta deriva dai seguenti atti:**

**Situazione degli intestati dal 15/04/2011**

N.	DATI ANAGRAFICI	CODICE FISCALE	DIRITTI ONERI REALI
1			
2			
DATI DERIVANTI DA	Atto del 15/04/2011 Pubblico ufficiale CANNARO ROBERTO Scde LENTINI (SR) Repertorio n. 4597 - COMPRAVENDITA Nota presentata con Modello Unico n. 6416/2/2011 Reparto P. SIRACUSA in atti dal 09/05/2011		

**Situazione degli intestati dal 11/02/2011**

N.	DATI ANAGRAFICI	CODICE FISCALE
1		
DATI DERIVANTI DA	FUSIONE del 11/02/2011 Pratica n. SR0047973 in atti dal 11/02/2011 FUSIONE (n. 7745/1/2011)	

**Per ulteriori variazioni richiedere le visure storiche dei seguenti immobili soppressi, originari del precedente**

Foglio 88 Particella 6271 Subalterno 3, Foglio 88 Particella 6271 Subalterno 4;

Ing. CIRCO Angelo Severino Rosario  
Via. Strada 2 - 66018 - Lantini (Ch)

Pec: angeloseverinorosario.circo@ingpec.eu  
Recapito telefonico: 0957633887

### Allegato n.3

Documenti catastali dell'edificio sito in piazza Felice Cavallotti n.16 a

Carlentini:

- estratto di mappa;
- visure storiche;
- planimetrie.

Firmato Da: CIRCO ANGELO SEVERINO ROSARIO Emesso Da: ARUEAPEC S.P.A. NG CA 3 Serial#: 3b9e95cb21890dccc5f72eeeb398a948

