

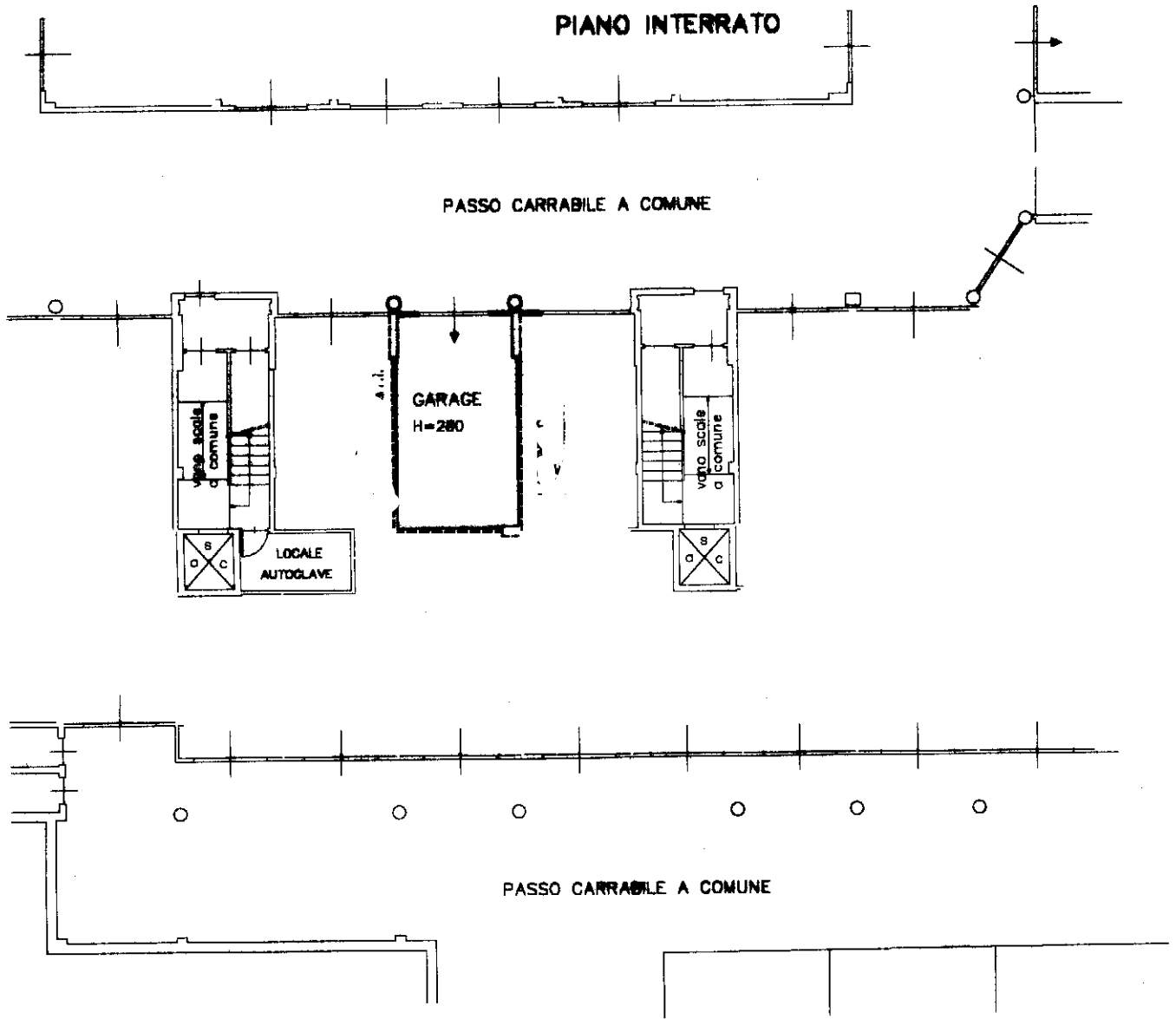
MODULARIO  
F. Catasto 214



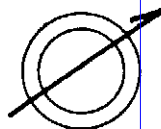
MINISTERO DELLE FINANZE  
DIPARTIMENTO DEL TERRITORIO  
**CATASTO EDILIZIO URBANO** (RDL 13-4-1939, N. 652)

MOD. BN (CEU)

Planimetria di u.i.u. in Comune di PRATO via FILICAIA civ. ....



ORIENTAMENTO



SCALA DI 1: 200

Foggia, 2000 - Ist. Poligr. e Zecca dello Stato

Inquadratura 01  
Catasto di Fabbricati - Situazione al 14/09/2023 - Comune di PRATO(G999) - < Foglio 36 - Particella 934 - Subalterno 49 >  
VIA F.lli PO STROZZI n. 134/3 Piano S1

Dichiarazione di N.C.   
Denuncia di Variazione


Compilata dal ING.  
(Titolo, cognome e nome)

VOITTA MASSIMO

iscritto all'albo de. ING. VOITTA MASSIMO

della provincia di POTENZA n. 1433

data 5/11/01 Firma .....



RISERVATO ALL'UFFICIO

Ultima planimetria in atti  
Data presentazione: 05/11/2001 - Data: 14/09/2023 - n. T345785 - Richiedente: FMNSDR61R57H7031  
Totale schede formate di acquisizione: A4(210x297) - Formato stampa richiesto: A4(210x297)  
F. 36  
n. 934 sub. 49