

E=1538200

1 Particella: 584



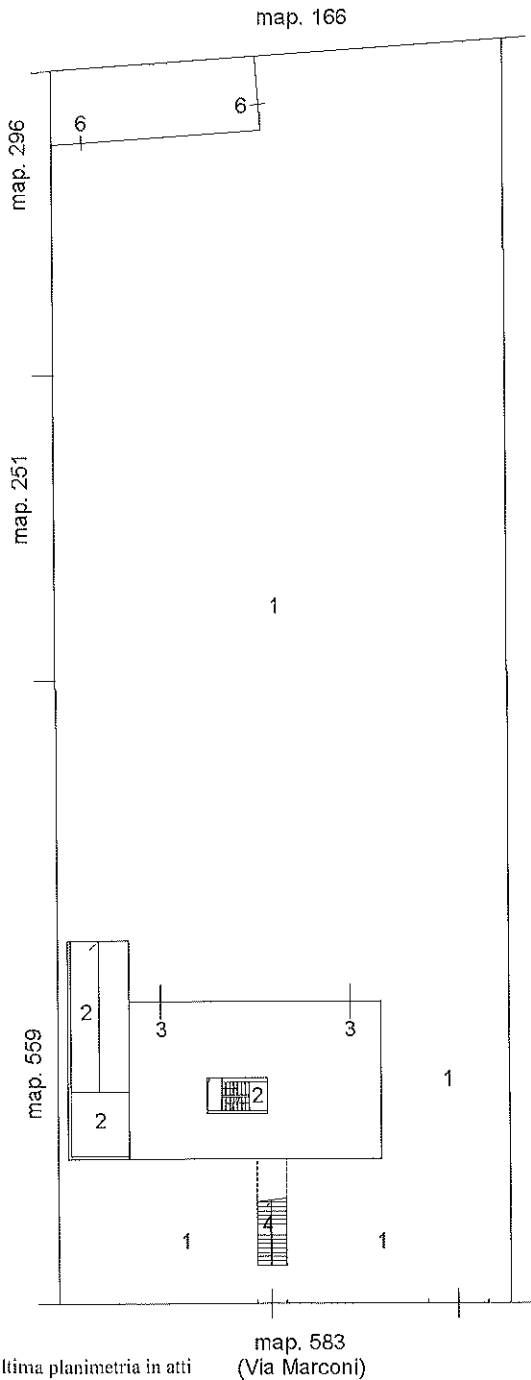
ELABORATO PLANIMETRICO	
Compilato da: Villa Franco	
Iscritto all'albo: Geometri	
Prov. Milano	N. 7306

Agenzia del Territorio
CATASTO FABBRICATI
 Ufficio Provinciale di
Milano

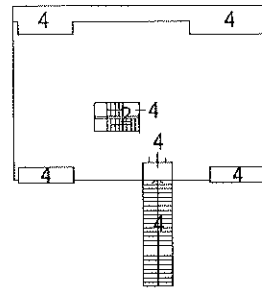
Comune di Inzago	Protocollo n. MI0365003 del 20/04/2007
Sezione: Foglio: 11 Particella: 584	Tipo Mappale n. 262144 del 23/03/2007
Dimostrazione grafica dei subalterni	Scala 1 : 500

ELABORATO PLANIMETRICO PER LA DIMOSTRAZIONE DELLA SUDDIVISIONE IN SUBALTERNI

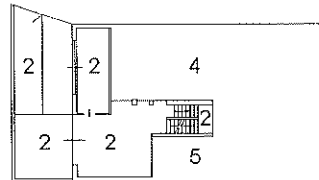
PIANO TERRA



PIANO PRIMO



PIANO INTERRATO



Ultima planimetria in atti (Via Marconi)

**Agenzia del Territorio
CATASTO FABBRICATI
Ufficio Provinciale di
Milano**

Dichiarazione protocollo n. MI0365003 del 20/04/2007

Planimetria di u.i.u. in Comune di Inzago

Via Guglielmo Marconi

civ. 8

Identificativi Catastali:

Sezione:
Foglio: 11
Particella: 584
Subalterno: 3

Compilata da:
Villa Franco

Iscritto all'albo:
Geometri

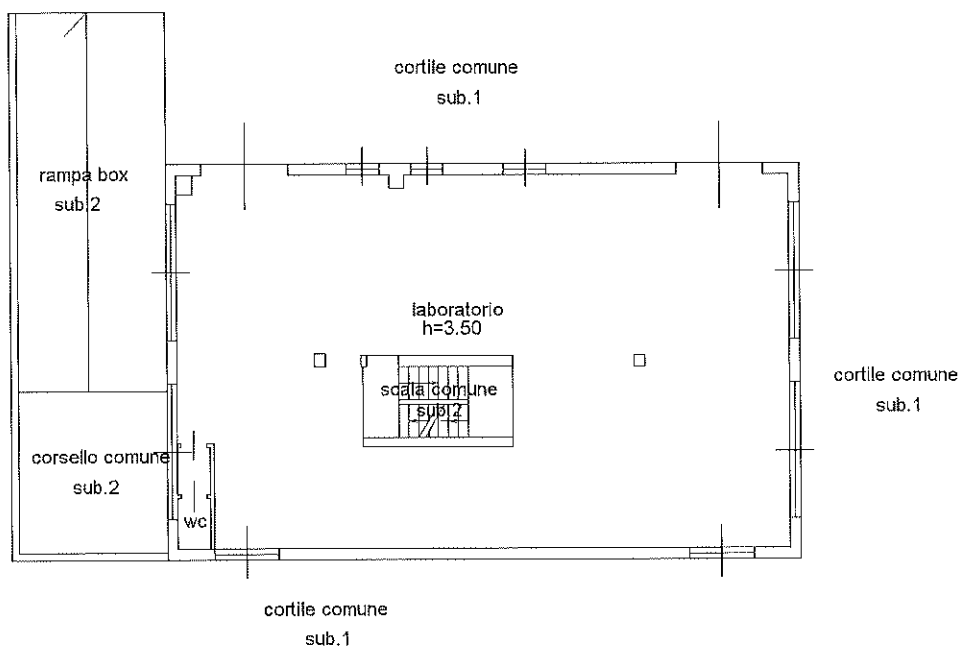
Prov. Milano

N. 7306

Scheda n. 1

Scala 1:200

PIANO TERRA



Ultima planimetria in atti

Data: 15/05/2023 - n. T323224 - Richiedente: MRCCST69D44D612L

Totale schede: 1 - Formato di acquisizione: A4(210x297) - Formato stampa richiesto: A4(210x297)

**Agenzia del Territorio
CATASTO FABBRICATI
Ufficio Provinciale di
Milano**

Dichiarazione protocoLib n. MI0365003 del 20/04/2007

Planimetria di u.i.u. in Comune di Inzago

Via Guglielmo Marconi

civ. 8

Identificativi Catastali:

Sezione:
Foglio: 11
Particella: 584
Subalterno: 4

Compilata da:
Villa Franco

Iscritto all'albo:
Geometri

Prov. Milano

N. 7306


Scheda n. 1

Scala 1:200

altra u.i.

PIANO TERRA

cortile comune
sub.1

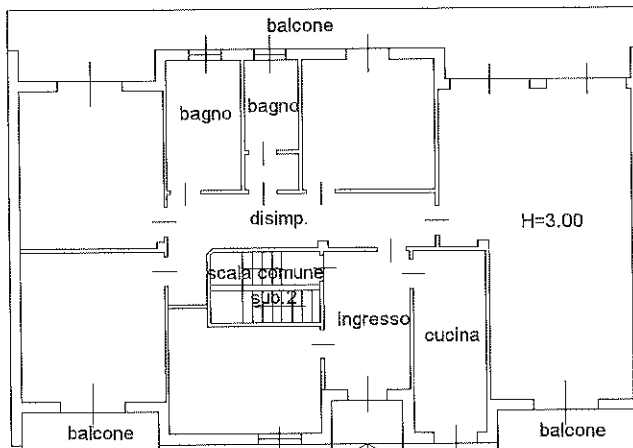


cortile comune
sub.1

Via Marconi

PIANO PRIMO

vuoto su altra u.i.



vuoto su altra u.i.

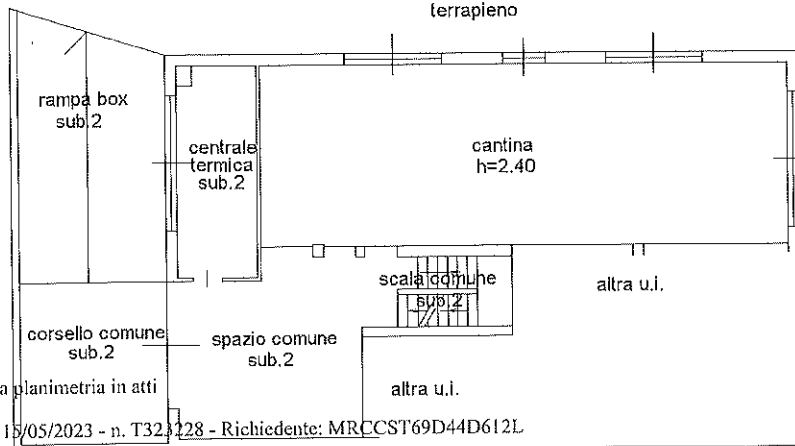
vuoto su altra u.i.

vuoto su altra u.i.

vuoto su altra u.i.

terrapieno

PIANO INTERRATO



terrapieno

altra u.i.

altra u.i.



Ultima planimetria in atti

Data: 15/05/2023 - n. T323228 - Richiedente: MRCCST69D44D612L

Totale schede: 1 - Formato di acquisizione: A4(210x297) - Formato stampa richiesto: A4(210x297)

Catasto dei Fabbricati - Situazione al 15/05/2023 - Comune di INZAGO(ES17) - < Foglio 11 - Particella 584 - Subalterno 4 >
VIA G. MARCONI n. 8 Piano S1 - T-1

**Agenzia del Territorio
CATASTO FABBRICATI
Ufficio Provinciale di
Milano**

Dichiarazione protocollo n. MI0365003 del 20/04/2007

Planimetria di u.i.u. in Comune di Inzago

Via Guglielmo Marconi

civ. 8

Identificativi Catastali:

Sezione:
Foglio: 11
Particella: 584
Subalterno: 5

Compilata da:
Villa Franco

Iscritto all'albo:
Geometri

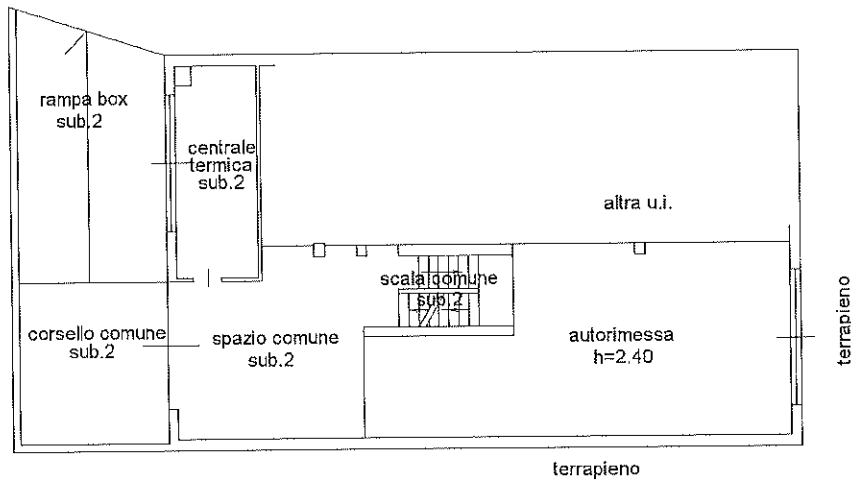
Prov. Milano

N. 7306

Scheda n. 1

Scala 1:200

PIANO INTERRATO



Catasto dei Fabbricati - Situazione al 15/05/2023 - Comune di INZAGO(ES17) - < Foglio 11 - Particella 584 - Subalterno 5 >
VIA G. MARCONI n. 8 Piano S1

Ultima planimetria in atti

Data: 15/05/2023 - n. T323229 - Richiedente: MRCCST69D44D612L

Totale schede: 1 - Formato di acquisizione: A4(210x297) - Formato stampa richiesto: A4(210x297)

**Agenzia del Territorio
CATASTO FABBRICATI
Ufficio Provinciale di
Milano**

Dichiarazione protocollob n. MI0365003 del 20/04/2007

Planimetria di u.i.u. in Comune di Inzago

Via Guglielmo Marconi

civ. 8

Identificativi Catastali:

Sezione:

Foglio: 11

Particella: 584

Subalterno: 6

Compilata da:
Villa Franco

Iscritto all'albo:
Geometri

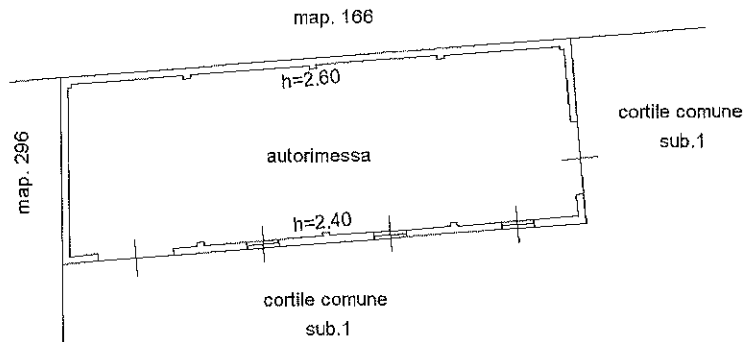
Prov. Milano

N. 7306

Scheda n. 1

Scala 1:200

PIANO TERRA



Ultima planimetria in atti

Data: 15/05/2023 - n. T323231 - Richiedente: MRCCST69D44D612L

Totale schede: 1 - Formato di acquisizione: A4(210x297) - Formato stampa richiesto: A4(210x297)

Catasto dei Fabbricati - Situazione al 15/05/2023 - Comune di INZAGO(E317) - < Foglio 11 - Particella 584 - Subalterno 6 >
VIA G. MARCONI n. 8 Piano T