

Agenzia del Territorio
CATASTO FABBRICATI
Ufficio Provinciale di
Mantova

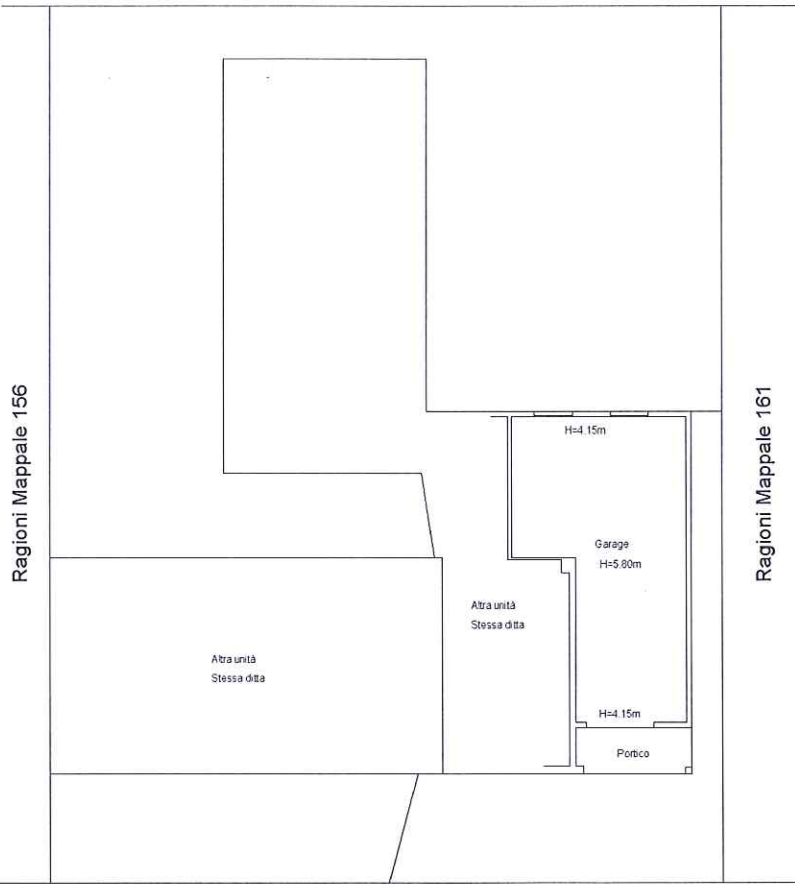
Dichiarazione protocollo n. MN0218672 del 03/12/2007	
Planimetria di u.i.u. in Comune di Pegognaga	
Strada Sacchetta	civ. CM
Identificativi Catastali:	Compilata da:
Sezione:	Fontanesi Luca
Foglio: 10	Isritto all'albo:
Particella: 210	Geometri
Subalterno: 1	Prov. Mantova
	N. 1859

Scheda n. 1 Scala 1: 200

PIANO TERRA

Hm = 4.95m

Ragioni Mappale 281



strada Sacchetta



mapa 01

Catasto dei Fabbricati - Situazione al 22/03/2023 - Comune di PEGOGNAGA (GH17) - < Foglio 10 - Particella 210 - Subalterno 1 >
STRADA SACCHETTA n. CM Piano T

Agenzia del Territorio
CATASTO FABBRICATI
Ufficio provinciale di
Mantova

Dichiarazione protocollo n. MN0218672 del 03/12/2007
Planimetria di u.i.u. in Comune di Pegognaga
Strada Sacchetta

civ. 6/A

Identificativi Catastali:
Sezione:
Foglio: 10
Particella: 160
Subalterno: 4

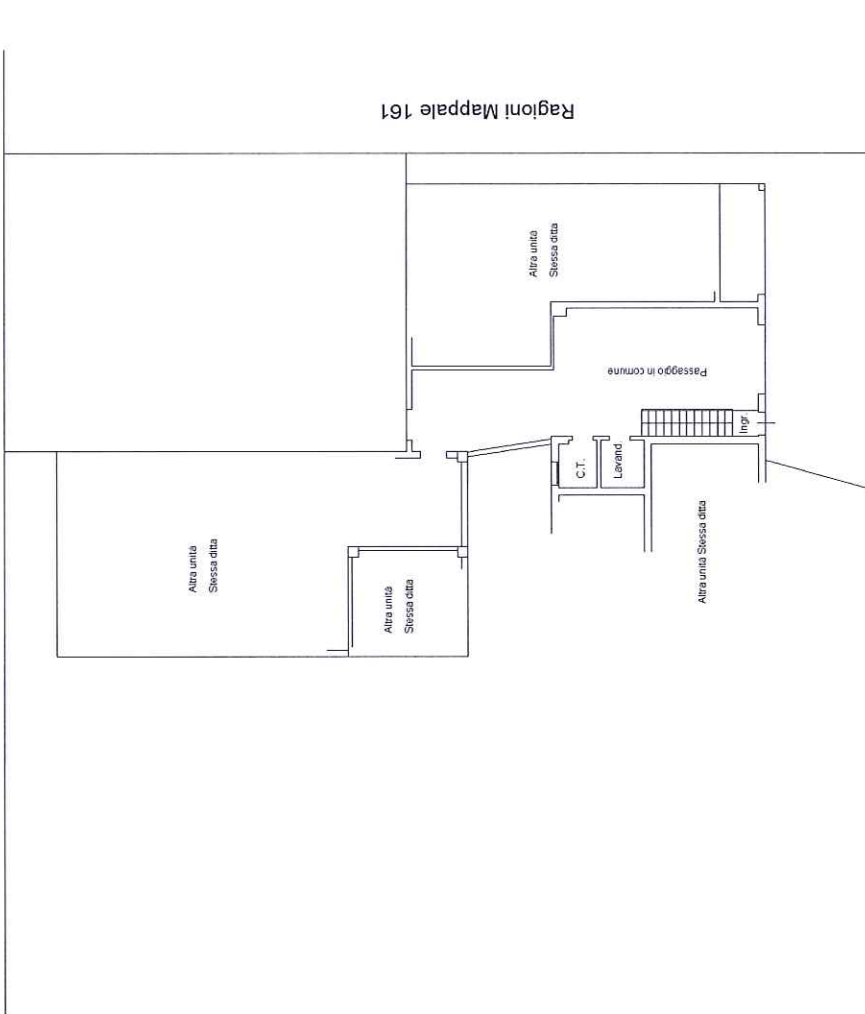
Compilata da:
Fontanesi Luca
Iscritto all'albo:
Geometri
Prov. Mantova
N. 1859

Scala 1: 200

n. 1

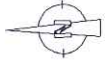
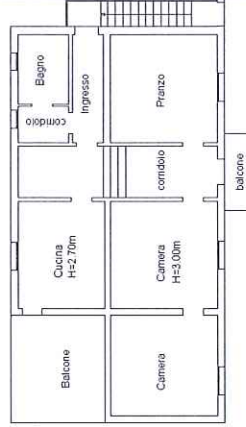
PIANO TERRA

Regioni Mappale 281



Regioni Mappale 161

PIANO PRIMO
H = 3.00 m

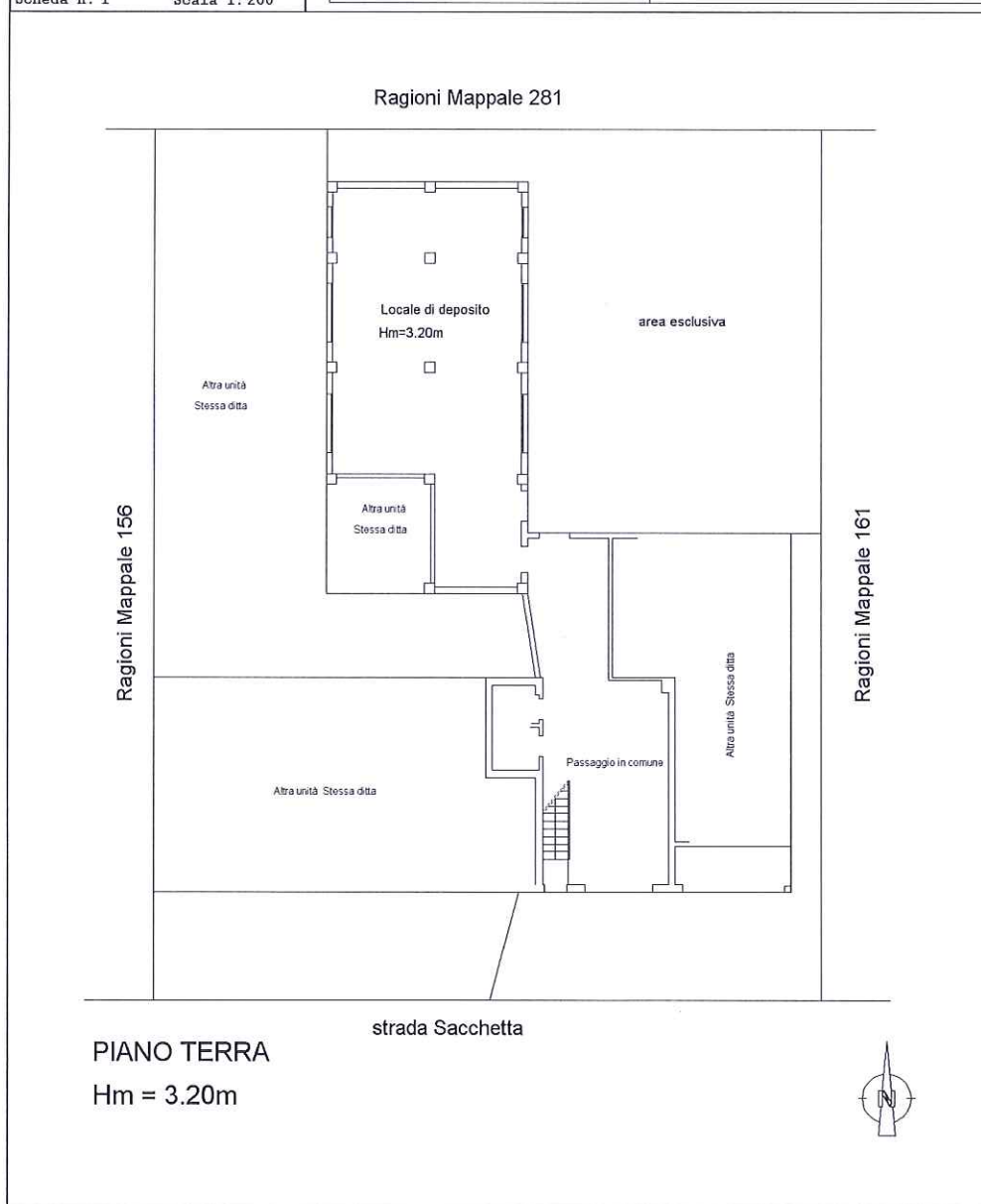


strada Sacchetta

Agenzia del Territorio
CATASTO FABBRICATI
Ufficio Provinciale di
Mantova

Dichiarazione protocollo n. MN0218672 del 03/12/2007	
Planimetria di u.i.u. in Comune di Pegognaga	
Strada Sacchetta	civ. CM
Identificativi Catastali:	Compilata da: Fontanesi Luca
Sezione:	Isritto all'albo: Geometri
Foglio: 10	Prov. Mantova
Particella: 157	N. 1859
Subalterno: 2	

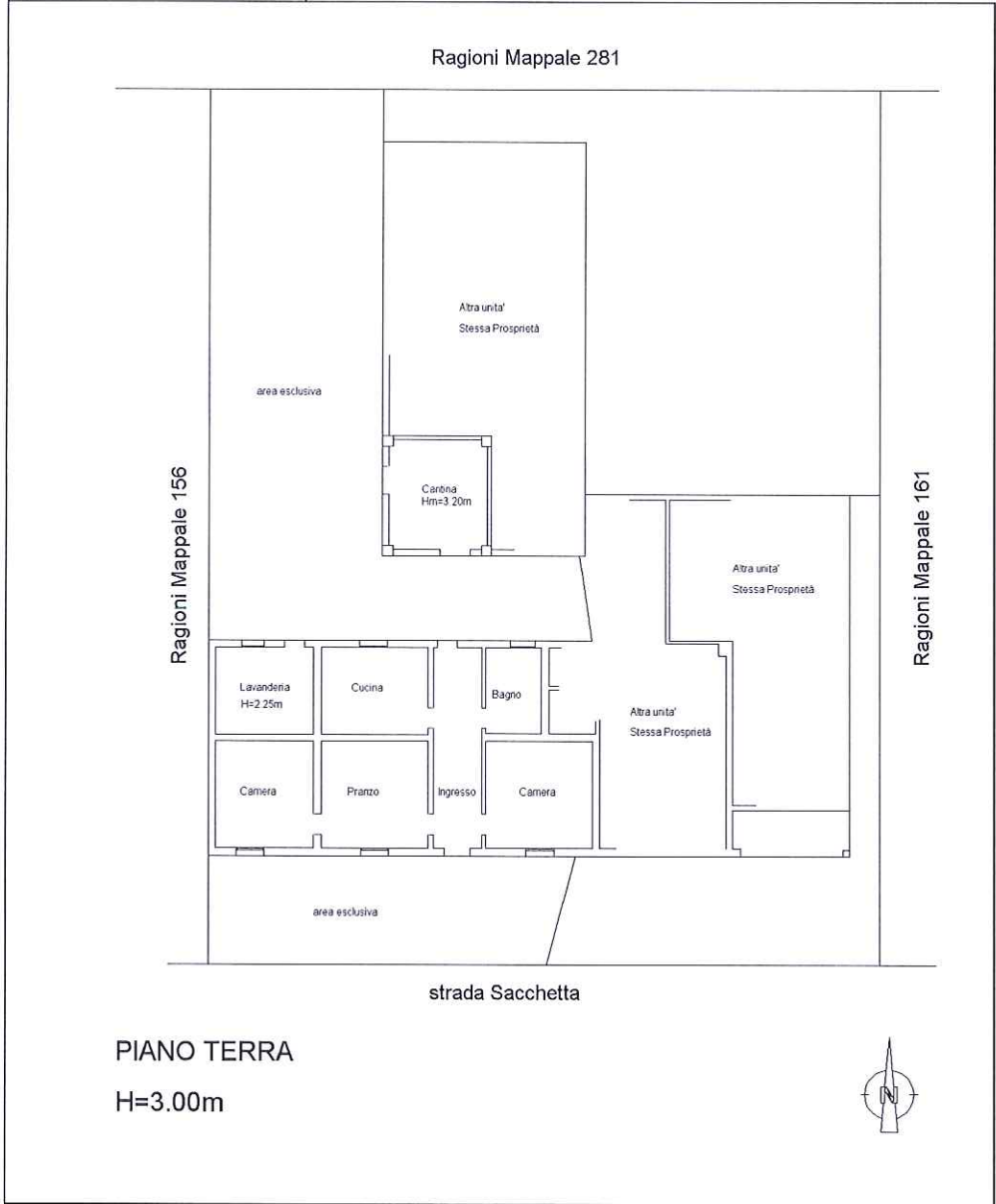
Scheda n. 1 Scala 1: 200



Agenzia del Territorio
CATASTO FABBRICATI
Ufficio Provinciale di
Mantova

Dichiarazione protocollo n. MN0218672 del 03/12/2007	
Planimetria di u.i.u. in Comune di Pegognaga	
Strada Sacchetta	civ. 8
Identificativi Catastali:	Compilata da: Fontanesi Luca
Sezione: Foglio: 10	Iscritto all'albo: Geometri
Particella: 160	Prov. Mantova
Subalterno: 3	N. 1859

Scheda n. 1 Scala 1:200



PIANO TERRA
H=3.00m