

**Agenzia del Territorio
CATASTO FABBRICATI
Ufficio Provinciale di
Prato**

Dichiarazione protocollo n. PO0050227 del 10/04/2008

Planimetria di u.i.u. in Comune di Cantagallo

Localita' L' Acqua

civ.

Identificativi Catastali:

Sezione:

Foglio: 14

Particella: 285

Subalterno:

Compilata da:

Buggiani Franco

Iscritto all'albo:

Geometri

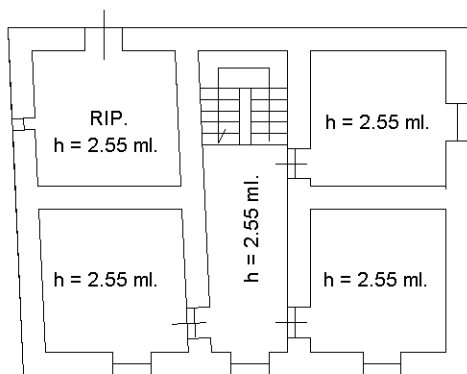
Prov. Pisa

N. 1699

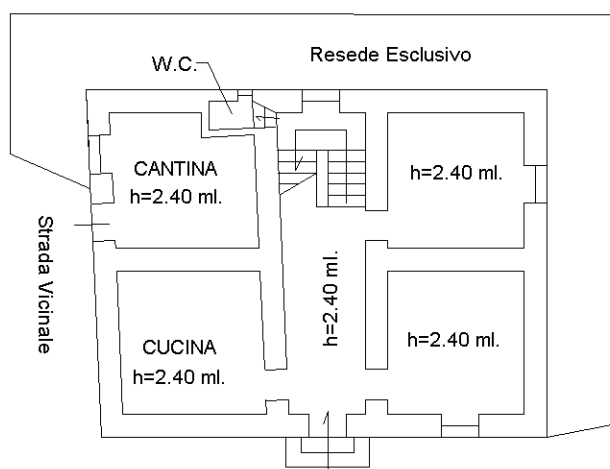
Scheda n. 1

Scala 1:200

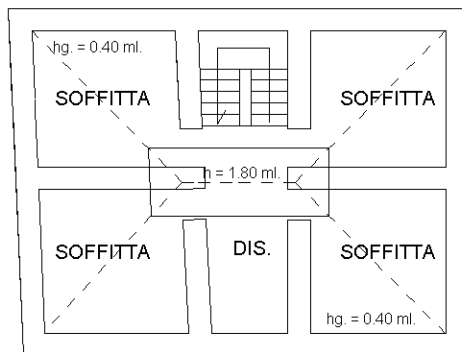
Foglio 14 Particella 284



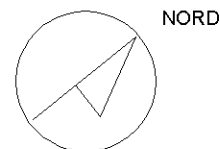
PIANTA PIANO PRIMO



PIANTA PIANO TERRA



PIANTA PIANO SECONDO



Foglio 14 Particella 284

Ultima planimetria in atti



**Agenzia del Territorio
CATASTO FABBRICATI**
Ufficio provinciale di
Prato

Dichiarazione protocollo n. PO0042530 del 17/07/2006
Planimetria di u.i.u. in Comune di Cantagallo
Loc. Casa Valchiera

Scheda n. 1
Scala 1:500

civ. SNC

Identificativi Catastali:
Sezione: 14
Foglio: 14
Particella: 356
Subalterno:

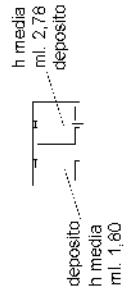
Compilata da:
Mattei Massimiliano
Iscritto all'albo:
Geometri
Prov. Prato N. 523

piano Terreno
h ml. 2,55

resede esclusivo

deposito

loc. casa valchiera



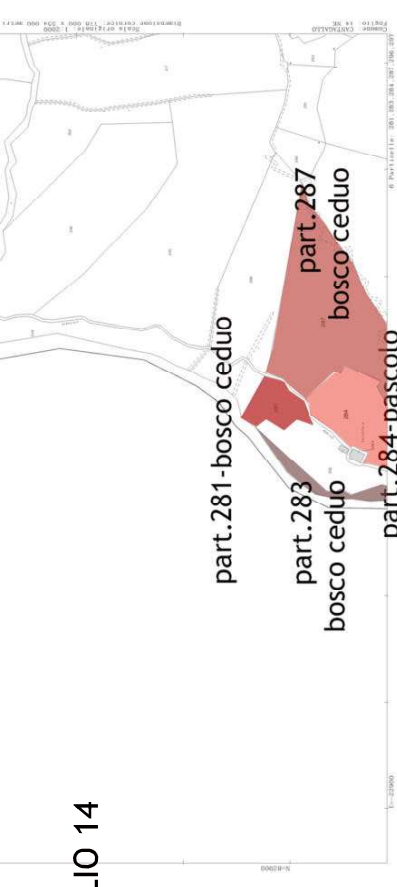
piano Primo

nord



Ultima planimetria in atti

FOGLIO 14



FOGLIO 16

