

Direzione Provinciale di Chieti  
Ufficio Provinciale - Territorio  
Servizi Catastali

## Visura storica per immobile

Situazione degli atti informatizzati dall'impianto meccanografico al 01/03/2019

Data: 01/03/2019 - Ora: 17.32.33 Segue

Visura n.: T252628 Pag: 1

Dati della richiesta	Comune di CHIETI ( Codice: C632)	
Catasto Fabbricati	Provincia di CHIETI	
	Foglio: 41 Particella: 173 Sub.: 21	

### INTESTATO

1	37	(1) Proprieta' per 1000/1000
---	----	------------------------------

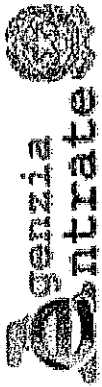
### Unità immobiliare dal 31/07/2018

N.	DATI IDENTIFICATIVI				DATI DI CLASSAMENTO				DATI DERIVANTI DA				
	Sezione Urbana	Foglio	Particella	Sub	Zona Cens.	Zona	Micro Zona	Categoria		Classe	Consistenza	Superficie Catastale	Rendita
1		41	173	21	1	1		A/3	1	1 vani		Euro 72,30	VARIAZIONE NEL CLASSAMENTO del 31/07/2018 protocollo n. CH0074379 in atti dal 31/07/2018 VARIAZIONE DI CLASSAMENTO (n. 19648.1/2018)
Indirizzo													
in corso con prot. CH0078254/2018 del 09/08/2018													
Notifica											Partita	Mod.58	-
Annotazioni											di studio: d.m.f.37/59-autotutela:variazione per rettifica dei dati di classamento per uniformita' con le uu.ii.un.similari dello stesso fabbricato.		

Mappai Terreni Correlati  
Codice Comune C632 - Sezione - Foglio 41 - Particella 173

### Situazione dell'unità immobiliare dal 07/11/2005

N.	DATI IDENTIFICATIVI				DATI DI CLASSAMENTO				DATI DERIVANTI DA				
	Sezione Urbana	Foglio	Particella	Sub	Zona Cens.	Zona	Micro Zona	Categoria		Classe	Consistenza	Superficie Catastale	Rendita
1		41	173	21	1	1		A/5	1	1 vani		Euro 32,02	Variazione del 07/11/2005 protocollo n. CH0142171 in atti dal 07/11/2005 VARIAZIONE PER MODIFICA IDENTIFICATIVO - ALLINEAMENTO MAPPE (n. 54991.4/2005)
Indirizzo													
, VIA RAFFAELE DE NOVELLIS n. 32 piano: 1;													



Direzione Provinciale di Chieti  
Ufficio Provinciale - Territorio  
Servizi Catastali

## Visura storica per immobile

Situazione degli atti informatizzati dall'impianto meccanografico al 01/03/2019

Data: 01/03/2019 - Ora: 17.32.33 Segue

Visura n.: T252628 Pag: 2

### Situazione degli intestati dal 07/11/2005

N.	DATI ANAGRAFICI		DIRITTI E ONERI REALI	
1			(1) Proprietà per 1000/1000	
DATI DERIVANTI DA				
DEC. 07/11/2005 protocollo n. CH0142171 in atti dal 07/11/2005 Registrazione: VARIAZIONE PER MODALITÀ CATASTALI - CATASTICO - ALLINEAMENTO MAPPE (n. 54991.4/2005)				

### Situazione dell'unità immobiliare che ha originato il precedente dal 09/07/2002

N.	DATI IDENTIFICATIVI					DATI DI CLASSAMENTO				DATI DERIVANTI DA	
	Sezione Urbana	Foglio	Particella	Sub	Zona Cens.	Zona Micro	Categoria	Classe	Consistenza		Superficie Catastale
1		41	283	7	1		A/5	1	1 vani		Euro 32,02
Indirizzo VIA RAFFAELE DE NOVELLIS n. 32 piano: 1;											


### Situazione dell'unità immobiliare dal 01/01/1992

N.	DATI IDENTIFICATIVI					DATI DI CLASSAMENTO				DATI DERIVANTI DA	
	Sezione Urbana	Foglio	Particella	Sub	Zona Cens.	Zona Micro	Categoria	Classe	Consistenza		Superficie Catastale
1		41	283	7	1		A/5	1	1 vani		Euro 32,02 L. 62.000
Indirizzo , BG.MARFISI n. 32 piano: 1;											
Notifica - , BG.MARFISI n. 32 piano: 1; Partita 1649 Mod.58 -											

### Situazione dell'unità immobiliare dall'impianto meccanografico

N.	DATI IDENTIFICATIVI					DATI DI CLASSAMENTO				DATI DERIVANTI DA	
	Sezione Urbana	Foglio	Particella	Sub	Zona Cens.	Zona Micro	Categoria	Classe	Consistenza		Superficie Catastale
1		41	283	7	1		A/5	1	1 vani		L. 84
Indirizzo , BG.MARFISI n. 32 piano: 1;											
Notifica - , BG.MARFISI n. 32 piano: 1; Partita 1649 Mod.58 -											

Impianto meccanografico del 30/06/1987



Direzione Provinciale di Chieti  
Ufficio Provinciale - Territorio  
Servizi Catastali

Data: 01/03/2019 - Ora: 17.32.33 Fine

Visura n.: T252628 Pag: 3

## Visura storica per immobile

Situazione degli atti informatizzati dall'impianto meccanografico al 01/03/2019

### Situazione degli intestati dal 11/11/1988

N.	DATI ANAGRAFICI	DIRITTI E ONERI REALI
1		(1) Proprieta' per 1000/1000 fino al 07/11/2005
DATI DERIVANTI DA		
	ISTRUMENTO (ATTO PUBBLICO) del 11/11/1988 Voltura in atti dal 30/08/1989 Repertorio n.: 23968 Sede: CHIETI Registrazione: UR Sede: CHIETI n: 2337 del 01/12/1988 (n. 18/1989)	

### Situazione degli intestati dal 14/08/1988

N.	DATI ANAGRAFICI	CODICE FISCALE	DIRITTI E ONERI REALI
1			fino al 11/11/1988
2			UP fino al 11/11/1988
DATI DERIVANTI DA			
	TESTAMENTO PUBBLICO del 14/08/1988 Voltura in atti dal 30/08/1989 Repertorio n.: 42695 Registrazione: UR Sede: CHIETI Volume: 669 n: 12 del 05/10/1988 (n. 680/1988)		

### Situazione degli intestati dall'impianto meccanografico


N.	DATI ANAGRAFICI	CODICE FISCALE	DIRITTI E ONERI REALI
1			(1) Proprieta' per 1/20 fino al 14/08/1988
2			(1) Proprieta' per 1/20 fino al 14/08/1988
3			(1) Proprieta' per 5/20 fino al 14/08/1988
4			(1) Proprieta' per 1/20 fino al 14/08/1988
5			USFRUTTUARIO PARZ fino al 14/08/1988
6			(1) Proprieta' per 4/20 fino al 14/08/1988
7			(1) Proprieta' per 4/20 fino al 14/08/1988
8			(1) Proprieta' per 4/20 fino al 14/08/1988
DATI DERIVANTI DA			
	Impianto meccanografico del 30/06/1987		

Unità immobiliari n. 1

Tributi erariali: Euro 0,90

Visura telematica

\* Codice Fiscale Validato in Anagrafe Tributaria



Direzione Provinciale di Chieti  
Ufficio Provinciale - Territorio  
Servizi Catastali

## Visura storica per immobile

Situazione degli atti informatizzati dall'impianto meccanografico al 01/03/2019

Data: 01/03/2019 - Ora: 17.33.20 Segne

Visura n.: T252915 Pag: 1

Dati della richiesta	Comune di CHIETI ( Codice: C632)		
Catasto Fabbricati	Provincia di CHIETI Foglio: 41 Particella: 173 Sub.: 22		

INTESTATO

1	(1) Proprietà per 1000/1000
---	-----------------------------

Unità immobiliare dal 31/07/2018

N.	DATI IDENTIFICATIVI							DATI DI CLASSAMENTO				DATI DERIVANTI DA	
	Sezione Urbana	Foglio	Particella	Sub	Zona Cens.	Micro Zona	Categoria	Classe	Consistenza	Superficie Catastale	Rendita		
1		41	173	22	1		A/3	1	1 vani	Totale: 15 m <sup>2</sup> Totale escluse aree scoperte*: 15 m <sup>2</sup>	Euro 72,30	VARIAZIONE NEL CLASSAMENTO del 31/07/2018 protocollo n. CH0074380 in atti dal 31/07/2018 VARIAZIONE DI CLASSAMENTO (n. 19649.1/2018)	
Indirizzo	VIA RAFFAELE DE NOVELLIS n. 38 piano: 1;												
Notifica	in corso con prot. CH0078254/2018 del 09/08/2018												
Annotazioni	di studio: d.m.f.37/39-autonella-variazione per rettifica dei dati di classamento per uniformità con le uu.ii.un.similari dello stesso fabbricato.							Partita	-	Mod.58			

Mappali Terreni Correlati  
Codice Comune C632 - Sezione - Foglio 41 - Particella 173

Situazione dell'unità immobiliare dal 09/11/2015

N.	DATI IDENTIFICATIVI							DATI DI CLASSAMENTO				DATI DERIVANTI DA
	Sezione Urbana	Foglio	Particella	Sub	Zona Cens.	Micro Zona	Categoria	Classe	Consistenza	Superficie Catastale	Rendita	
1		41	173	22	1		A/5	1	1 vani	Totale: 15 m <sup>2</sup> Totale escluse aree scoperte*: 15 m <sup>2</sup>	Euro 32,02	Variazione del 09/11/2015 - Inserimento in visura dei dati di superficie.
Indirizzo	VIA RAFFAELE DE NOVELLIS n. 38 piano: 1;											



Direzione Provinciale di Chieti  
Ufficio Provinciale - Territorio  
Servizi Catastali

## Visura storica per immobile

Situazione degli atti informatizzati dall'impianto meccanografico al 01/03/2019

Data: 01/03/2019 - Ora: 17.33.20 Segue

Visura n.: T252915 Pag: 2

Situazione dell'unità immobiliare dal 07/11/2005

N.	DATI IDENTIFICATIVI						DATI DI CLASSAMENTO				DATI DERIVANTI DA	
	Sezione Urbana	Foglio	Particella	Sub	Zona Cens.	Micro Zona	Categoria	Classe	Consistenza	Superficie Catastale		Rendita
1		41	173	22	1		A/5	1	1 vani		Euro 32,02	Variatione del 07/11/2005 protocollo n. CH0142171 in atti dal 07/11/2005 VARIAZIONE PER MODIFICA IDENTIFICATIVO - ALLINEAMENTO MAPPE (n. 54992.5/2005)
Indirizzo: , VIA RAFFAELE DE NOVELLIS n. 38 piano: 1;												

Situazione degli intestati dal 07/11/2005

N.	DATI ANAGRAFICI		CODICE FISCALE	DIRITTI E ONERI REALI
1				(1) Proprietà per 1000/1000
DATI DERIVANTI dal 07/11/2005 protocollo n. CH0142171 in atti dal 07/11/2005 Registrazione: VARIAZIONE PER MODIFICA IDENTIFICATIVO - ALLINEAMENTO MAPPE (n. 54992.5/2005)				
Situazione dell'unità immobiliare che ha originato il precedente dal 09/07/2002				

Situazione dell'unità immobiliare dal 01/01/1992

N.	DATI IDENTIFICATIVI						DATI DI CLASSAMENTO				DATI DERIVANTI DA	
	Sezione Urbana	Foglio	Particella	Sub	Zona Cens.	Micro Zona	Categoria	Classe	Consistenza	Superficie Catastale		Rendita
1		41	283	8	1		A/5	1	1 vani		Euro 32,02	VARIAZIONE TOPONOMASTICA del 09/07/2002 protocollo n. 191956 in atti dal 09/07/2002 VARIAZIONE DI TOPONOMASTICA (n. 35204.1/2002)
Indirizzo: , VIA RAFFAELE DE NOVELLIS n. 38 piano: 1;												

Situazione dell'unità immobiliare dal 01/01/1992

N.	DATI IDENTIFICATIVI						DATI DI CLASSAMENTO				DATI DERIVANTI DA	
	Sezione Urbana	Foglio	Particella	Sub	Zona Cens.	Micro Zona	Categoria	Classe	Consistenza	Superficie Catastale		Rendita
1		41	283	8	1		A/5	1	1 vani		Euro 32,02 L. 62.000	VARIAZIONE del 01/01/1992 VARIAZIONE DEL QUADRO TARIFFARIO
Indirizzo: , EG.MARFISI n. 38 piano: 1;												
Notifica - - Partita 1649 Mod.58 -												



Direzione Provinciale di Chieti  
Ufficio Provinciale - Territorio  
Servizi Catastali

## Visura storica per immobile

Situazione degli atti informatizzati dall'impianto meceanografico al 01/03/2019

Data: 01/03/2019 - Ora: 17.33.20 Segue

Visura n.: T252915 Pag: 3

### Situazione dell'unità immobiliare dall'impianto meceanografico

N.	DATI IDENTIFICATIVI					DATI DI CLASSAMENTO				DATI DERIVANTI DA		
	Sezione Urbana	Foglio	Particella	Sub	Zona Cens.	Micro Zona	Categoria	Classe	Consistenza		Superficie Catastale	Rendita
1		41	283	8	I		A/5	1	1 vani		L. 84	Impianto meceanografico del 30/06/1987
Indirizzo: BG.MARFISI n. 38 piano: I;												
Notifica: Partita 1649 Mod.58 -												

### Situazione degli intestati dal 11/11/1988

N.	DIRITTI E ONERI REALI	CODICE FISCALE
1	DIRITTI E ONERI REALI	
DATI ANAGRAFICI		
37		
ISTRUMENTO (ATTO PUBBLICO) del 11/11/1988 Voltura in atti dal 30/08/1989 Repertorio n.: 23968 Sede: CHIETI. Registrazione: UR Sede: CHIETI n.: 2337 del 01/12/1988 (n. 18/1989)		

### Situazione degli intestati dal 14/08/1988


N.	DIRITTI E ONERI REALI	CODICE FISCALE
1	DIRITTI E ONERI REALI	
2	DIRITTI E ONERI REALI	
DATI ANAGRAFICI		
TESTAMENTO PUBBLICO del 14/08/1988 Voltura in atti dal 30/08/1989 Repertorio n.: 42695 Registrazione: UR Sede: CHIETI Volume: 669 n.: 12 del 05/10/1988 (n. 680/1988)		

### Situazione degli intestati dall'impianto meceanografico

N.	DIRITTI E ONERI REALI	CODICE FISCALE
1	DIRITTI E ONERI REALI	
2	(1) Proprieta' per 1/20 fino al 14/08/1988	
3	(1) Proprieta' per 1/20 fino al 14/08/1988	
4	(1) Proprieta' per 5/20 fino al 14/08/1988	
5	(1) Proprieta' per 1/20 fino al 14/08/1988	
6	USUFRUTTUARIO PARZ fino al 14/08/1988	
7	(1) Proprieta' per 4/20 fino al 14/08/1988	
8	(1) Proprieta' per 4/20 fino al 14/08/1988	
DATI DERIVANTI DA		
o meceanografico del 30/06/1987		

Unità immobiliari n. 1

Tributi erariali: Euro 0,90



Direzione Provinciale di Chieti  
Ufficio Provinciale - Territorio  
Servizi Catastali

## Visura storica per immobile

Situazione degli atti informatizzati dall'impianto meccanografico al 01/03/2019

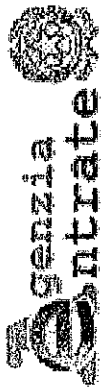
Data: 01/03/2019 - Ora: 17.33.20 Fine

Visura n.: T252915 Pag: 4

Visura telematica

\* Codice Fiscale Validato in Anagrafe Tributaria

\*\* Si intendono escluse le "superfici di balconi, terrazzi e aree scoperte pertinenziali e accessorie, comunicanti o non comunicanti"  
(cfr. Provvedimento del Direttore dell'Agenzia delle Entrate 29 marzo 2013).



Direzione Provinciale di Chieti  
Ufficio Provinciale - Territorio  
Servizi Catastali

# Visura storica per immobile

Situazione degli atti informatizzati dall'impianto meccanografico al 01/03/2019

Data: 01/03/2019 - Ora: 17.34.02 Segue

Visura n.: T253149 Pag: 1

Dati della richiesta	Comune di CHIETI ( Codice: C632)	
Catasto Fabbricati	Provincia di CHIETI	
	Foglio: 41 Particella: 173 Sub.: 23	

## INTESTATO

	(1) Proprieta' per 1000/1000
--	------------------------------

## Unità immobiliare dal 31/07/2018


N.	DATI IDENTIFICATIVI				DATI DI CLASSAMENTO				DATI DERIVANTI DA			
	Sezione Urbana	Foglio	Particella	Sub	Zona Cens.	Micro Zona	Categoria	Classe		Consistenza	Superficie Catastale	Rendita
1		41	173	23	1		A/3	1	1 vani	Totale: 28 m <sup>2</sup> Totale escluse aree scoperte**: 28 m <sup>2</sup>	Euro 72,30	VARIAZIONE NEL CLASSAMENTO del 31/07/2018 protocollo n. CH0074370 in atti dal 31/07/2018 VARIAZIONE DI CLASSAMENTO (n. 19639.1/2018)
Indirizzo	VIA RAFFAELE DE NOVELLIS n. 40 piano: 1;											
Notifica	in corso con prot. CH0078254/2018 del 09/08/2018											
Annotazioni	di stadio: d.m.f.37/39-autotutela.variazione per rettifica dei dati di classamento per uniformita' con le un.ii.uu.similari dello stesso fabbricato.				Partita		-		Mod.58		-	

Mappali Terreni Correlati  
Codice Comune C632 - Sezione - Foglio 41 - Particella 173

## Situazione dell'unità immobiliare dal 09/11/2015

N.	DATI IDENTIFICATIVI				DATI DI CLASSAMENTO				DATI DERIVANTI DA			
	Sezione Urbana	Foglio	Particella	Sub	Zona Cens.	Micro Zona	Categoria	Classe		Consistenza	Superficie Catastale	Rendita
1		41	173	23	1		A/3	1	1 vani	Totale: 28 m <sup>2</sup> Totale escluse aree scoperte**: 28 m <sup>2</sup>	Euro 32,02	Variazione del 09/11/2015 - Inserimento in visura dei dati di superficie.
Indirizzo	, VIA RAFFAELE DE NOVELLIS n. 40 piano: 1;											





Direzione Provinciale di Chieti  
Ufficio Provinciale - Territorio  
Servizi Catastali

# Visura storica per immobile

Data: 01/03/2019 - Ora: 17.34.02 Segue

Visura n.: T253149 Pag: 2

Situazione degli atti informatizzati dall'impianto meccanografico al 01/03/2019

Situazione dell'unità immobiliare dal 07/11/2005

N.	DATI IDENTIFICATIVI					DATI DI CLASSAMENTO				DATI DERIVANTI DA		
	Sezione Urbana	Foglio	Particella	Sub	Zona Cens.	Micro Zona	Categoria	Classe	Consistenza		Superficie Catastale	Rendita
1		41	173	23	1		A/5	1	1 vani		Euro 32,02	Variatione del 07/11/2005, protocollo n. CH0142171 in atti dal 07/11/2005 VARIAZIONE PER MODIFICA IDENTIFICATIVO - ALLINEAMENTO MAPPE (n. 54993.6/2005)
Indirizzo												
, VIA RAFFAELE DE NOVELLIS n. 40 piano: I;												

Situazione degli intestati dal 07/11/2005


N.	CATEGORIE ANAGRAFICHE		CODICE FISCALE		DIRITTI E ONERI REALI	
1						(1) Proprieta' per 1000/1000
DATI DERIVANTI DA						
del 07/11/2005 protocollo n. CH0142171 in atti dal 07/11/2005 Registrazione: VARIAZIONE PER MODIFICA IDENTIFICATIVO - ALLINEAMENTO MAPPE (n. 54993.6/2005)						
Situazione dell'unità immobiliare che ha originato il precedente dal 09/07/2002						

Situazione dell'unità immobiliare dal 01/01/1992

N.	DATI IDENTIFICATIVI					DATI DI CLASSAMENTO				DATI DERIVANTI DA		
	Sezione Urbana	Foglio	Particella	Sub	Zona Cens.	Micro Zona	Categoria	Classe	Consistenza		Superficie Catastale	Rendita
1		41	283	9	1		A/5	1	1 vani		Euro 32,02	VARIAZIONE TOPONOMASTICA del 09/07/2002 protocollo n. 191957 in atti dal 09/07/2002 VARIAZIONE DI TOPONOMASTICA (n. 35205.1/2002)
Indirizzo												
, VIA RAFFAELE DE NOVELLIS n. 40 piano: I;												

Situazione dell'unità immobiliare dal 01/01/1992

N.	DATI IDENTIFICATIVI					DATI DI CLASSAMENTO				DATI DERIVANTI DA			
	Sezione Urbana	Foglio	Particella	Sub	Zona Cens.	Micro Zona	Categoria	Classe	Consistenza		Superficie Catastale	Rendita	
1		41	283	9	1		A/5	1	1 vani		Euro 32,02 L. 62.000	VARIAZIONE del 01/01/1992 VARIAZIONE DEL QUADRO TARIFFARIO	
Indirizzo													
, BG.MARFISI n.40 piano: I;													
Notifica													
										Partita	1649	Mod.58	-



Direzione Provinciale di Chieti  
Ufficio Provinciale - Territorio  
Servizi Catastali

# Visura storica per immobile

Situazione degli atti informatizzati dall'impianto meccanografico al 01/03/2019

Data: 01/03/2019 - Ora: 17.34.02 Segue

Visura n.: T253149 Pag: 3

## Situazione dell'unità immobiliare dall'impianto meccanografico

N.	DATI IDENTIFICATIVI				DATI DI CLASSAMENTO				DATI DERIVANTI DA				
	Sezione Urbana	Foglio	Particella	Sub	Zona Cens.	Zona	Micro Zona	Categoria		Classe	Consistenza	Superficie Catastale	Rendita
1		41	283	9	1	1		A/5	1	1 vani		L. 84	Impianto meccanografico del 30/06/1987
Indirizzo: BG.MARFISI n. 40 piano: 1;													
Notifica: Mod.58 - Partita: 1649													

## Situazione degli intestati dal 11/11/1988

N.	DATI ANAGRAFICI	CODICE FISCALE	DIRITTI E ONERI REALI
1			
DATI DERIVANTI DA ISTRUMENTO (ATTO PUBBLICO) del 11/11/1988 Voltura in atti dal 30/08/1989 Repertorio n.: 23968 Sede: CHIETI Registrazione: UR Sede: CHIETI n: 2337 del 01/12/1988 (n. 18/1989)			

## Situazione degli intestati dal 14/08/1988

N.	DATI ANAGRAFICI	CODICE FISCALE	DIRITTI E ONERI REALI
1			fino al 11/11/1988
2			UP fino al 11/11/1988
DATI DERIVANTI DA TESTAMENTO PUBBLICO del 14/08/1988 Voltura in atti dal 30/08/1989 Repertorio n.: 42695 Registrazione: UR Sede: CHIETI Volume: 669 n. 12 del 05/10/1988 (n. 680/1988)			

## Situazione degli intestati dall'impianto meccanografico

N.	DATI ANAGRAFICI	CODICE FISCALE	DIRITTI E ONERI REALI
1			(1) Proprieta' per 1/20 fino al 14/08/1988
2			(1) Proprieta' per 1/20 fino al 14/08/1988
3			(1) Proprieta' per 5/20 fino al 14/08/1988
4			(1) Proprieta' per 1/20 fino al 14/08/1988
5			USUFRUTTUARIO PARZ fino al 14/08/1988
6			(1) Proprieta' per 4/20 fino al 14/08/1988
7			(1) Proprieta' per 4/20 fino al 14/08/1988
8			(1) Proprieta' per 4/20 fino al 14/08/1988
DATI DERIVANTI DA Impianto meccanografico del 30/06/1987			

Unità immobiliari n. 1

Tributi erariali: Euro 0,90



Direzione Provinciale di Chieti  
Ufficio Provinciale - Territorio  
Servizi Catastali

## Visura storica per immobile

Situazione degli atti informatizzati dall'impianto meccanografico al 01/03/2019

Data: 01/03/2019 - Ora: 17.34.02 Fine

Visura n.: T253149 Pag: 4

Visura telematica

\* Codice Fiscale Validato in Anagrafe Tributaria

\*\* Si intendono escluse le "superfici di balconi, terrazzi e aree scoperte pertinenziali e accessorie, comunicanti o non comunicanti"  
(cfr. Provvedimento del Direttore dell'Agenzia delle Entrate 29 marzo 2013).