

**Agenzia del Territorio  
CATASTO FABBRICATI  
Ufficio Provinciale di  
Nuoro**

Dichiarazione protocollo n. NU0237956 del 17/12/2009

Planimetria di u.i.u. in Comune di Macomer

Via San Gavino

civ. 19

Identificativi Catastali:

Sezione:  
Foglio: 28  
Particella: 484  
Subalterno: 3

Compilata da:

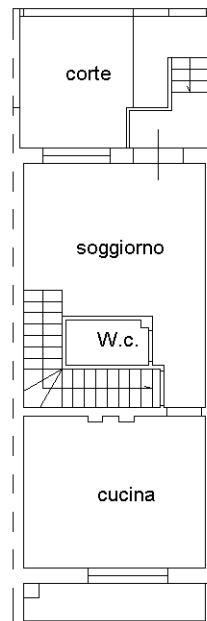
Riu Leonardo  
Iscritto all'albo:  
Geometri

Prov. Nuoro

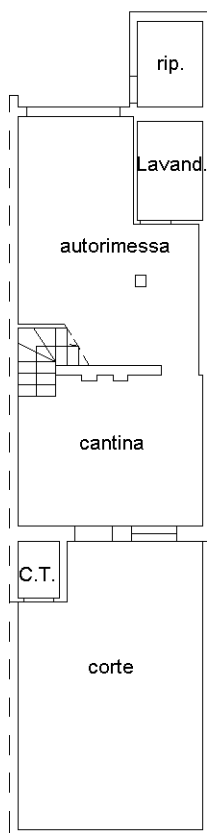
N. 789

Scheda n. 1      Scala 1:200

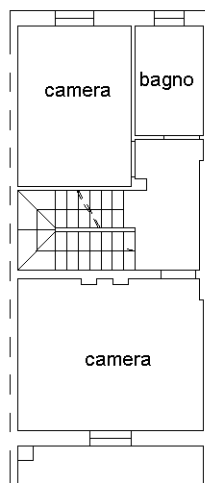
### PIANO TERRA h 2.70



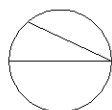
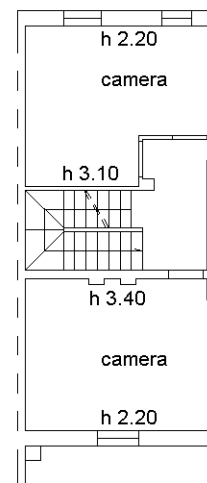
### PIANO SEMINTERRATO h 2.20



### PIANO PRIMO h 2.70



### PIANO SECONDO



Catasto dei Fabbricati - Situazione al 10/06/2020 - Comune di MACOMER (E788) - < Foglio: 28 - Particella: 484 - Subalterno: 3 >  
VIA SAN GAVINO n. 19 piano: S1-T-1-2;

Ultima planimetria in atti