

MODULARIO
F. rig. rend. 498



MINISTERO DELLE FINANZE
DIREZIONE GENERALE DEL CATASTO E DEI SS.TT.EE.
CATASTO EDILIZIO URBANO (RDL 13-4-1939, n. 652)

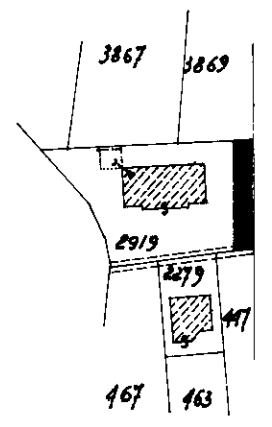
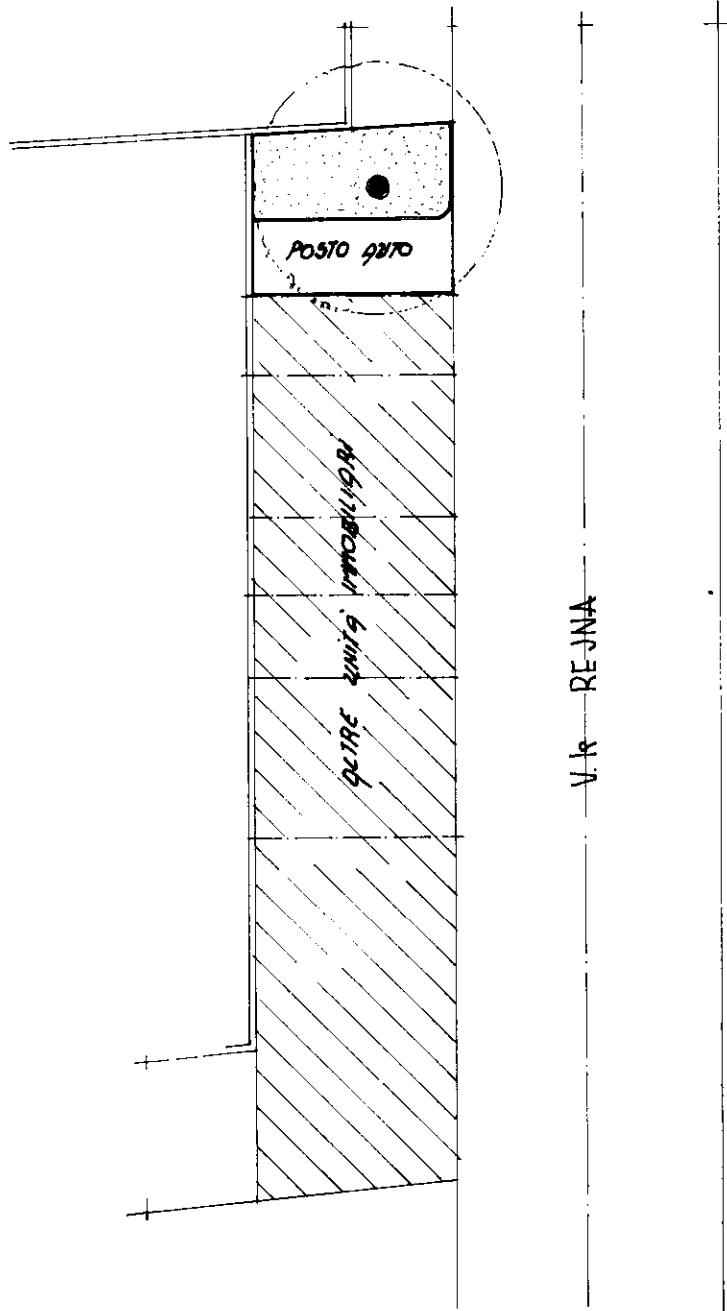
MOD. AN (CEU)

LIRE
400

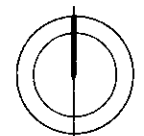
Planimetria di u.i.u. in Comune di...JERAGO...con...ORAGO... via le...Rejna..... civ.....

PLANIMETRIA REDATTA SU PORZIONE DI FOGLIO DI FORMATO GRANDE

Dott. Arch. **TONDINI DANILO**
Ordine Architetti Varese
n. iscr. 282
DM



ORIENTAMENTO



SCALA DI 1:200

Dichiarazione di N.C.
Denuncia di variazione

Compilata dal
(Titolo, cognome e nome)
Arch. **TONDINI DANILO**

Iscritto all'albo de Architetti

RISERVATO ALL'UFFICIO

2 MAR 1993

Ultima planimetria in atti
Data presentazione:02/03/1993 - Data: 08/09/2021 - n. T53031 - Richiedente: SPRGPP57M02B300H
Totale schede: 1 - Formato di acquisizione: A4 (210x297) - Formato stampa richiesto: A4 (210x297)
data 25/03/1993 ma

Dott. Arch. **TONDINI DANILO**

Ordine Architetti Varese
n. iscr. 282

A00017143 &

14/04/01
VIALE REJNA piano: I;
Carato dei Fabbricati - Situazione al 08/09/2021 - Comune di JERAGO CON ORAGO (E386) - < Sez.Urb.: JE - Foglio: 5 - Particella: 210 - Subalterno: 7 >