

MODULARIO  
F. rig. rend 496



MINISTERO DELLE FINANZE

DIREZIONE GENERALE DEL CATASTO E DEI SS.TT.EE.

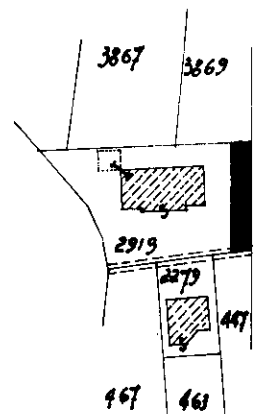

**CATASTO EDILIZIO URBANO** (RDL 13-4-1939, n. 652)

MOD. AN (CEU)

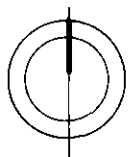
LIRE  
400

Planimetria di u.i.u. in Comune di JERAGO con ORAGO viale Rejna civ.

PLANIMETRIA REDATTA SU PORZIONE DI FOGLIO DI FORMATO GRANDE  
Dott. Arch. TONDI NI DANIL O  
Ordine Arch. VARESE  
n. iscr. 282



ORIENTAMENTO



SCALA DI 1:200

Catasto dei Fabbricati - Situazione al 08/09/2021 - Comune di JERAGO CON ORAGO (E386) - < Sez. Urb.: JE - Foglio: 5 - Particella: 210 - Subalterno: 6 >  
VIALE REJNA piano: T.

Dichiarazione di N.C.

Denuncia di variazione   
Ultima planimetria in atti

Compilata dal .....  
(Titolo, cognome e nome)

Arch. TONDI NI DANIL O

Identificativi catastali

Architetti

Data presentazione:02/03/1993 - Data: 08/09/2021 - n. T53032 - Richiedente: SPRGPP57M02B300H

Totale schede: 1 - Formato di acquisizione: A4 (210x297) - Formato stampa richiesto: A4 (210x297)

n. 210 sub. 6

data 25 FEB 1993

Firma Dott. Arch. TONDI NI DANIL O

Ordine Arch. VARESE

RISERVATO ALL'UFFICIO

1 249 107  
A 00017/43