

MODULARIO  
F. rig. rend. 496



MINISTERO DELLE FINANZE  
DIREZIONE GENERALE DEL CATASTO E DEI SS.TT.EE.  
**CATASTO EDILIZIO URBANO** (RDL 13-4-1939, n. 652)

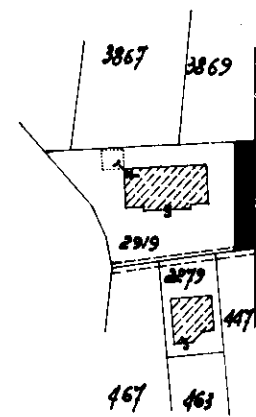
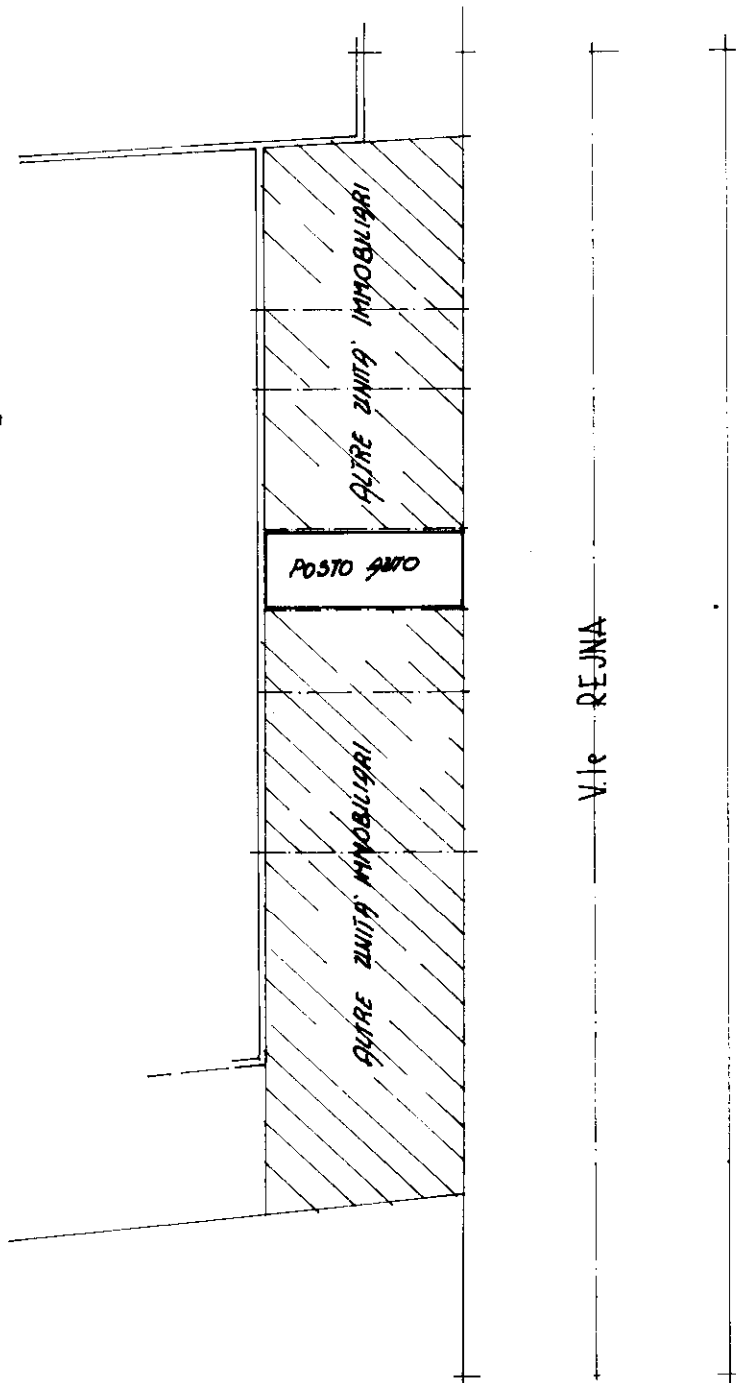
MOD. AN (CEU)

LIRE  
**400**

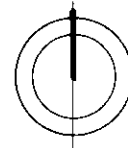
Planimetria di u.i.u. in Comune di JERAGO con ORAGO via le Rejna civ.

Dott. Arch. **IONDINI DANILLO**  
Cognome Architetto VARESE  
P. Prof. 282

PLANIMETRIA REDATTA SU PORZIONE DI FOGLIO DI FORMATO GRANDE



ORIENTAMENTO



SCALA DI 1:200

Catasto dei Fabbricati - Situazione al 08/09/2021 - Comune di JERAGO CON ORAGO (E386) - < Sez. Urb.: JE - Foglio: 5 - Particella: 210 - Subalterno: 4 >  
Viale REJNA piano: T.

Dichiarazione di N.C.   
Denuncia di variazione   
Ultima planimetria in atti   
Identificativi catastali  
Data presentazione: 02/03/1993 - Data: 08/09/2021 - n. T53035 - Richiedente: SPRGPP57M02B300H  
Totale schede: 1 - Formato di acquisizione: A4 (210x297) - Formato stampa richiesto: A4 (210x297)  
n. 210 sub. 4  
data 25 FEB. 1993

Compilata dal .....  
(Titolo, cognome e nome)  
Arch. **TONDINI DANILLO**  
Architetti  
Varese  
Firma **Dott. Arch. IONDINI DANILLO**

RISERVATO ALL'UFFICIO  
2 MAR 1993  
ACC 012 113