


**Allegato n. 3 – planimetria catastale**

Data presentazione: 07/06/1988 - Data: 03/05/2023 - n. T182284 - Richiedente: MRNSRG58L292614D



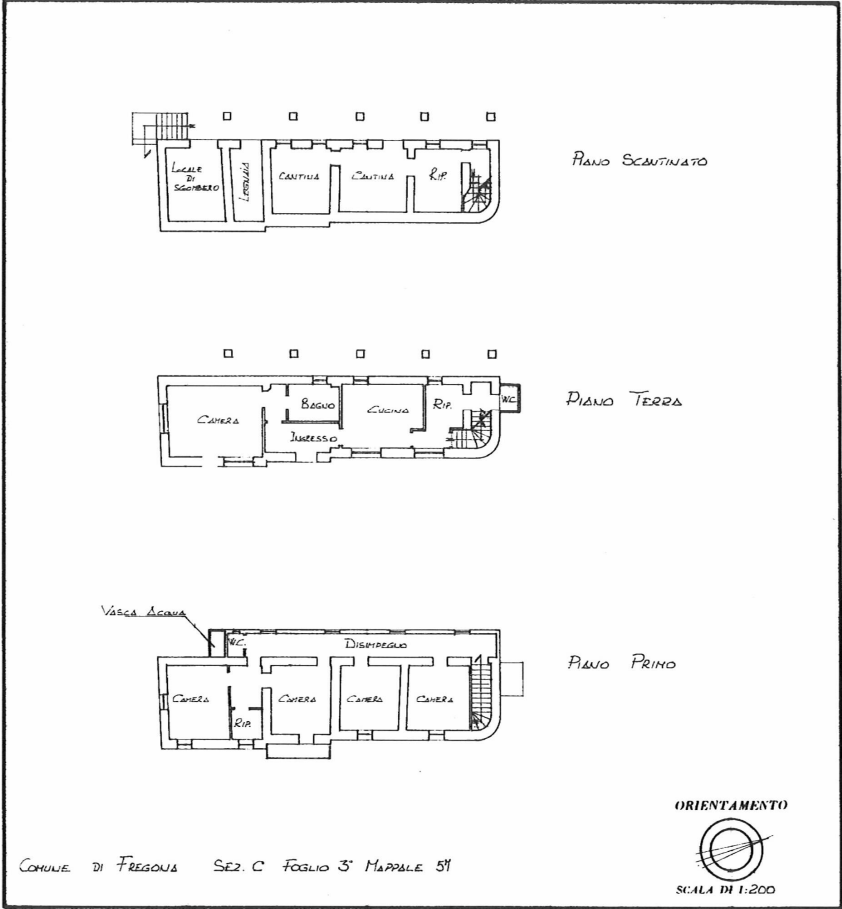
**MINISTERO DELLE FINANZE**  
**DIREZIONE GENERALE DEL CATASTO E DEI SERVIZI TECNICI ERARIALI**  
**NUOVO CATASTO EDILIZIO URBANO**  
(R. DECRETO-LEGGE 11 APRILE 1976, N. 452)

Mod. B (Nuovo Catasto Edilizio Urbano)

Planimetria dell'immobile sito nel Comune di FREGONA Via SONEGO

Ditta [REDACTED]

Allegata alla dichiarazione presentata all'Ufficio Tecnico Centrale di TREVISO Servizio N. [REDACTED]



PIANO SCANTINATO

PIANO TERRA

PIANO PRIMO

ORIENTAMENTO

SCALA DI 1:200

COMUNE DI FREGONA SEZ. C FOLGIO 3 MAPPALE 51


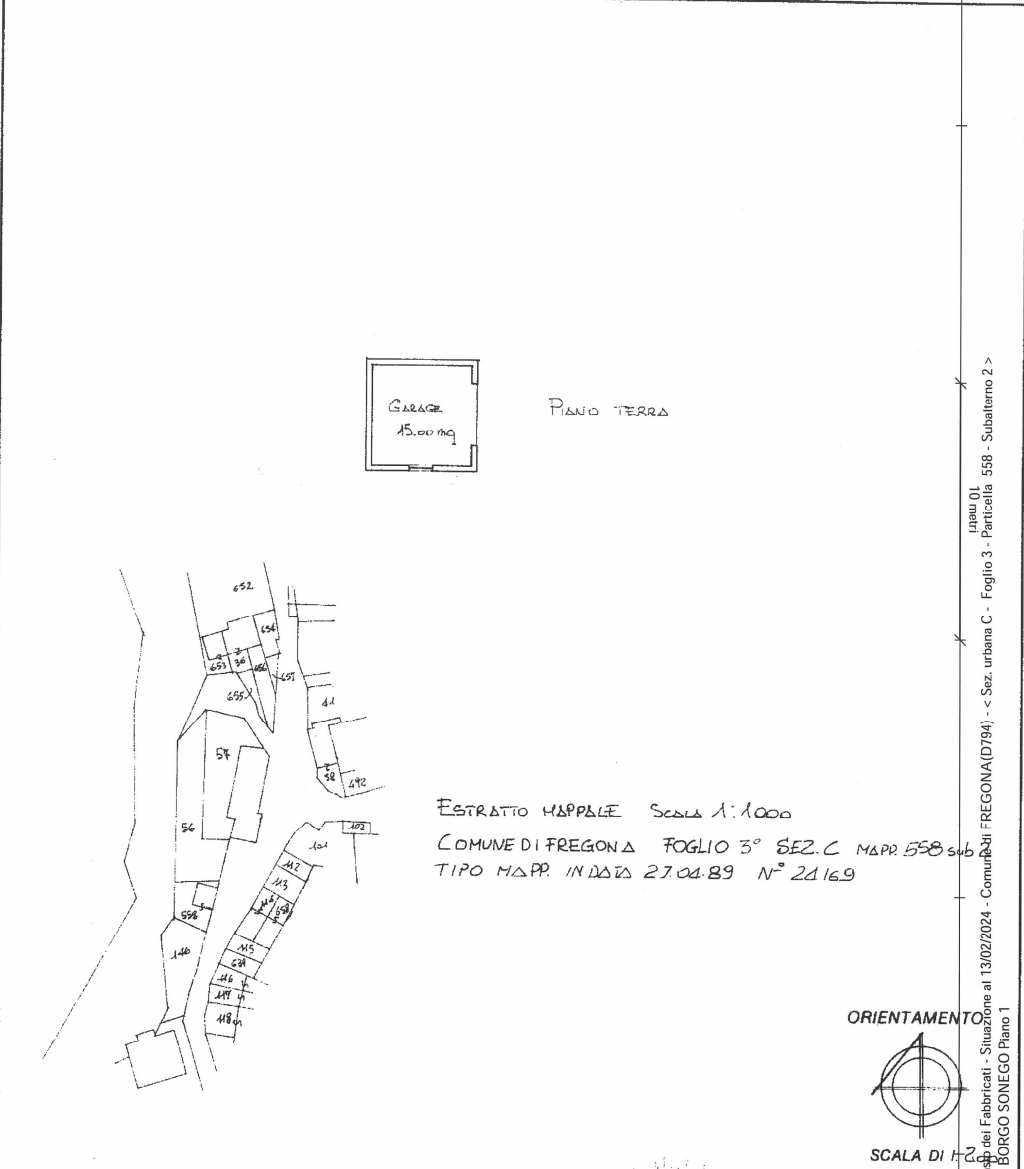

SPAZIO RISERVATO PER LE ANNOTAZIONI D'UFFICIO	
<p>DATA <u>15.12.1988</u></p> <p>PROT. N° <u>19194</u></p>	<p><b>V88</b> <b>19194A</b></p>
<p>Compilata dal <u>PERITO EDILE DE LUCA</u>  <small>(Titolo, nome e cognome del tecnico)</small></p> <p style="text-align: center;"><u>DINO</u></p> <p>Iscritto all'Albo de <u>PERITI INDUSTRIALI</u>                      della Provincia di <u>VENEZIA E TREVISO</u></p> <p>DATA <u>26.05.88</u></p> <p>Firma: <u>[Signature]</u></p>	

Catasto dei Fabbricati - Situazione al 03/05/2023 - Comune di FREGONA (TV) - Sez. urbana C - Foglio 3 - Particella 51 - Subalterno 4 -  
 VIA BORGIO SONEGO Piano S1 - T. 1

Data presentazione: 07/06/1988 - Data: 03/05/2023 - n. T182284 - Richiedente: MRNSRG58L292614D  
 Totale schede: 1 - Formato di acquisizione: A3(297x420) - Formato stampa richiesto: A3(297x420)  
 Ultra-planimetria-in-atti

Allegato n. 3 – planimetria catastale

Data presentazione: 01/01/0001 - Data: 13/02/2024 - n. T114688 - Richiedente: MRNSRG58L29Z614D

MODULARIO F. rig. rend. 487		MINISTERO DELLE FINANZE DIREZIONE GENERALE DEL CATASTO E DEI SS.TT.EE. <b>CATASTO EDILIZIO URBANO</b> (RDL 13-4-1939, n. 652)	MOD. <b>BN</b> (CEU)
		LIRE <b>250</b>	
Planimetria di u.i.u. in Comune di <u>FREGONA</u> via <u>SONEGO</u> civ.			
<div style="display: flex; justify-content: space-between;"> <div data-bbox="635 952 750 1064"> <p>GARAGE 15,00 mq</p> </div> <div data-bbox="813 985 941 1019"> <p>PIANO TERRA</p> </div> </div>  <p data-bbox="702 1377 1244 1478">         ESTRATTO MAPPELE Scala 1:1000          COMUNE DI FREGONA FOGLIO 3° SEZ. C MAPPE 558 sub          TIPO MAPPE IN DATA 27.04.89 N° 21169       </p> <div data-bbox="1117 1590 1260 1758" style="text-align: right;"> <p>ORIENTAMENTO</p>  <p>SCALA DI 1:2</p> </div>			
Dichiarazione di N.C. <input checked="" type="checkbox"/> Ultima planimetria in attuazione della denuncia di variazione <input type="checkbox"/>		Compilata da <u>DELUCA P. I. DINO</u> (Titolo, cognome e nome)	
RISERVATO ALL'UFFICIO			
Data presentazione: 01/01/0001 - Data: 13/02/2024 - n. T114688 - Richiedente: MRNSRG58L29Z614D Identificativi catastali: F. <u>210x297</u> n. <u>32</u> sub <u>2</u> della provincia di <u>TV</u> n. <u>178</u> data <u>19.04.89</u> Firma <u>[Signature]</u>			

Catasto dei Fabbricati - Situazione al 13/02/2024 - Comune di FREGONA (DT94) - Sez. urbana C - Foglio 3 - Particella 558 - Subalterno 2 > VIA BORGIO SONEGO Piano 1