

**ALLEGATO 2**  
**Ispezione c/o Agenzia del**  
**Territorio –**  
**planimetrie e visure catastali**

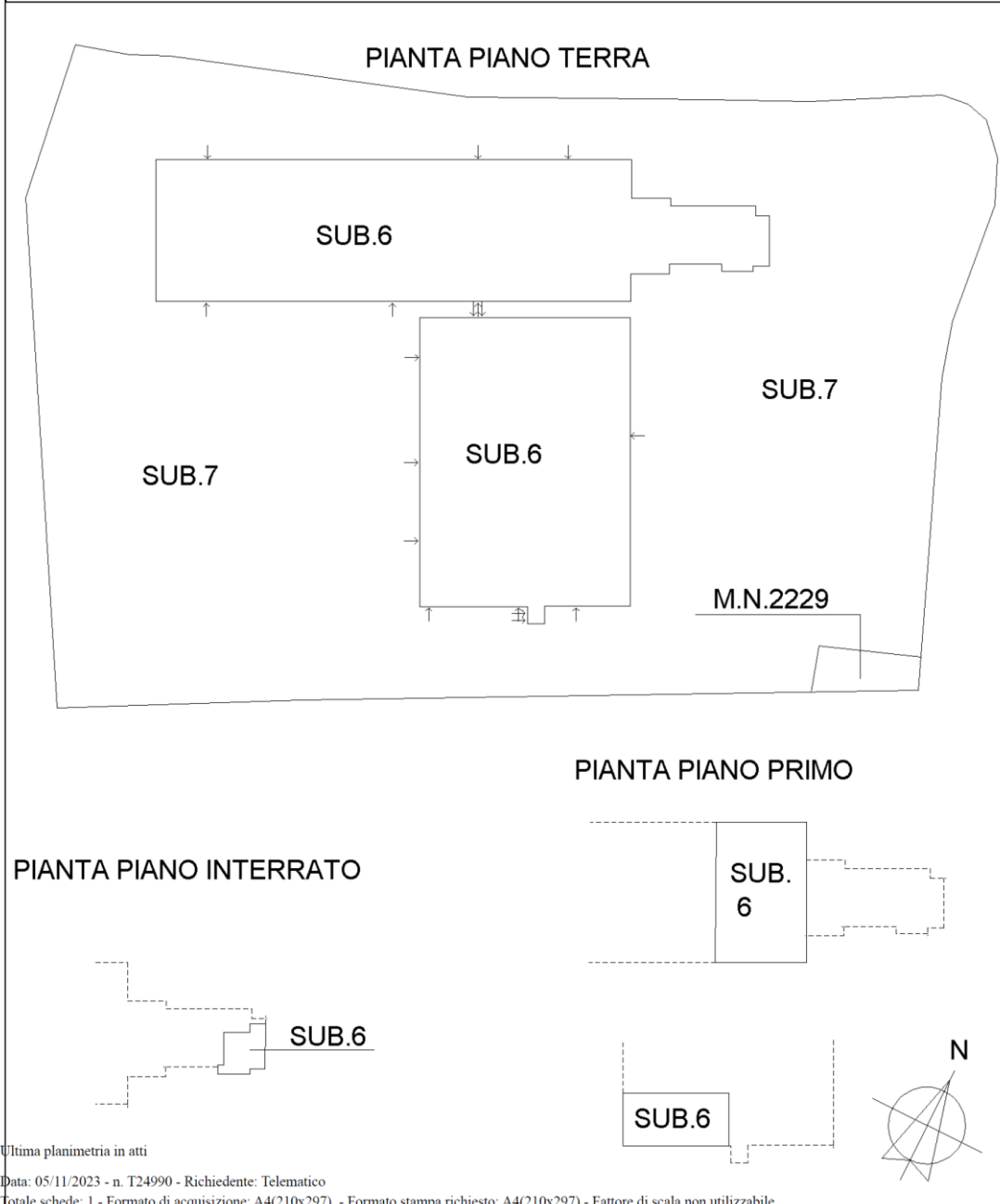


Data: 05/11/2023 - n. T24990 - Richiedente: Telematico



**Agenzia del Territorio  
CATASTO FABBRICATI  
Ufficio Provinciale di  
Treviso**


Comune di Treviso	Protocollo n. TV0084839 del 24/03/2004
Sezione: M Foglio: 5 Particella: 1	Tipo Mappale n. 372503 del 16/07/2003
Dimostrazione grafica dei subalterni	Scala 1 : 1000



Data: 05/11/2023 - n. T24990 - Richiedente: Telematico

Totale schede: 1 - Formato di acquisizione: A4(210x297) - Formato stampa richiesto: A4(210x297) - Fattore di scala non utilizzabile

MODULARIO  
F. rig. rend. 497



MINISTERO DELLE FINANZE  
DIREZIONE GENERALE DEL CATASTO E DEI SS.TT.EE.

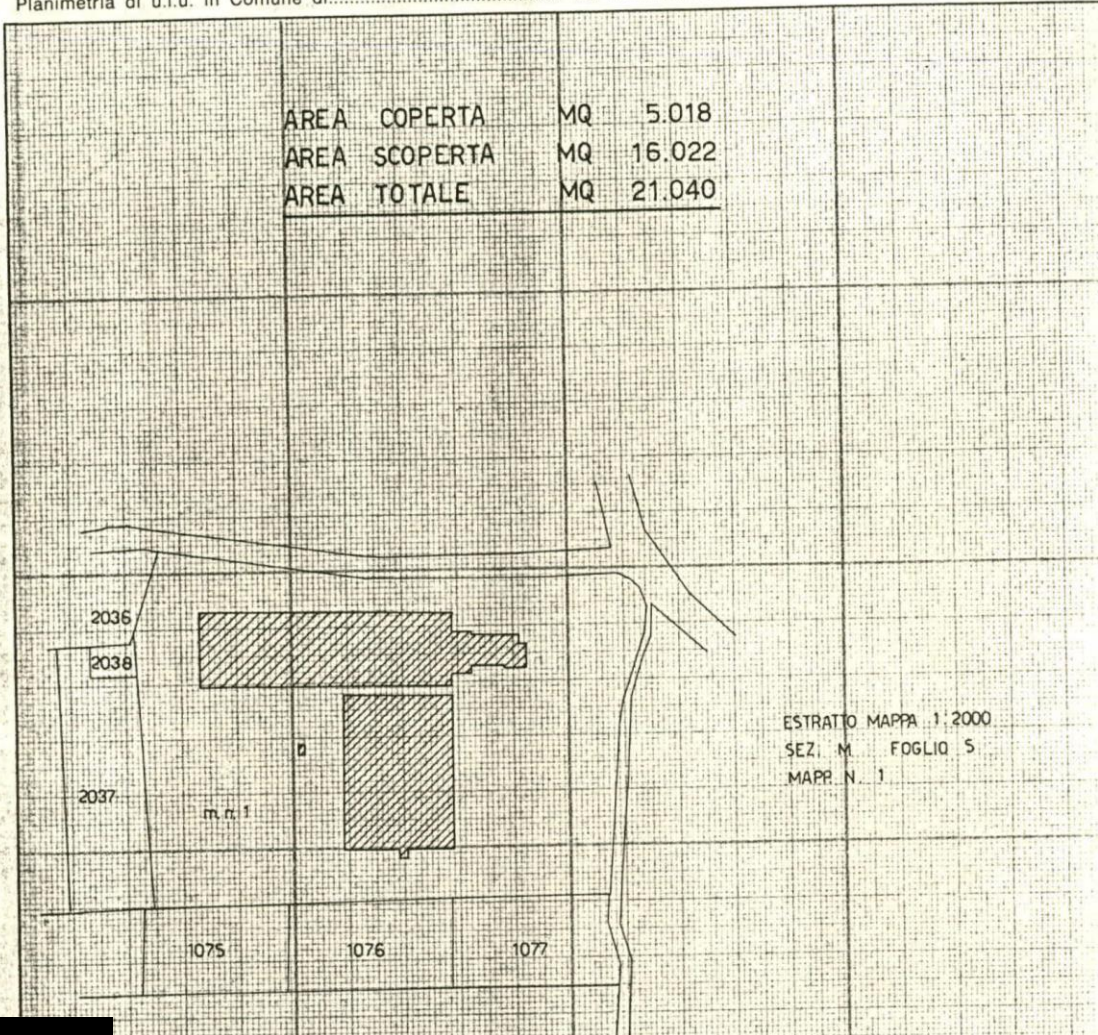
**CATASTO EDILIZIO URBANO** (RDL 13-4-1939, n. 652)

MOD. BN (CEU)

LIRE  
500

Planimetria di u.i.u. in Comune di TREVISO via CASTAGNOLE civ. 65

AREA COPERTA	MQ	5.018
AREA SCOPERTA	MQ	16.022
AREA TOTALE	MQ	21.040



ESTRATTO MAPPA 1:2000  
SEZ. M. FOGLIO 5  
MAPPA N. 1

Dichiarazione di N.C.


Denuncia di variazione

Identificativi catastali

F. M-5 (62)

n. 1 sub. 3

ORIENTAMENTO



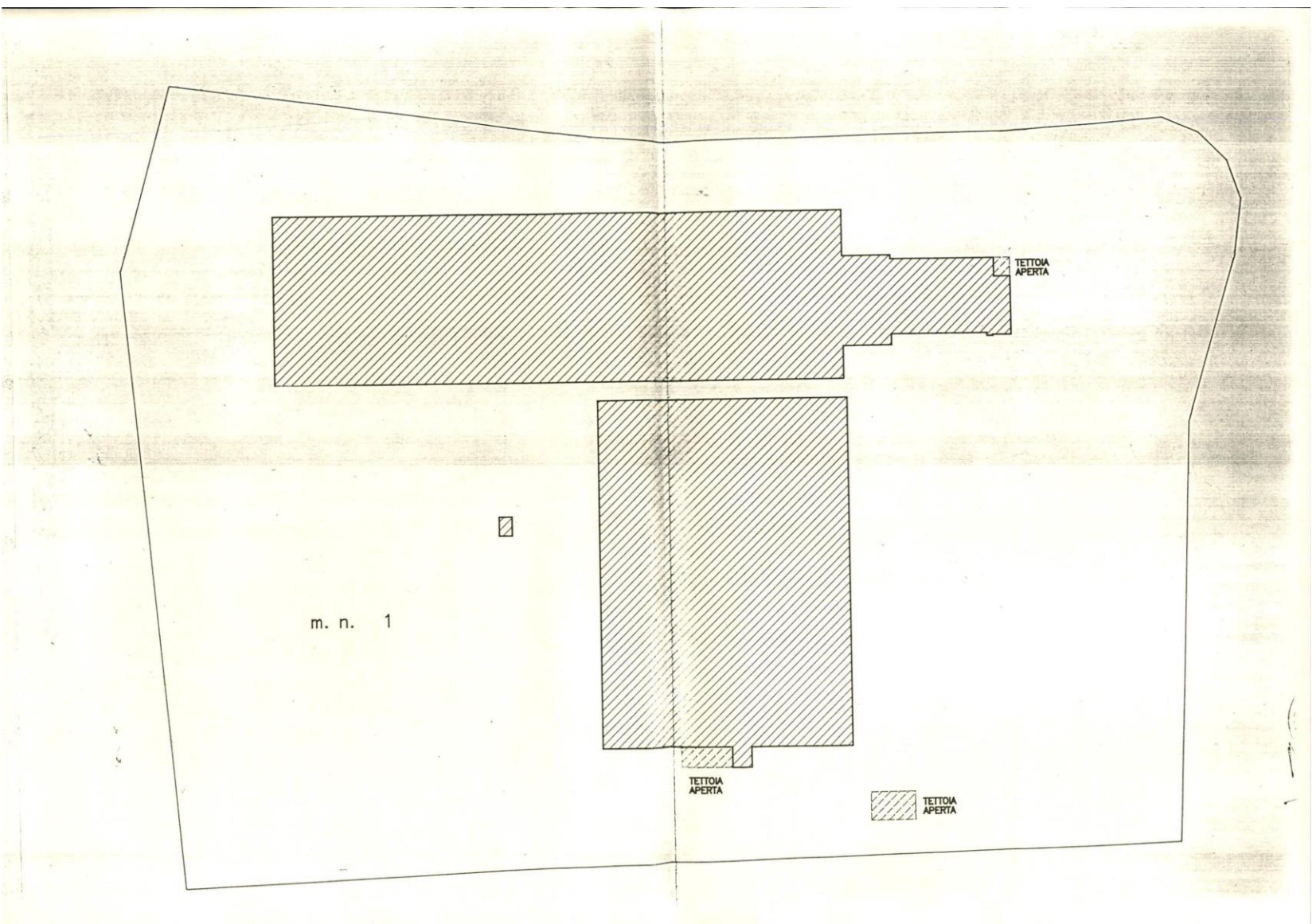
SCALA DI 1:500

RISERVATO ALL'UFFICIO

17 GEN. 1995

287

Si precisa che non è stato possibile estrarre l'ultima planimetria catastale disponibile a causa della non presenza c/o l'Agenzia delle Entrate, sarà comunque necessario procedere con un aggiornamento catastale.



Si precisa che non è stato possibile estrarre l'ultima planimetria catastale disponibile a causa della non presenza c/o l'Agenzia delle Entrate, sarà comunque necessario procedere con un aggiornamento catastale.



## Visura attuale sintetica per soggetto Situazione degli atti informatizzati al 05/11/2023

<b>Dati della richiesta</b>	Fabbricati siti nel comune di TREVISO (L407) provincia TREVISO - Limitata al foglio: 5
<b>Soggetto individuato</b>	[REDACTED]

### 1. Immobili siti nel Comune di TREVISO (Codice L407) Catasto dei Fabbricati

N.	DATI IDENTIFICATIVI				DATI DI CLASSAMENTO						ALTRE INFORMAZIONI		
	Sez Urbana	Foglio	Numero	Sub	Zona Cens.	Micro Zona	Categoria	Classe	Consistenza	Superficie Catastale	Rendita	Indirizzo Dati derivanti da	Dati Ulteriori
1	M	5	1	6			D/8				<b>Euro 50.509,48</b>	STRADA CASTAGNOLE n. 65 Piano S1-T - 1 VARIAZIONE TOPONOMASTICA del 17/11/2017 Pratica n. TV0156476 in atti dal 17/11/2017 VARIAZIONE TOPONOMASTICA DERIVANTE DA AGGIORNAMENTO ANSC (n. 38624.1/2017)	Annotazione

**Immobile 1: Annotazione:** Classamento e rendita non rettificati entro dodici mesi dalla data di iscrizione in atti della dichiarazione (D.M. 701/94)

**Totale: Rendita: Euro 50.509,48**

#### Intestazione degli immobili indicati al n.1

N.	DATI ANAGRAFICI	CODICE FISCALE	DIRITTI E ONERI REALI
1	[REDACTED]	[REDACTED]	(1) Proprietà' 1/1
<b>DATI DERIVANTI DA</b>	MUTAMENTO DI DENOMINAZIONE - VOLTURE SOCIETARIE del 10/11/2008 Pubblico ufficiale [REDACTED] 01/07/2014 - ATTO RICOGNITIVO Nota presentata con Modello Unico n. 3581.1/2014 - Pratica n. TV01641/3 in atti dal 01/07/2014	[REDACTED]	Sede MILANO (MI) Repertorio n. 22619 Sede TNL registrato in data

**Totale Generale: Rendita: Euro 50.509,48**

Unità immobiliari n. 1

\* Codice Fiscale Validato in Anagrafe Tributaria

Visura telematica

Tributi speciali: Euro 0,90