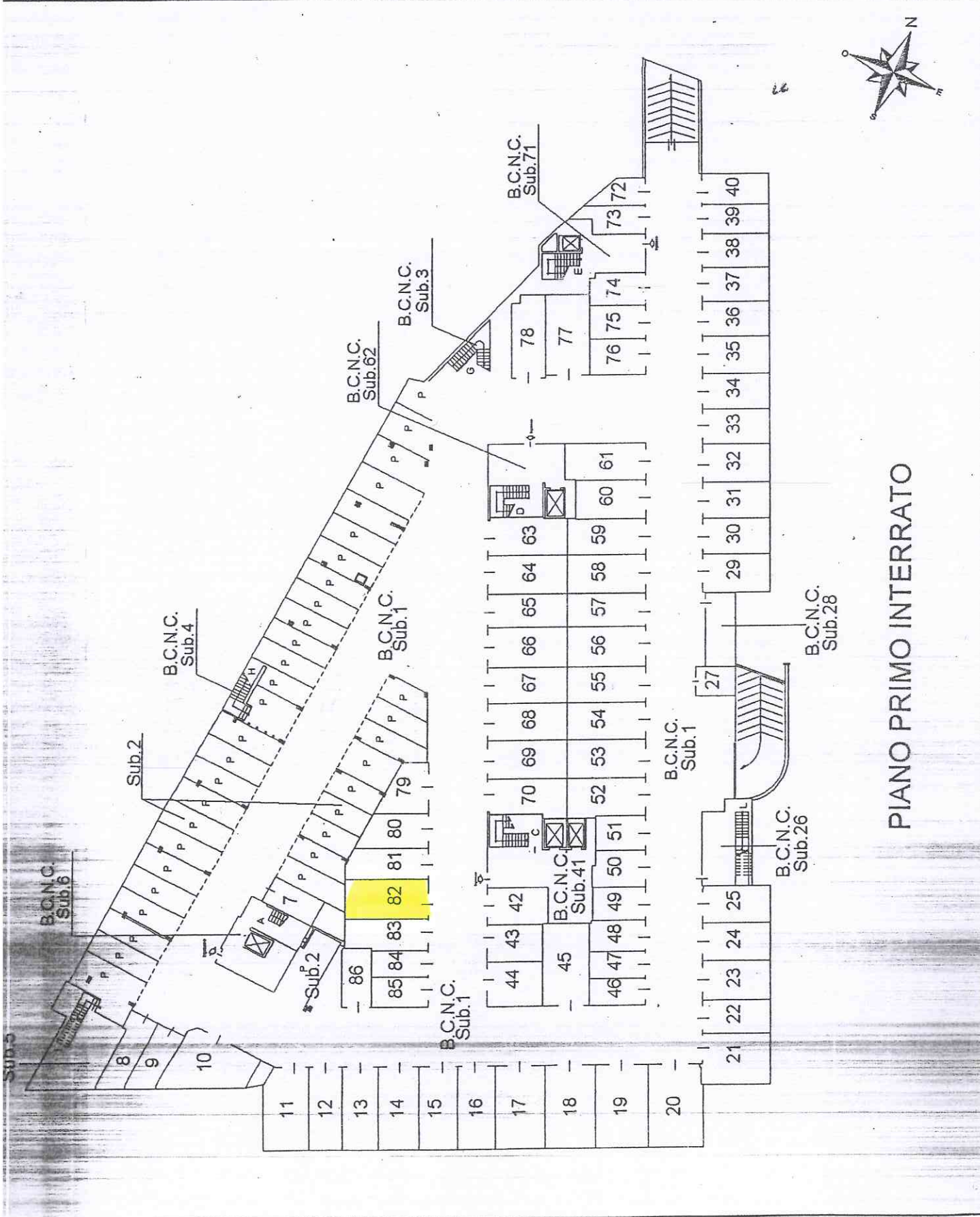
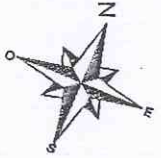


ELABORATO PLANIMETRICO
 lato da:
 cci Marco
 tto all'albo:
 tri
 Perugia N. 4298

Agenzia del Territorio
CATASTO FABBRICATI
 Ufficio Provinciale di
 Perugia

di Perugia Protocollo n. del
 e: Foglio: 229 Particella: 1285 Tipo Mappale n. del
 razione grafica dei subalterni Scala 1 : 500



**Agenzia del Territorio
CATASTO FABBRICATI
Ufficio Provinciale di
Perugia**

Dichiarazione protocollo n. _____ del _____
Planimetria di u.i.u. in Comune di Perugia
Strada Trasimeno Ovest

civ. SNC

Identificativi Catastali:
Sezione:
Foglio: 229
Particella: 1285
Subalterno: 82

Compilata da:
Millucci Marco

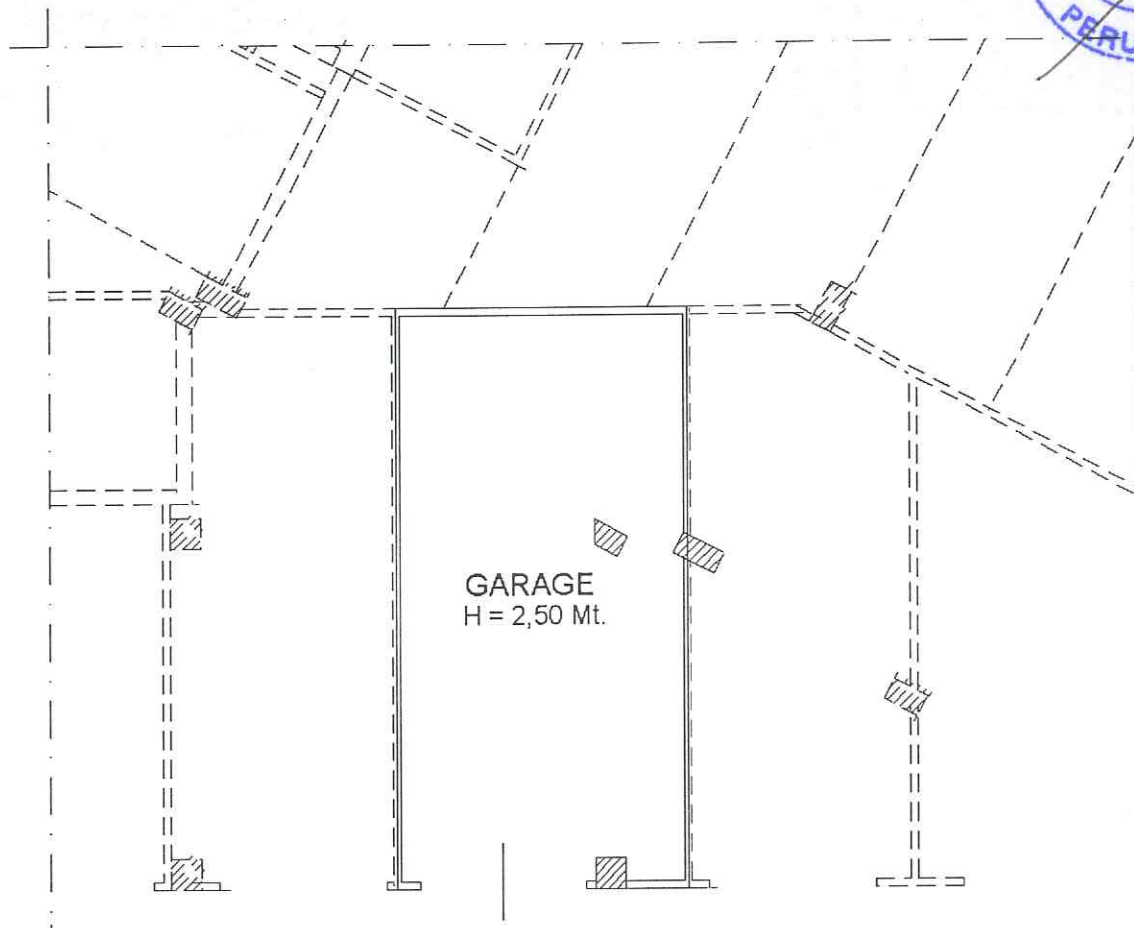
Iscritto all'albo:
Geometri

Prov. Perugia

N. 4298

Scheda n. 1

Scala 1:100



GARAGE
H = 2,50 Mt.

PIANO PRIMO INTERRATO

