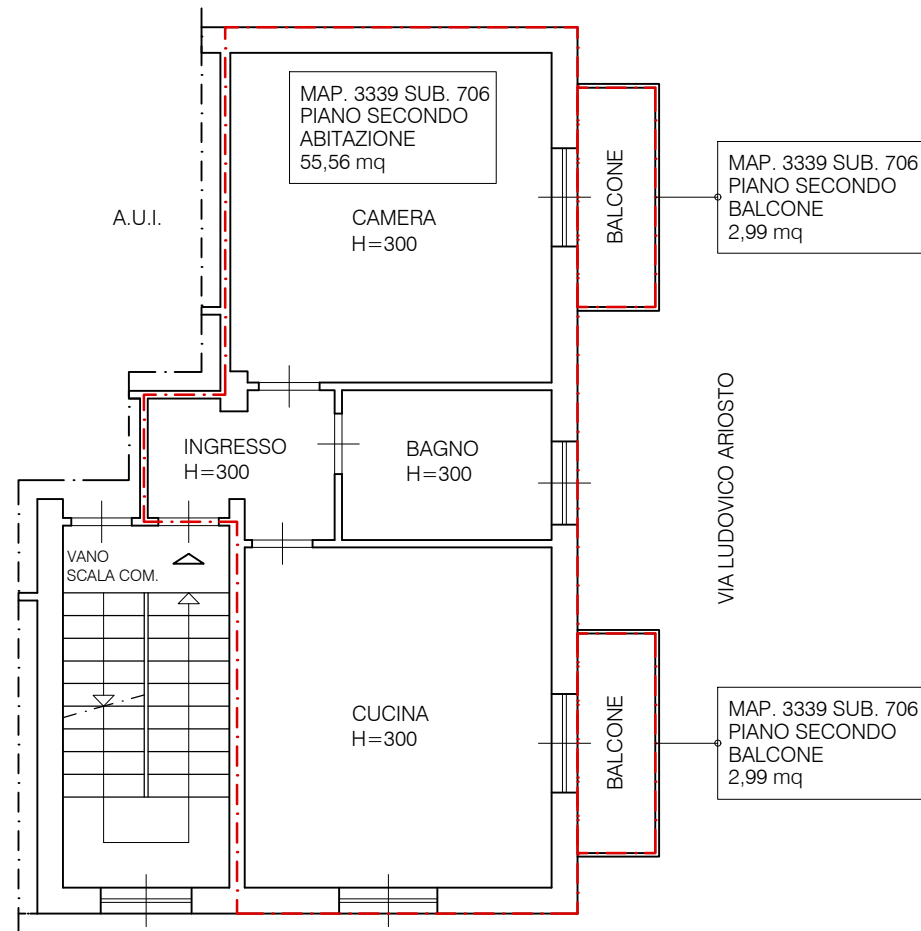
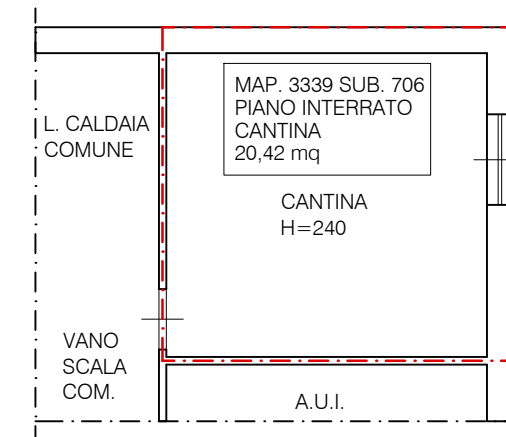


Pianta piano secondo



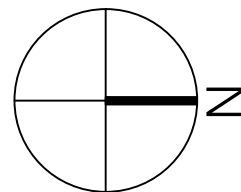
Pianta piano primo




Determinazione superficie virtuale\_sub.706

Mp. / Sub.	Piano	Destinazione	Superf. Lorda
<b>ABITAZIONE SUB.11</b>			
3339/706	Interrato	Cantina	20,42
3339/706	Secondo	Abitazione	55,56
3339/706	Secondo	Balcone 1	2,99
3339/706	Secondo	Balcone 2	2,99

N.B.: Le superfici sono state ricavate graficamente con software cad.



tipologia elaborato Rilievo e consistenze		pratica				
rappresentazione piante	scala 1:100	<p style="text-align: center;"><b>Procedura esecutiva</b> R.E. n. 243/2023</p> <p style="text-align: center;">[REDACTED]</p>				
.....	.....	committenti/indirizzo <b>Tribunale di Bergamo</b>		disegnatore H.O.	data 04.01.2024	doc. <b>2</b>
.....	.....	Cologno al Serio (BG), Via Ludovico Ariosto, n.26		.....	.....	rev. <b>0</b> cat. <b>A</b>
.....	.....	il cliente per approvazione		il presente disegno non può essere riprodotto né divulgato senza il mio consenso		