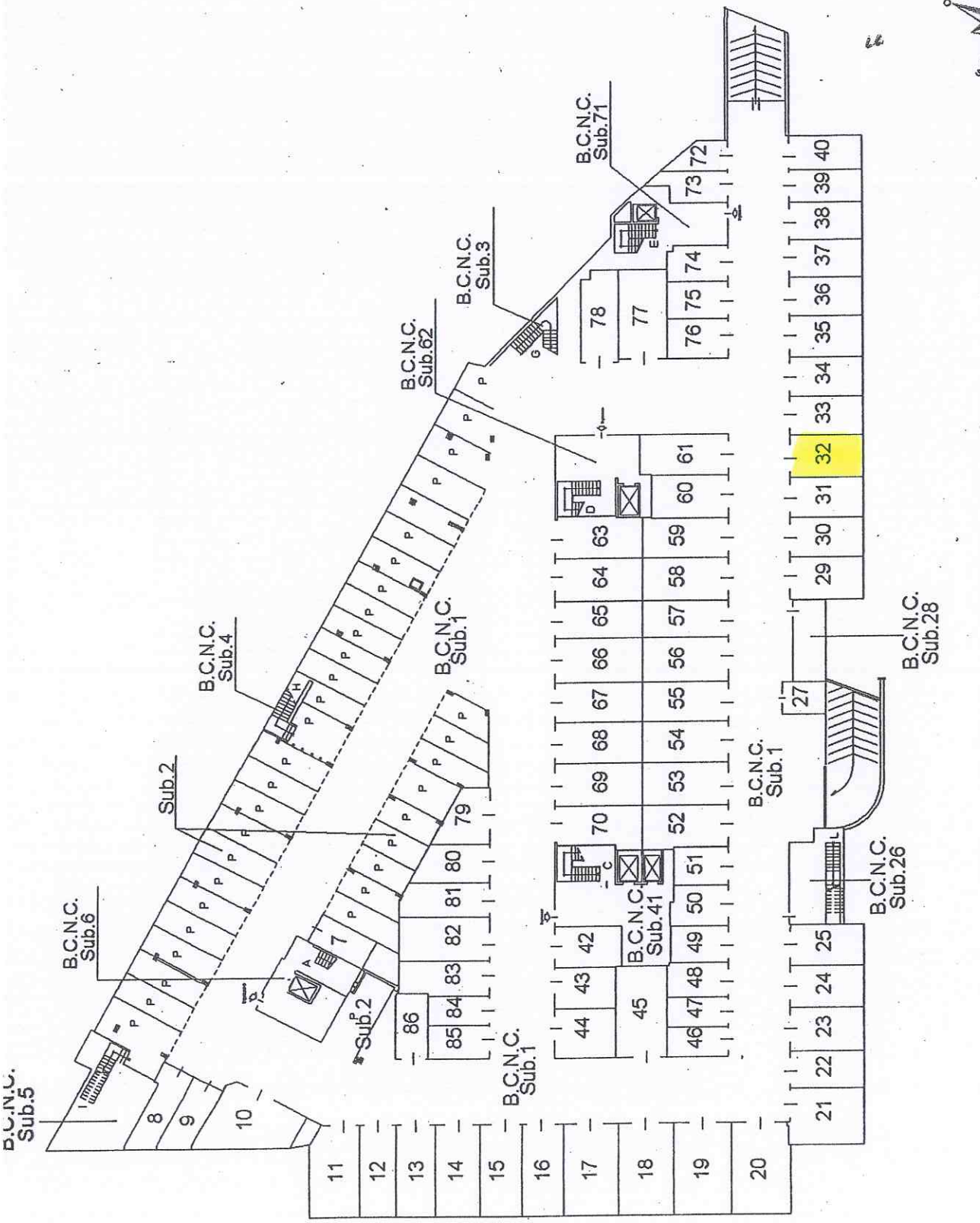
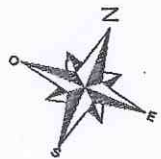


ELABORATO PLANIMETRICO
 redigato da:
 Lucci Marco
 ridotto all'albo:
 metri
 v. Perugia N. 4298

Agenzia del Territorio
CATASTO FABBRICATI
 Ufficio Provinciale di
 Perugia

Comune di Perugia Protocollo n. del
 Foglio: 229 Particella: 1285 Tipo Mappale n. del
 Estrazione grafica dei subalterni Scala 1 : 500



PIANO PRIMO INTERRATO

Agenzia del Territorio
CATASTO FABBRICATI
Ufficio Provinciale di
Perugia

Dichiarazione protocollo n. del
Planimetria di u.i.u. in Comune di Perugia
Strada Trasimeno Ovest

civ. SNC

Identificativi Catastali:

Sezione:
Foglio: 229
Particella: 1285
Subalterno: 32

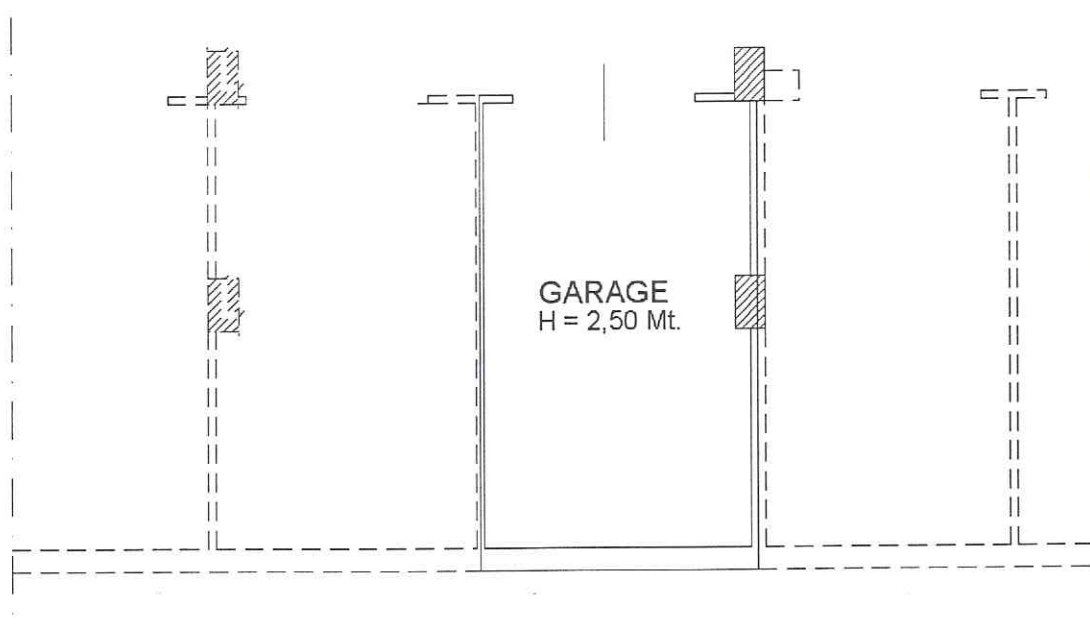
Compilata da:
Millucci Marco

Iscritto all'albo:
Geometri

Prov. Perugia

N. 4298

Scheda n. 1 Scala 1:100



PIANO PRIMO INTERRATO

