

ELABORATO PLANIMETRICO

pilato da:
lucchi Marco
ritto all'albo:
metri

v. Perugia N. 4298

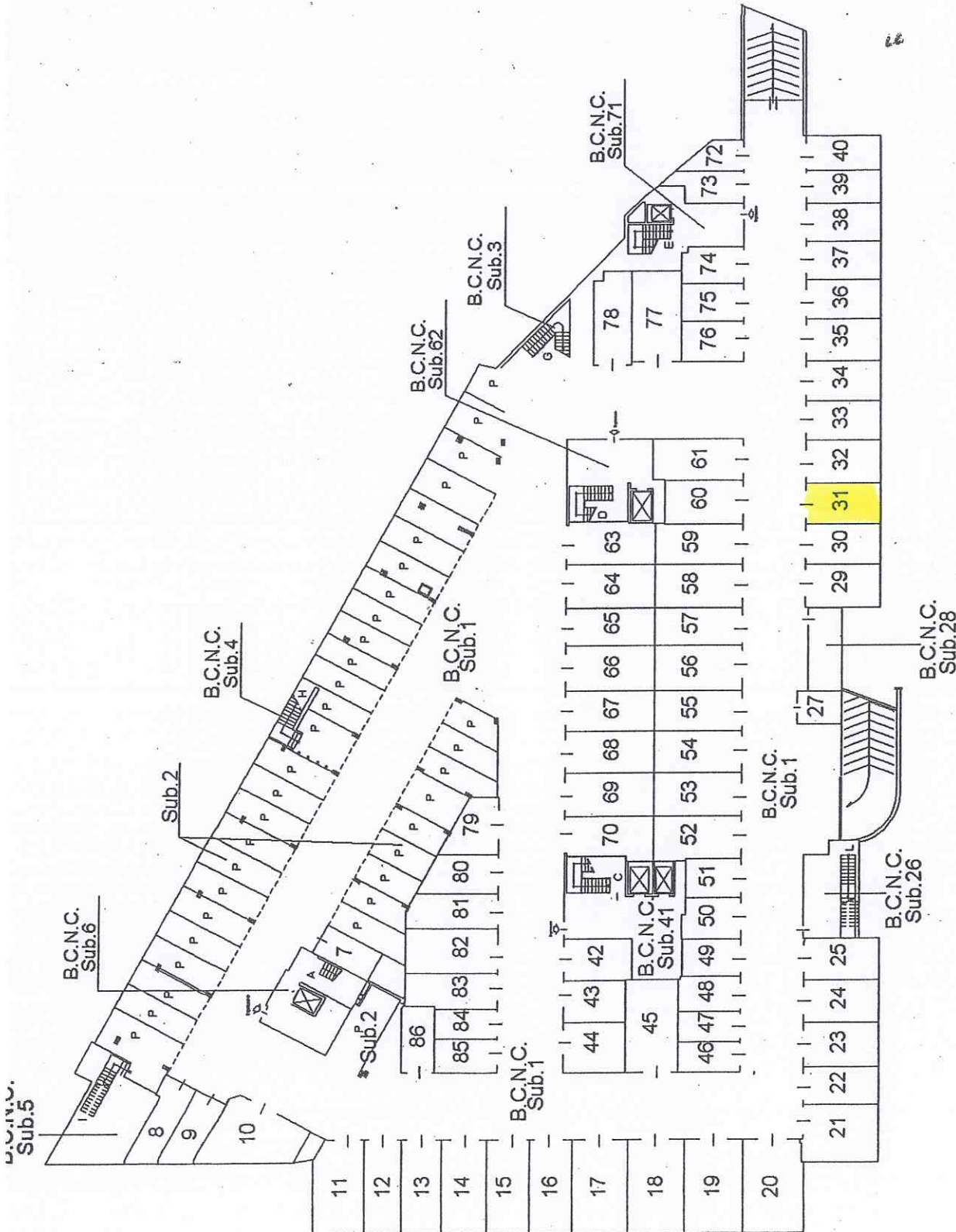
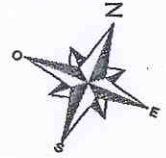
Agenzia del Territorio
CATASTO FABBRICATI
Ufficio Provinciale di
Perugia

ne di Perugia
one: Foglio: 229 Particella: 1285

Protocollo n. del
Tipo Mappale n. del

strazione grafica dei subalterni

Scala 1 : 500



PIANO PRIMO INTERRATO

Agenzia del Territorio
CATASTO FABBRICATI
Ufficio Provinciale di
Perugia

Dichiarazione protocollo n. _____ del _____
Planimetria di u.i.u. in Comune di Perugia
Strada Trasimeno Ovest

civ. SNC

Identificativi Catastali:

Sezione:
Foglio: 229
Particella: 1285
Subalterno: 31

Compilata da:
Millucci Marco

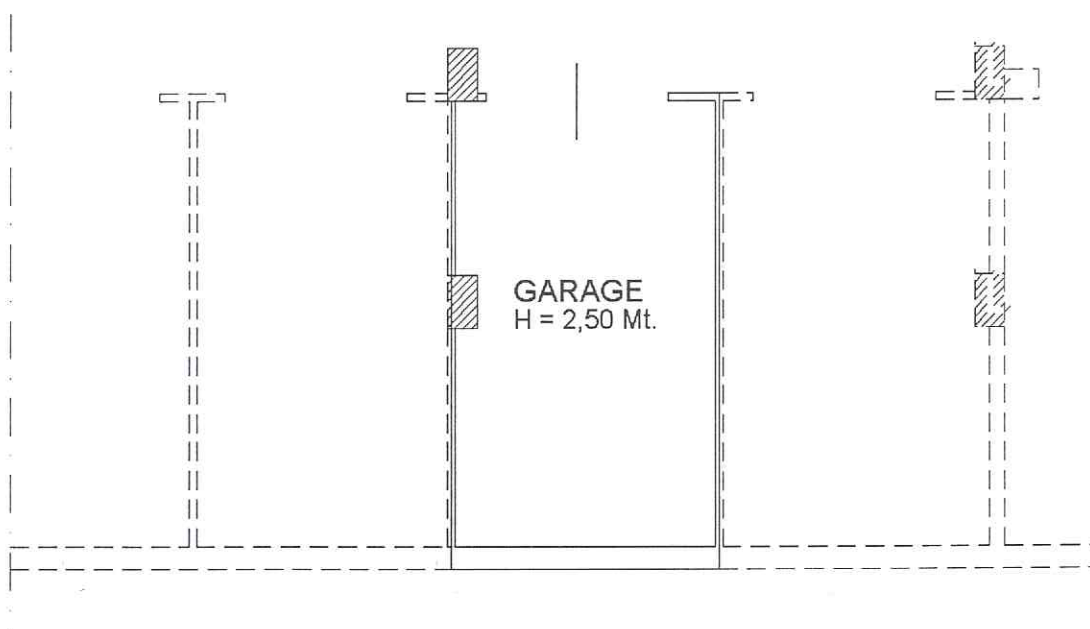
Iscritto all'albo:
Geometri

Prov. Perugia

N. 4298

Scheda n. 1

Scala 1:100



PIANO PRIMO INTERRATO

