

MODULARIO  
F. rig. 1000. 497




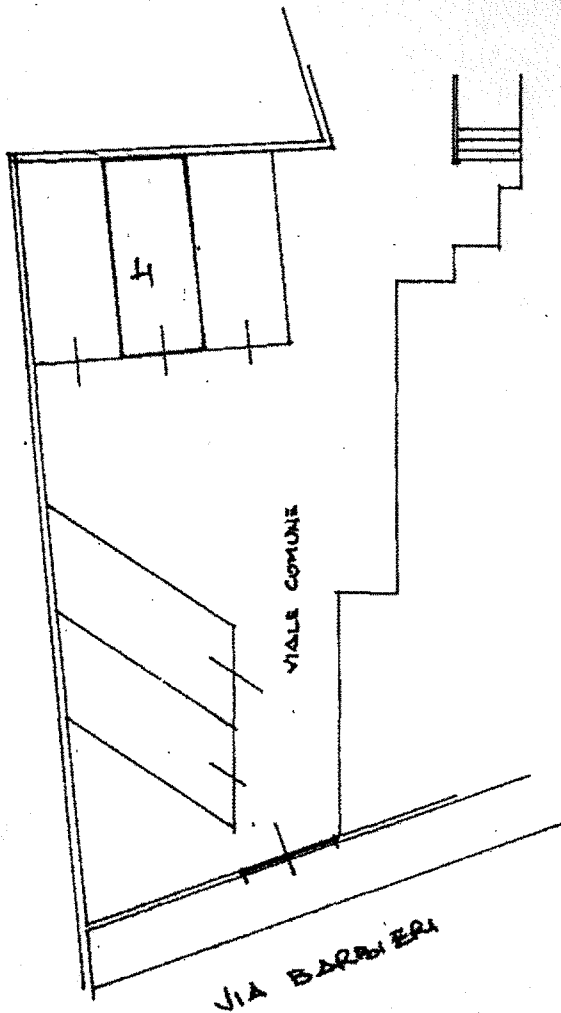
MINISTERO DELLE FINANZE  
DIPARTIMENTO DEL TERRITORIO  
**CATASTO EDILIZIO URBANO** (RDL 13-4-1939, n. 652)

MOD. BN

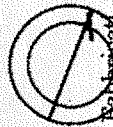
LIRE  
500

Planimetria di u.i.u. in Comune di S. CESARIO (LE) via BARBERI civ. ....

POSTO AUTO N. 4. PIANO TERRA SUP. mq. 11



ORIENTAMENTO




SCALA D

Dichiarazione di N.C.   
Denuncia di variazione

Compilata dal .....  
(Titolo, cognome e nome)

RISERVATO ALL'UFFICIO



Catasto dei Pubblici - Situazione al 10/01/2022 - Comune di SAN CESARIO DI LECCE(H793) - < Foglio: 5 Particella: 1348 - Subalterno 67 > - Sub: 67

# LOTTO 11

Stato di fatto rilevato in fase di sopralluogo  
Pianta piano terra - Scala 1:200

Posto auto ubicato in S. Cesario di Lecce (Le),  
Via Barbieri, 60  
censito nel NCEU Comune di S. Cesario di Lecce (Le)  
al Fg 5 - Pc 1348 - Sub 67

