# *ALLEGATO 6 – PLANIMETRIE CATASTALI*



Firmato Da: MOSELE FAUSTO Emesso Da: ARUBAPEC S.P.A. NG CA 3 Serial#: 60a7a112eade372fc62b76affb3f7eb5

Agenzia del Territorio
**CATASTO FABBRICATI**
Ufficio Provinciale di
Vicenza

Dichiarazione protocollo n. VI0476855 del 06/12/2007

Planimetria di u.i.u. in Comune di Costabissara

Via Giovanni Giolitti civ. SNC

Identificativi Catastali:
Sezione:
Foglio: 8
Particella: 905
Subalterno: 4

Compilata da:

1

Scheda n. 1 Scala 1:200

## PIANO TERRA
H. 270 cm

## PIANO INTERRATO
H. 250 cm

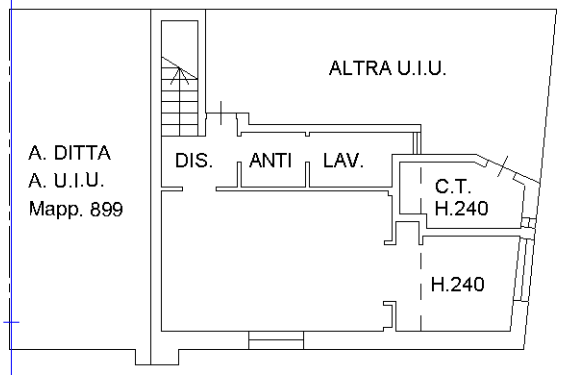


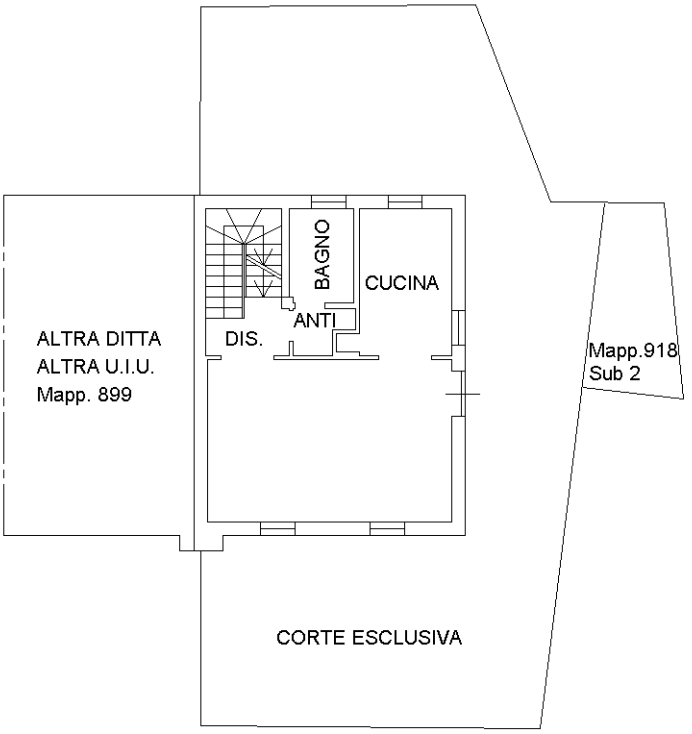


## PIANO PRIMO
H. 270 cm

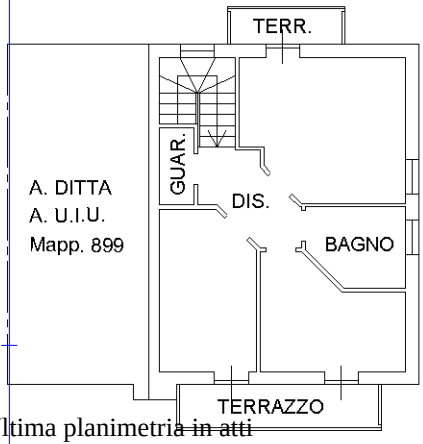


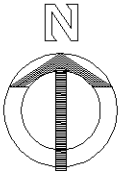


orientamento

Ultima planimetria in atti



Catasto dei Fabbricati - Situazione al 05/12/2020 - Comune di COSTABISSARA (D107) - < Foglio: 8 - Particella: 905 - Subalterno: 4 >
Firmato Da: VANNI GIOVANNI Emesso Da: ARUBA PLUS CA Persona Fisica 3 Serial#: 60a7a112eade372fc62b76affb3f7eb5

Agenzia del Territorio
**CATASTO FABBRICATI**
Ufficio Provinciale di
Vicenza

Dichiarazione protocollo n. VI0476855 del 06/12/2007

Planimetria di u.i.u. in Comune di Costabissara

Via Giovanni Giolitti civ. SNC

Identificativi Catastali:
Sezione:
Foglio: 8
Particella: 905
Subalterno: 3

Scheda n. 1 Scala 1:200

# PIANO INTERRATO
H. 250 cm

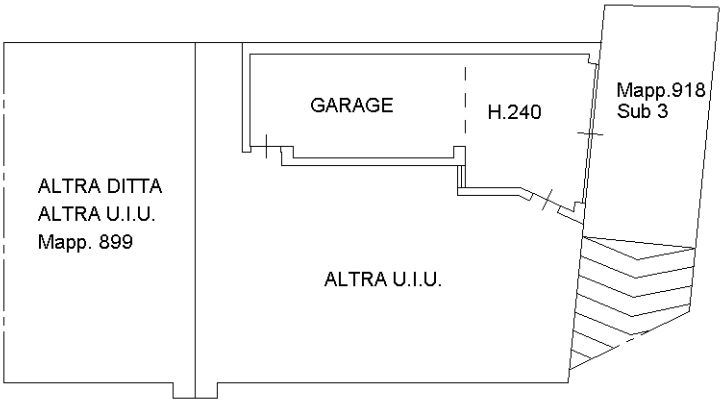


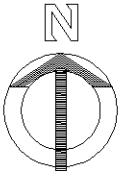

orientamento

Ultima planimetria in atti



Catasto dei Fabbricati - Situazione al 05/12/2020 - Comune di COSTABISSARA (D107) - < Foglio: 8 - Particella: 905 - Subalterno: 3 >
Firmato Da: MOSELLO VALENTINA Emesso Da: ARUBA PEC S.P.A. NG CA 3 Serial#: 60a7a112eade372fc62b76affb3f7eb5