

**Agenzia del Territorio
CATASTO FABBRICATI
Ufficio Provinciale di
Perugia**

Dichiarazione protocollo n. PG0043416 del 08/02/2007

Planimetria di u.i.u. in Comune di Nocera Umbra

Via Martiri Della Liberta'

civ.

Identificativi Catastali:

Sezione:

Foglio: 89

Particella: 592

Subalterno: 2

Compilata da:

Alfonsi Tonino

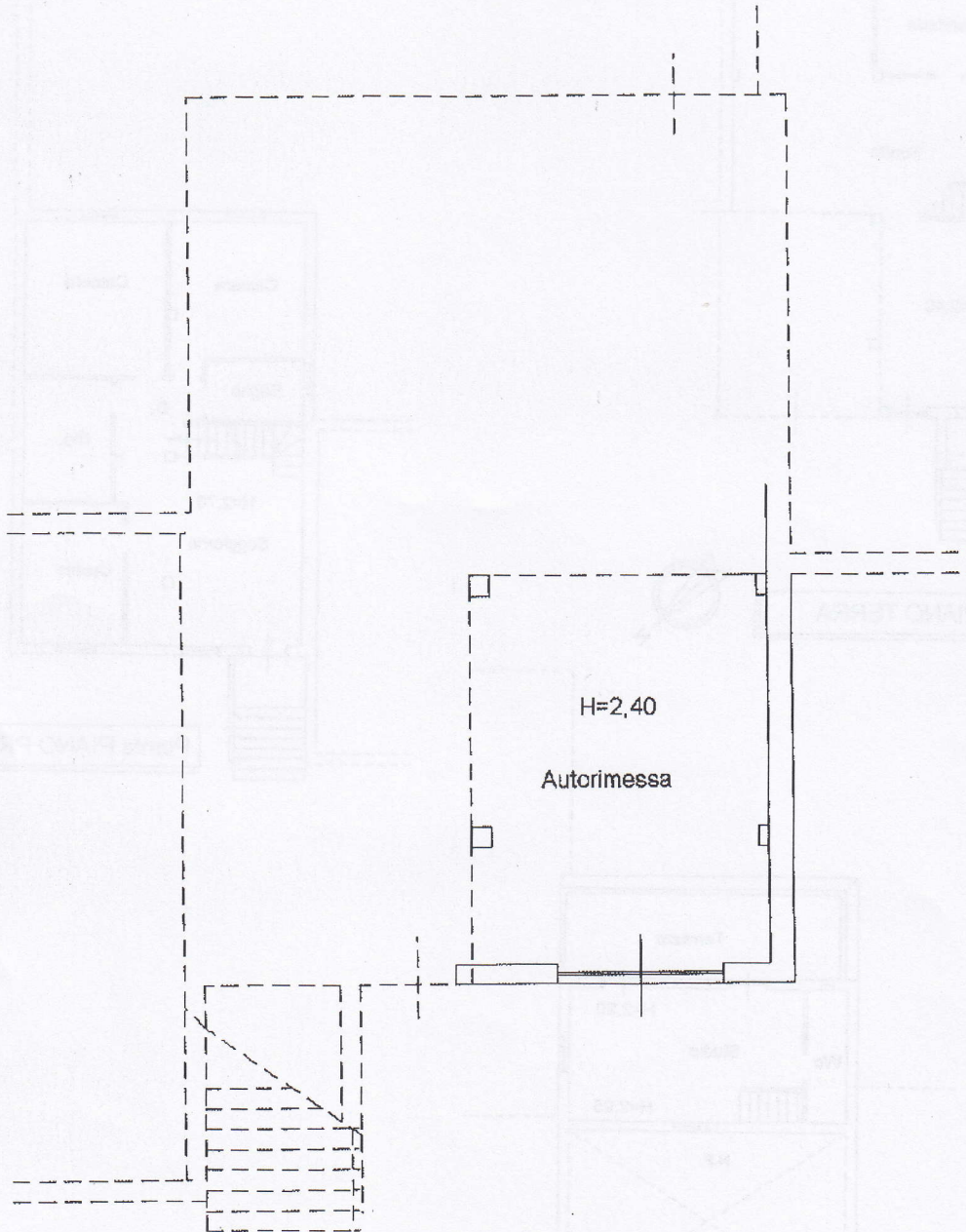
Iscritto all'albo:
Geometri

Prov. Perugia

N. 2168

Scheda n. 1

Scala 1:100



Pianta PIANO TERRA



Ultima planimetria in atti

Data: 04/03/2020 - n. T324035 - Richiedente: BNCMRC85H28I921D

Totale schede: 1 - Formato di acquisizione: A4(210x297) - Formato stampa richiesto: A4(210x297)

Catasto dei Fabbricati - Situazione al 04/03/2020 - Comune di NOCERA UMBRA (F911) - < Foglio: 89 - Particella: 592 - Subalterno: 2 >
VIA MARTIRI DELLA LIBERTÀ piano: T;

Al. N. 4

**Agenzia del Territorio
CATASTO FABBRICATI
Ufficio Provinciale di
Perugia**

Dichiarazione protocollo n. PG0043416 del 08/02/2007

Planimetria di u.i.u. in Comune di Nocera Umbra

Via Martiri Della Liberta'

civ.

Identificativi Catastali:

Sezione:

Foglio: 89

Particella: 592

Subalterno: 3

Compilata da:
Alfonsi Tonino

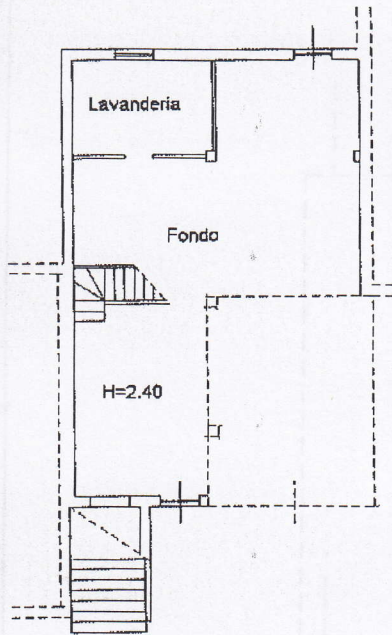
Iscritto all'albo:
Geometri

Prov. Perugia

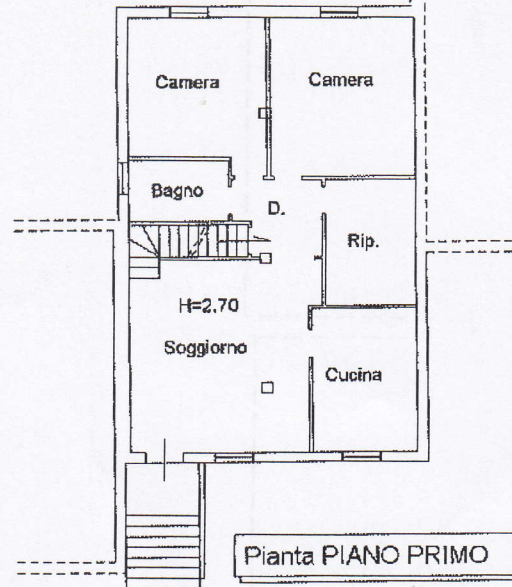
N. 2168

Scheda n. 1

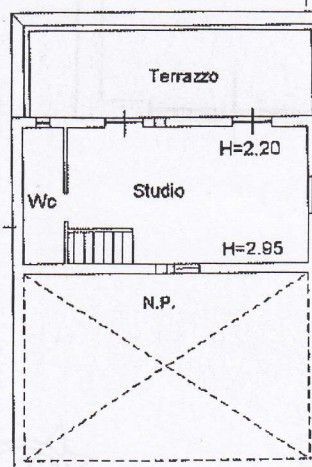
Scala 1:200



Pianta PIANO TERRA



Pianta PIANO PRIMO



Pianta PIANO SECONDO

Ultima planimetria in atti

Data: 04/03/2020 - n. T324036 - Richiedente: BNCMRC85H281921D

Totale schede: 1 - Formato di acquisizione: A4(210x297) - Formato stampa richiesto: A4(210x297)

Catasto dei Fabbricati - Situazione al 04/03/2020 - Comune di NOCERA UMBRA (F911) - < Foglio: 89 - Particella: 592 - Subalterno: 3 >
VIA MARTIRI DELLA LIBERTÀ piano: 1-1-2;