

F. 197



MINISTERO DELLE FINANZE
DIREZIONE GENERALE DEL CATASTO E DEI SERVIZI TECNICI ERARIALI

Mod. B (Nuovo Catasto Edilizio Urbano)

NUOVO CATASTO EDILIZIO URBANO

Lire
150

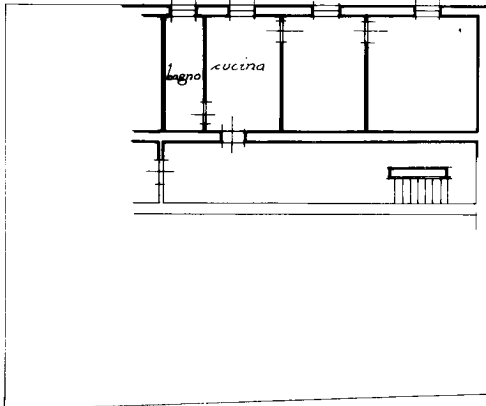
Planimetria dell'immobile situato nel Comune di Collecchio via Speszia n° 54

Ditta

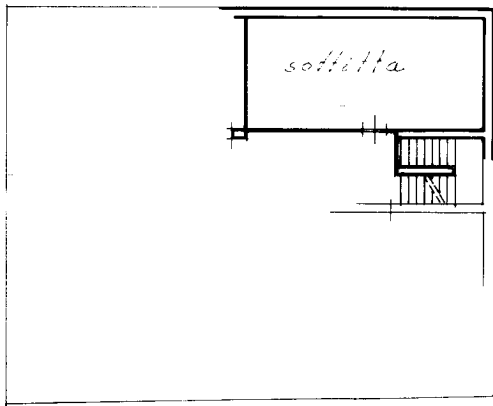
Allegata alla dichiarazione presentata all'Ufficio Tecnico Erariale di PARMA

doc 5

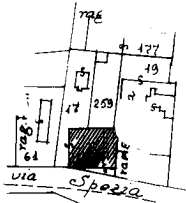
FUSIONE
Foglio 49 mapp. 17
sub. 7



Piano terzo h. media m. 175




Piano secondo
h. m. 275



planimetria 1:200

ORIENTAMENTO



SCALA DI 1:200

SPAZIO RISERVATO PER LE ANNOTAZIONI D'UFFICIO	
DATA	
PROT. N°	
	<i>Foglio 49</i>
	<i>mapp. 17</i>
	<i>sub. 14</i>

Compilata dal Geometra
(Titolo, nome e cognome del tecnico)
Lucio Piazza
Iscritto all'Albo de' Geometri
della Provincia di PARMA
DATA
Firma:

Catasto dei Fabbricati - Situazione al 17/09/2022 - Comune di COLLECCHIO(C852) - < Foglio 49 - Particella 17 - Subalterno 14 >
VIA LA SPEZIA n. 54 Piano 2 - 3

Ultima planimetria in atti



N=67000

Comune: (PR) COLLECCHIO
Foglio: 49
Scala originale: 1:2000
Dimensione cornice: 534,000 x 378,000 metr
Protocollo pratica T38790/2022
17-Set-2022 14:11:26

E=50500

1 Particella: 344