



Ufficio Tecnico Erariale di **PERUGIA**

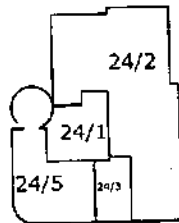
ELABORATO PLANIMETRICO

Pag. n. 1, di 1

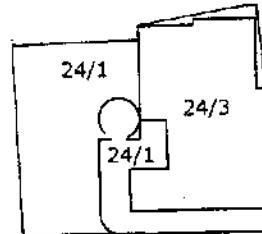
Comune NOCERA UMBRA	Sezione	Foglio 88	Numero 24	Tipo mappale n. 208934	del 12/07/2001
-------------------------------	---------	---------------------	---------------------	----------------------------------	--------------------------

DIMOSTRAZIONE GRAFICA DEI SUBALTERNI ASSEGNATI

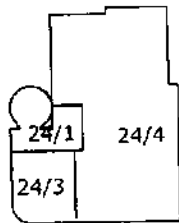
scala 1: **500**



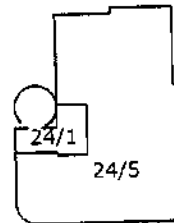
PIANTA PRIMO SOTTOSTRADA



PIANTA PIANO TERRA

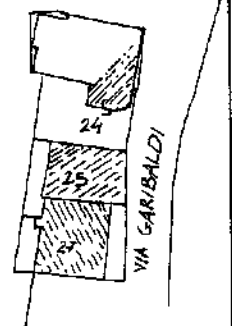


PIANTA PIANO PRIMO



PIANTA PIANO SECONDO

PLANIMETRIA
CATASTALE
scala 1:1000



Riservato all'Ufficio Tecnico Erariale

L'operatore

Protocollo

Sostituisce il presente mod. EP/2 prot.

Data presentazione: 18/07/2001 - Data: 13/05/2024 - n. T139168 - Richiedente: Telematico

Annulato e sostituito dal mod. EP/2 prot.

Totale schede: 1 - Formato di acquisizione: A4(210x297) - Formato stampa richiesto: A4(210x297) - Fattore di scala non utilizzabile



MODULARIO
F. rig. rend. 497

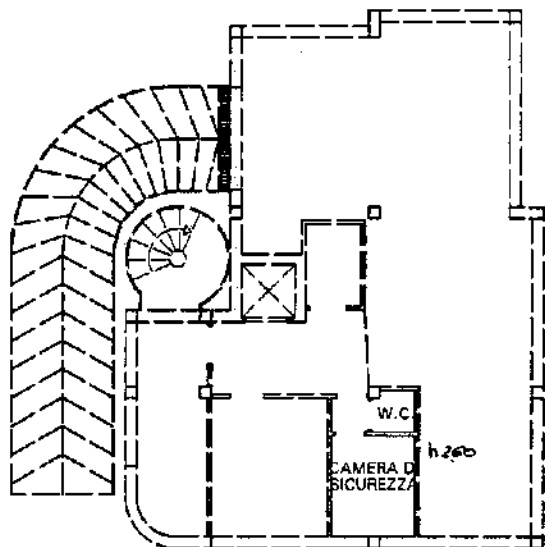


MINISTERO DELLE FINANZE
DIPARTIMENTO DEL TERRITORIO
CATASTO EDILIZIO URBANO (RDL 13-4-1939, n. 652)

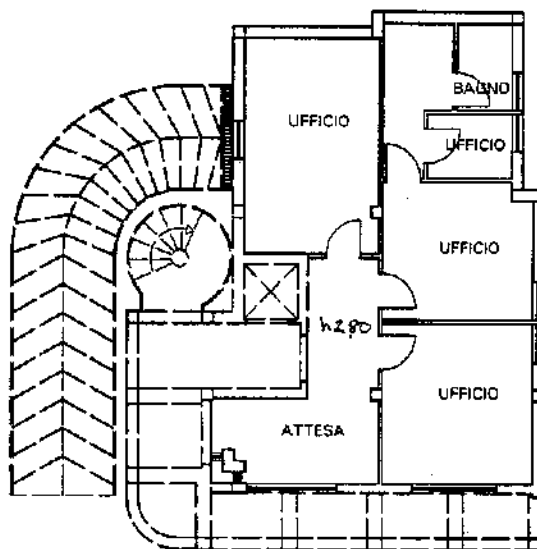
MOD. **BN** (CEU)

LIRE
200

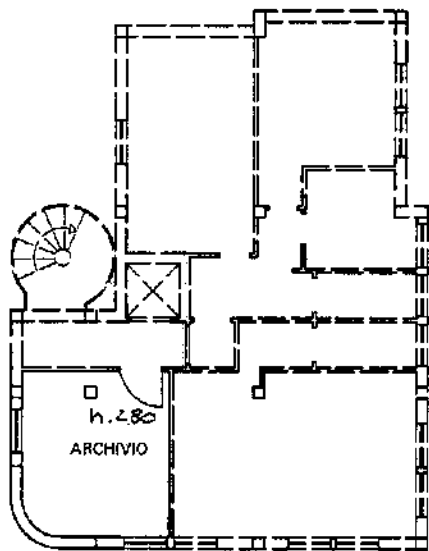
Planimetria di u.i.u. in Comune di **NOCERA UMBRA** via **GARIBOLDI** civ. **23**



PIANO PRIMO SOTTOSTRADA

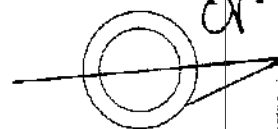


PIANO TERRA



PIANO PRIMO

ORIENTAMENTO




SCALA DI 1:200

Catasto dei Fabbricati - Situazione al 11/05/2015 - Comune di NOCERA UMBRA (F911) - < Foglio: 88 - Particella: 23 - Subalterno: 6 >
VIA GIUSEPPE GARIBOLDI n. 27 piano: S1-F1-I.

Dichiarazione di N.C.
Denuncia di variazione
Ultima planimetria in atti

Compilata dal **GEOMETRA**
CESCA ALBERTO
(Titolo, cognome e nome)



RISERVATO ALL'UFFICIO

Data presentazione: 18/07/2001 - Data: 11/05/2015 - n. T234322 - Richiedente: [REDACTED]
Totale schede: 1 - Form. di acquisizione: A4 (210x297) - Formato stampa (file): A4 (210x297)
n. sub. **23** **6**
data **18-7-01** Firma **[Signature]**

MODULARIO
F. rig. rend. 487



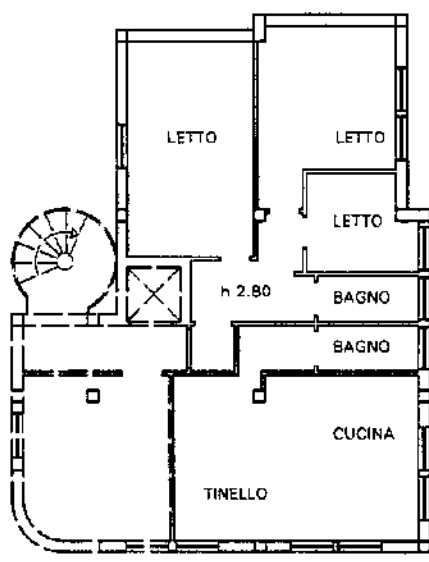
MINISTERO DELLE FINANZE
DIPARTIMENTO DEL TERRITORIO
CATASTO EDILIZIO URBANO (RDL 13-4-1939, n. 652)

MOD. BN (CEU)

LIRE
500

Planimetria di u.i.u. in Comune di **NOCERA UMBRA** via **GARIBALDI**

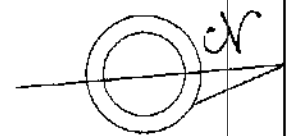
civ. **27**



PIANO PRIMO

10 metri

ORIENTAMENTO



SCALA DI 1:200

Catasto dei Fabbricati - Situazione al 11/05/2015 - Comune di NOCERA UMBRA (E911) - < Foglio: 88 - Particella: 23 - Subalterno: 7 >
VIA GIUSEPPE GARIBALDI n. 27 piano: 1.

Dichiarazione di N.C.

Denuncia di variazione

Ultima planimetria in atti

Identificativi catastali
 Data presentazione: 18/07/2001 - Data: 11/05/2015 - n. T234323 - Richiedente: [REDACTED]
 Totale schede: I - Formato di acquisizione: A4(210x297) - Formato stampa richiesto: A4(210x297)
 sub. **23** **7**

Compilata dal **GEOMETRA**
(Titolo, cognome e nome)
CESCA ALBERTO

iscritto all'albo de...
data **18.7.01** firma **[Signature]**

GEOMETRA CESCA ALBERTO
NOCERA UMBRA

RISERVATO ALL'UFFICIO

MODULARIO
F. rig. rend. 497



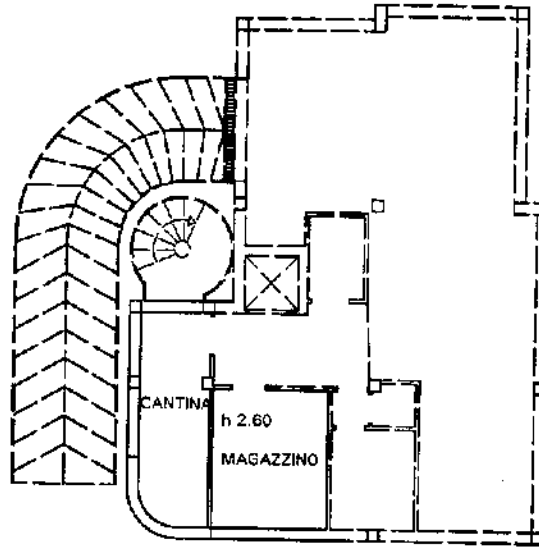
MINISTERO DELLE FINANZE
DIPARTIMENTO DEL TERRITORIO

MOD. BN (CEU)

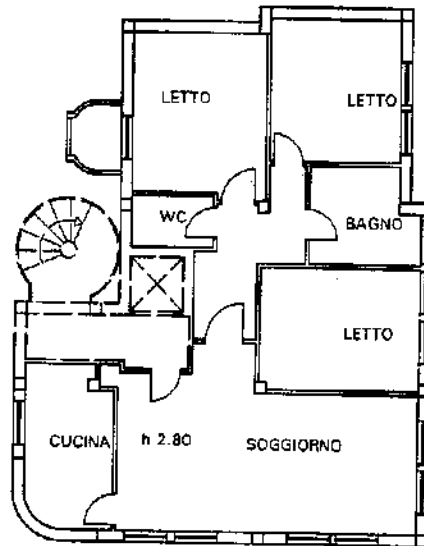
CATASTO EDILIZIO URBANO (RDL 13-4-1939, n. 652)

LIRE
200

Planimetria di u.i.u. in Comune di **NOCERA UMBRA** via **GARIBALDI** civ. **257**

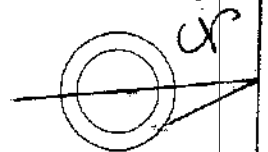


PIANO PRIMO SOTTOSTRADA



PIANO SECONDO

ORIENTAMENTO




SCALA DI 1/200

10 metri

Catasto dei Fabbricati - Situazione al 11/05/2015 - Comune di NOCERA UMBRA (E911) - < Foglio: 88 - Particella: 23 - Subalterno: 8 >
VIA GIUSEPPE GARIBALDI n. 27 piano: S1-2;

Chiarazione di N.C.
Denuncia di variazione
Ultima planimetria in atti
Identificativi catastali
Data presentazione: 18/07/2001 - Data: 11/05/2015 - n. T234326 - Richiedente: [REDACTED]
Totale schede: 1 - Formato di acquisizione: A4 (210x297) - Formato stampa: A4 (210x297)
sub. 23 - 8

Compilata dal **GEOMETRA**
CESCA AUBERTO
(Titolo, cognome e nome)
data 18/7/01 Firma [Signature]

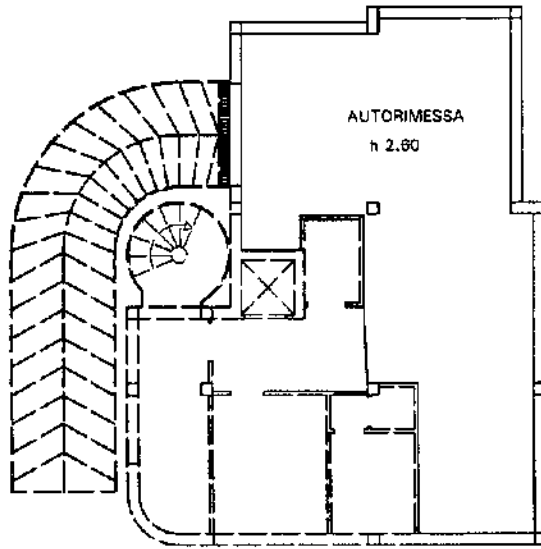


RISERVATO ALL'UFFICIO




LIRE
500

Planimetria di u.l.u. in Comune di **NOCERA UMBRA** via **GARIBOLDI** civ. **27**



PIANO PRIMO SOTTOSTRADA

ORIENTAMENTO




SCALA DI 1:200

Catasto dei Fabbricati - Situazione al 11/05/2015 - Comune di NOCERA UMBRA (E911) - < Foglio: 88 - Particella: 23 - Subalterno: 5 >
VIA GIUSEPPE GARIBOLDI n. 27 piano: 1°

Dichiarazione di N.C.
Denuncia di variazione
Ultima planimetria in atti
Data presentazione: 18/07/2001 - Data di acquisizione: 11/05/2015
Totale schede: 1

Compilata dal **GEOMETRA**
CESCA ALBERTO
(Titolo, cognome e nome)
iscritto all'albo de...
data 11/05/2015 di n. T234321
Firma **Cesca**



RISERVATO ALL'UFFICIO