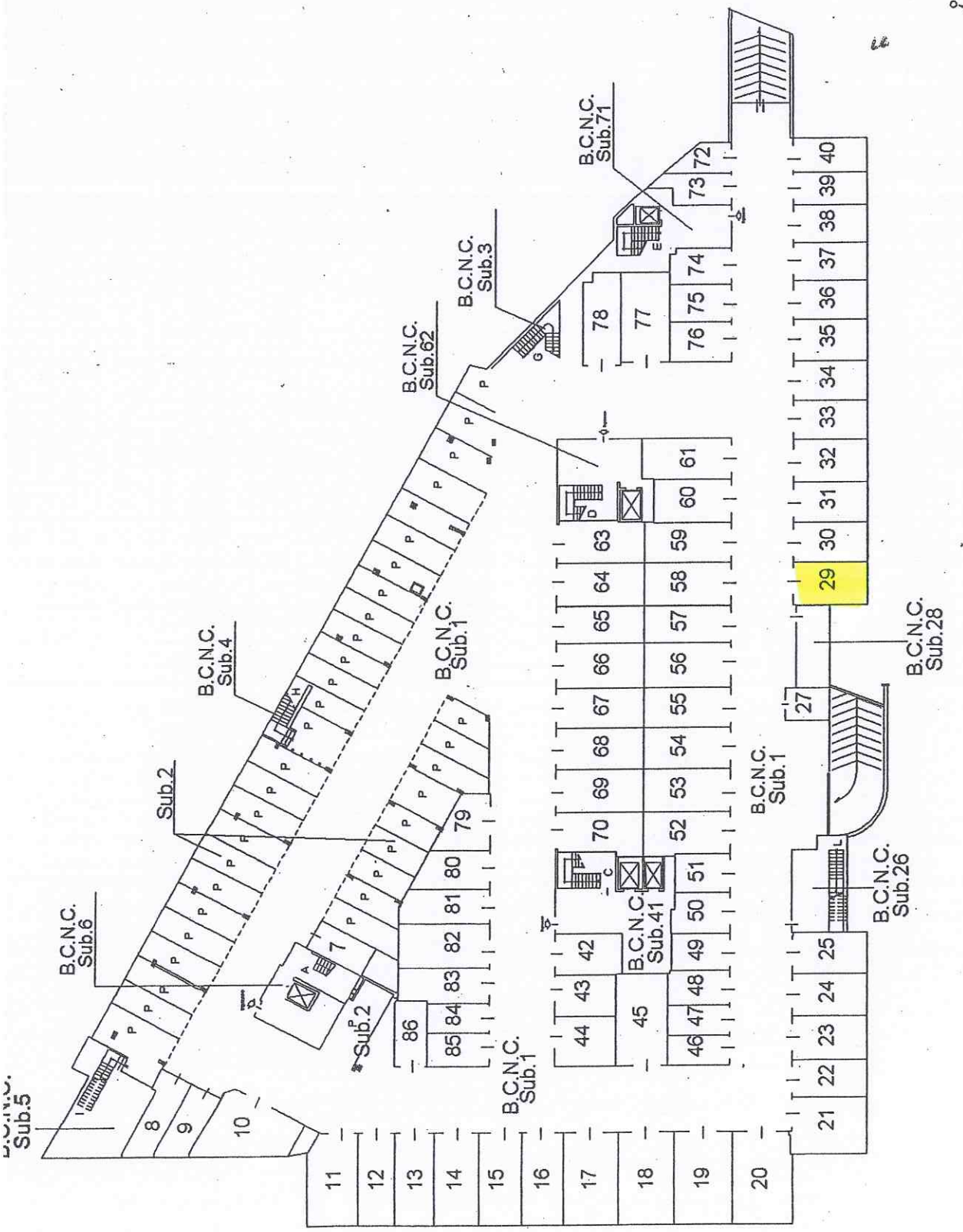
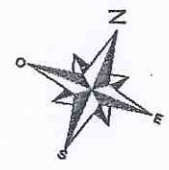


ELABORATO PLANIMETRICO
 redatto da:
 Lucci Marco
 ritratto all'albo:
 metri
 v. Perugia N. 4298

**Agenzia del Territorio
 CATASTO FABBRICATI
 Ufficio Provinciale di
 Perugia**

Comune di Perugia Protocollo n. del
 Foglio: 229 Particella: 1285 Tipo Mappale n. del
 Estrazione grafica dei subalterni Scala 1 : 500



PIANO PRIMO INTERRATO

**Agenzia del Territorio
CATASTO FABBRICATI
Ufficio Provinciale di
Perugia**

Dichiarazione protocollo n. _____ del _____
Planimetria di u.i.u. in Comune di Perugia
Strada Trasimeno Ovest

civ. SNC

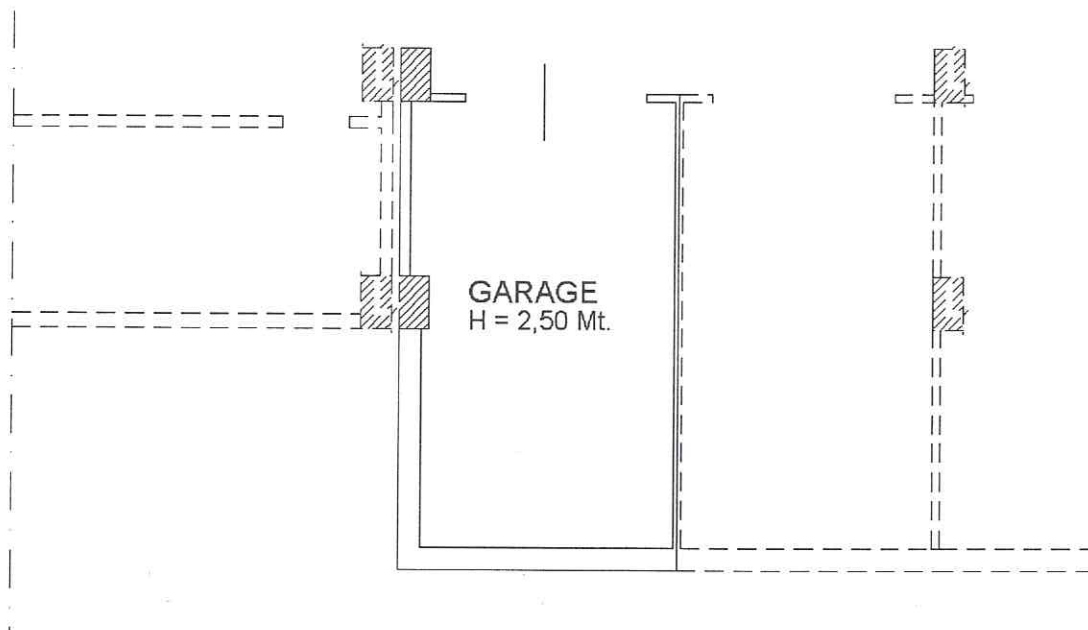
Identificativi Catastali:
Sezione:
Foglio: 229
Particella: 1285
Subalterno: 29

Compilata da:
Millucci Marco
Iscritto all'albo:
Geometri
Prov. Perugia

N. 4298

Scheda n. 1

Scala 1:100



PIANO PRIMO INTERRATO

