



































LEGENDA

	ZONA A vedi Tav. n° 4		ZONA F ₁ , F ₆ Parco urbano Parco territoriale vedi Tav. n° 3
	ZONA B ₁ , B ₂ , B ₃ , B ₄ , B ₅ , vedi Tav. n° 4		ZONA F ₂ Porto commerciale Industriale
	ZONA B ₆ Frazioni		ZONA F ₂ Porto turistico
	ZONA B ₇ Alberghiera		ZONA F ₃ Parco ferroviario
	ZONA B ₈ Foro - Lido Riccio Torre Mucchia Bardella		ZONA F ₄ Aree cimiteriali
	ZONA C ₁ , C ₂ vedi Tav. n° 3		ZONA F ₅ Attrezzature balneari
	ZONA C ₃ Fiume Foro vedi allegato n° 1		ZONA F ₇ Attrezzature sportive
	ZONA C ₄ Arielli C ₆ C ₅ Frazioni		ZONA F ₈ Area ospedaliera
	ZONA C _E		ZONA F ₉ Camping
	ZONA D ₁ Area industriale		Servizi generali e di zona vedi Tav. n° 3-4
	ZONA D ₂ Area artigianale		ZONA F _{D2} Area fiere e mercati
	ZONA D ₃ Aziende trasformazione agricola		ZONA F _{D1} Area commerciale
	ZONA E Agricola		Verde privato
	Fasce di rispetto stradale		Fasce di rispetto cimiteriale
	Nuova viabilità		Nuova viabilità a scorrimento veloce
	Viabilità da potenziare		Limiti Tav. n° 3