

ALLEGATO N. 3

MODULARIO
fig. rend. 497



MINISTERO DELLE FINANZE
DIREZIONE GENERALE DEL CATASTO E DEI SISTEMI
CATASTO EDILIZIO URBANO (RDL 13-4-1939, n. 652)

MOD. BN (CEU)

1:100
500

Planimetria di u.i.u. in Comune di LESINA via MILANO

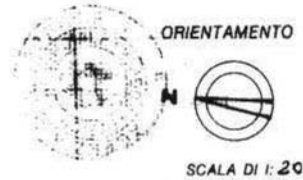
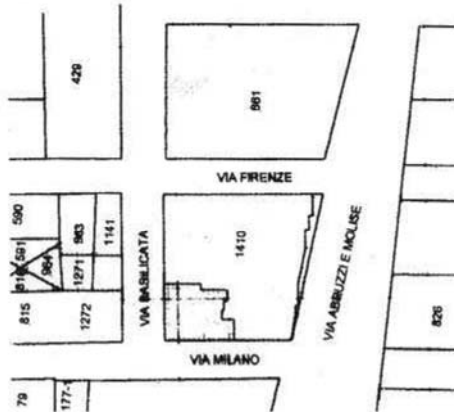
civ. 99

PIANO PRIMO H. mt. 2.70

Scala B Int. 1



COMUNE DI LESINA
STRALCIO CATASTALE
P.LLA 1410
RAPP. 1:1000



Dichiarazione di N.C.
Denuncia di variazione

Identificativi catastali
F. 39
n. 1410 sub 17

Compilata da GEOM. D'ADDETA ANTONIO
(Titolo, cognome e nome)
Iscritto all'albo dei GEOMETRI
della provincia di UXERIA
data 7/12/2001 Firma [Signature]

RISERVATO ALL'UFFICIO
[Signature]

MODULARIO
Fig. 497



MINISTERO DELLE FINANZE
DIREZIONE GENERALE DEL CATASTO E DEI SS.TT.EE
CATASTO EDILIZIO URBANO (RDL 13-4-1939, n. 652)

MOD. BN (CEU)

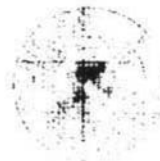
LIRE
500

Planimetria di u.i.u. in Comune di LESINA via BASILICATA CIV. 11

PIANO INTERRATO H. mt. 2.50 Int. 3



COMUNE DI LESINA
STRALCIO CATASTALE
P.LLA 1410
RAPP. 1:1000



ORIENTAMENTO

SCALA DI 1:300

Dichiarazione di N.C.
 Denuncia di variazione
 Identificativi catastali
 F. 39
 n. 1410 sub. 23

Compilata dal
 (Titolo cognome e nome)
GEOM. D'ADDETA ANTONIO
 Iscritto all'albo dei **GEOMETRI**
 della provincia di **LUCERA** n. **1084**
 data **7/12/2001** Firma *Antonio D'Adetta*

RISERVATO ALL'UFFICIO
[Signature]