



N=5061500

E=1483800

1 Particella: 81

Comune: (VA) JERAGO CON ORAGO  
 Foglio: 105 All. A  
 Scala originale: 1:1000  
 Dimensione cornice: 267.000 x 169.000 metri  
 Protocollo pratica T321128/2023  
 17-Mar-2023 16:11:47

**Agenzia delle Entrate  
CATASTO FABBRICATI  
Ufficio Provinciale di  
Varese**

Dichiarazione protocollo n. VA0090283 del 26/07/2016

Planimetria di u.i.u. in Comune di Jerago Con Orago

Vicolo Zeni

civ. 8

Identificativi Catastali:

Sezione: JE  
Foglio: 5  
Particella: 81  
Subalterno: 8

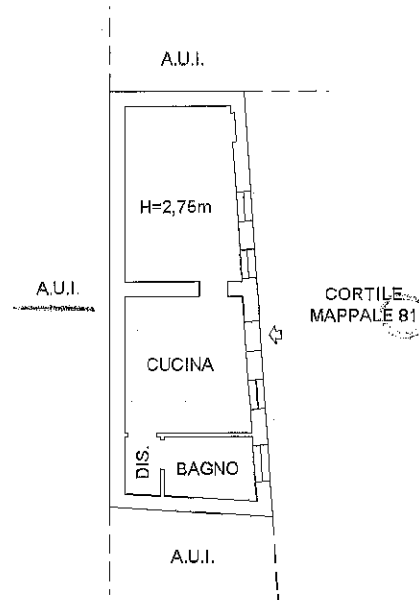
Compilata da:  
Bortolamei Roberto  
Iscritto all'albo:  
Geometri

Prov. Varese

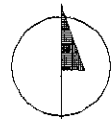
N. 2710

Scheda n. 1

Scala 1:200



PIANTA PIANO TERRA



N

Ultima planimetria in atti

Data: 22/03/2023 - n. T72795 - Richiedente: LMBNNL70C55F205T

Totale schede: 1 - Formato di acquisizione: A4(210x297) - Formato stampa richiesto: A4(210x297)

Catasto dei Fabbricati - Situazione al 22/03/2023 - Comune di JERAGO CON ORAGO (E386) - < Sez. urbana JE - Foglio 5 - Particella 81 - Subalterno 8 >  
VICOLO ZENI n. 8 Piano T

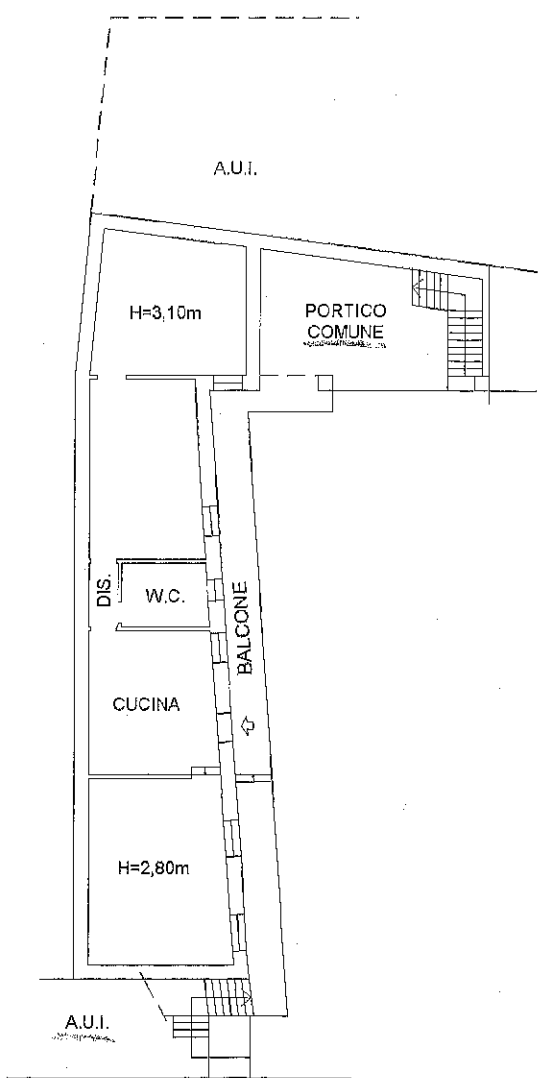
**Agenzia delle Entrate**  
**CATASTO FABBRICATI**  
Ufficio Provinciale di  
Varese

Dichiarazione protocollo n. VA0090286 del 26/07/2016  
Planimetria di u.i.u. in Comune di Jerago Con Orago  
Vicolo Zeni civ. 8

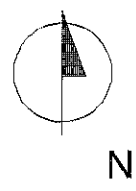
Identificativi Catastali:  
Sezione: JE  
Foglio: 5  
Particella: 81  
Subalterno: 9

Compilata da:  
Bortolamei Roberto  
Iscritto all'albo:  
Geometri  
Prov. Varese N. 2710

Scheda n. 1      Scala 1:200



PIANTA PIANO PRIMO



Catasto dei Fabbricati - Situazione al 22/03/2023 - Comune di JERAGO CON ORAGO(E386) - < Sez. urbana JE - Foglio 5 - Particella 81 - Subalterno 9 >  
VICOLO ZENI n. 8 Piano 1

Ultima planimetria in atti

Data: 22/03/2023 - n. T72797 - Richiedente: LMBNNL70C55F205T

Totale schede: 1 - Formato di acquisizione: A4(210x297) - Formato stampa richiesto: A4(210x297)